

**UCHWAŁA NR 396/LVII/2023
RADY GMINY MNIÓW**

z dnia 22 marca 2023 r.

w sprawie przyjęcia "Gminnego Programu Opieki nad Zabytkami Gminy Mniów na lata 2023 - 2026"

Na podstawie art. 18 ust. 2 pkt 15 ustawy z 8 marca 1990 r. o samorządzie gminnym (t.j. Dz. U. z 2023 r. poz. 40) w związku z art. 87 ust. 3 i 4 ustawy z dnia 23 lipca 2003 roku o ochronie zabytków i opiece nad zabytkami (t.j. Dz. U. z 2022 r. poz. 840) Rada Gminy Mniów uchwała, co następuje:

§ 1. Przyjmuje się „Gminny Program Opieki nad Zabytkami Gminy Mniów na lata 2023 – 2026”, zaopiniowany pozytywnie przez Świętokrzyskiego Wojewódzkiego Konserwatora Zabytków w Kielcach, w brzmieniu określonym w załączniku nr 1 do niniejszej uchwały.


§ 2. Wykonanie uchwały powierza się Wójtowi Gminy Mniów.

§ 3. Uchwała podlega ogłoszeniu w Dzienniku Urzędowym Województwa Świętokrzyskiego i wchodzi w życie z dniem podjęcia.

Przewodniczący Rady Gminy
Mniów


Sławomir Gawel

**GMINNY PROGRAM OPIEKI
NAD ZABYTKAMI
GMINY MNIÓW
NA LATA 2023 – 2026**



**Mniów
2022**

ZLECENIODAWCA:



Gmina Mniów
ul. Centralna 9
26-080 Mniów
tel. (41) 37-37-002
e-mail: ug@mniow.pl
www.mniow.pl

WYKONAWCA:



RELIKT
Pracownia Archeologiczna

Judyta Nawrot-Bukowiec
ul. Armii Krajowej 2/3
39-100 Ropczyce
tel. 783 798 165
e-mail: reliktarcheologia@gmail.com
www.relikarcheologia.pl

Autor opracowania:

Judyta Nawrot-Bukowiec

SPIS TREŚCI

1. WSTĘP	5
2. PODSTAWA PRAWNA OPRACOWANIA GMINNEGO PROGRAMU OPIEKI NAD ZABYTKAMI	6
3. UWARUNKOWANIA PRAWNE OCHRONY I OPIEKI NAD ZABYTKAMI W POLSCE.....	7
4. UWARUNKOWANIA ZEWNĘTRZNE OCHRONY DZIEDZICTWA KULTUROWEGO	17
4.1 Strategiczne cele polityki państwa w zakresie ochrony zabytków i opieki nad zabytkami - dokumenty o znaczeniu krajowym 17	
4.1.1 Krajowy Program Ochrony Zabytków i Opieki nad Zabytkami na lata 2019-2022	17
4.1.2 Strategia Rozwoju Kapitału Społecznego (współdziałanie, kultura, kreatywność) 2030	18
4.1.3 Strategia Rozwoju Kapitału Społecznego (współdziałanie, kultura, kreatywność) 2030	19
4.1.4 Koncepcja Zagospodarowania Przestrzennego Kraju 2030	19
4.2. Relacje Gminnego Programu Opieki nad Zabytkami z dokumentami wykonanymi na poziomie województwa i powiatu.....	20
4.2.1 Program Opieki nad Zabytkami Województwa Świętokrzyskiego na lata 2013-2016 (z kontynuacją na lata kolejne).....	20
4.2.2 Strategia Rozwoju Województwa Świętokrzyskiego 2030+	21
4.2.3 Plan Zagospodarowania Przestrzennego Województwa Świętokrzyskiego	22
4.2.4 Program Opieki nad Zabytkami Powiatu Kieleckiego na lata 2021-2024.....	22
5. UWARUNKOWANIA WEWNĘTRZNE OCHRONY DZIEDZICTWA KULTUROWEGO.....	24
5.1 Relacje gminnego programu opieki nad zabytkami z dokumentami wykonanymi na poziomie gminy (analiza dokumentów programowych gminy)	24
5.1.1 Strategia Rozwoju Gminy Mniów na lata 2014-2024	24
5.1.2 Program Rewitalizacji Gminy Mniów na lata 2016-2023	24
5.1.3 Studium Uwarunkowań i Kierunków Zagospodarowania Przestrzennego Gminy Mniów	25
5.1.4 Miejscowe Plany Zagospodarowania Przestrzennego Gminy Mniów	26
5.2 Zasoby dziedzictwa i krajobrazu kulturowego gminy	27
5.2.1 Ogólna charakterystyka gminy.....	27
5.2.2 Rys historyczny gminy Mniów	28
5.2.3 Krajobraz kulturowy Gminy Mniów	28
5.3. Zabytki objęte prawnymi formami ochrony	32
5.3.1 Zabytki nieruchome wpisane do rejestru zabytków	32
5.3.2 Zabytki archeologiczne wpisane do rejestru zabytków	33
5.3.3 Zabytki ruchome wpisane do rejestru zabytków	34
5.4 Zabytki w gminnej ewidencji zabytków	35
5.4.1 Zabytki nieruchome w gminnej ewidencji zabytków	36
5.4.2 Zabytki archeologiczne w gminnej ewidencji zabytków.....	37
5.5 Dziedzictwo niematerialne	39
5.6 Zabytki o najwyższym znaczeniu dla gminy	39
6. OCENA STANU DZIEDZICTWA KULTUROWEGO GMINY. ANALIZA SZANS I ZAGROŻEŃ	40
6.1 Ocena stanu dziedzictwa kulturowego gminy	40
6.2 Analiza szans i zagrożeń	41
7. ZAŁOŻENIA PROGRAMOWE.....	43
7.1 Priorytety i kierunki działań programu opieki nad zabytkami.....	43
8. INSTRUMENTARIUM REALIZACJI GMINNEGO PROGRAMU OPIEKI NAD ZABYTKAMI.....	47

9. ZASADY OCENY REALIZACJI GMINNEGO PROGRAMU OPIEKI NAD ZABYTKAMI.....	48
10. ŹRÓDŁA FINANSOWANIA GMINNEGO PROGRAMU OPIEKI NAD ZABYTKAMI.....	49

1. WSTĘP

Niniejszy dokument służy określeniu działań gminy w zakresie inicjowania, wspierania i koordynowania prac z dziedziny ochrony zabytków i krajobrazu kulturowego oraz upowszechniania i promowania dziedzictwa kulturowego. Działania te winny odbywać się w harmonii z działaniami gospodarczymi i społecznymi oraz zapewniać ochronę dziedzictwa kulturowego środkami prawnymi, takimi jak odpowiednie zapisy w miejscowych planach zagospodarowania przestrzennego oraz finansowymi, poprzez przeznaczenie części budżetu gminy na ochronę zabytków. Procesy rozwojowe zachodzące powinny przy zapewnieniu warunków trwania i zachowania dziedzictwa kulturowego dla przyszłych pokoleń oraz przy wykorzystaniu zabytków na potrzeby społeczne, gospodarcze i edukacyjne. Lokalne dziedzictwo kulturowe posiada potencjał wpływający na atrakcyjność ekonomiczną regionu poprzez rozwój turystyki w oparciu o zabytki. Poprzez wyznaczone działania może przyczynić się do wzmocnienia świadomości wspólnoty kulturowej i lokalnej tożsamości.

Pierwsze rozdziały (2-4) dotyczą ustawowych uwarunkowań formalno-prawnych odnoszących się do ochrony dziedzictwa kulturowego, ustawowych celów *Programu* oraz analizują najważniejsze dokumenty, strategie, programy - ważne z punktu widzenia opieki nad zabytkami - zarówno opracowane na szczeblu centralnym jak i wojewódzkim. Jest to konieczne, gdyż *Program* powinien być zgodny z założeniami odnoszącymi się do ochrony i opieki nad zabytkami zarówno na szczeblu centralnym, czyli do polityki państwa w tym zakresie, jak również na poziomie województwa i powiatu.

Rozdział 5 składa się z kilku części. W pierwszej części analizie poddane zostały dokumenty programowe gminy pod kątem uwzględnienia w nich kwestii związanych lub mających wpływ na zachowanie oraz ochronę zabytków i krajobrazu kulturowego. W części drugiej przedstawiono charakterystykę zasobu zabytkowego gminy. Wskazano w nim najważniejsze obiekty, zespoły obiektów i cechy charakterystyczne krajobrazu kulturowego gminy. Takie rozpoznanie dało podstawę do znajdującej się w dalszej części *Programu* analizy SWOT (mocne i słabe strony oraz szanse i zagrożenia) jakie dokonały się w zakresie zachowania zasobu najistotniejszych zadań do zrealizowania przez gminę. W kolejnej części rozdziału V przedstawiono dane dotyczące zabytków z terenu gminy wpisanych do rejestru (rejestr zabytków nieruchomych, ruchomych i archeologicznych), zabytki w gminnej ewidencji zabytków, jak również dziedzictwo niematerialne gminy.

Rozdział 6 stanowi ocenę dziedzictwa kulturowego - Analiza szans i zagrożeń. Uwzględniono w nim aktualny stan zachowania zasobu zabytkowego i krajobrazu kulturowego. W rozdziale 7 wskazano najważniejsze zadania ujęte w ramach zawartych priorytetów. Kolejne rozdziały, 8 i 9, dotyczą sposobu realizacji i oceny wdrażania *Programu*. W 10 rozdziale, przedstawiono źródła finansowania realizacji zadań.

2. PODSTAWA PRAWNA OPRACOWANIA GMINNEGO PROGRAMU OPIEKI NAD ZABYTKAMI

Podstawą prawną sporządzenia gminnego programu opieki nad zabytkami jest art. 87 ustawy z dnia 23 lipca 2003 r. o ochronie zabytków i opiece nad zabytkami (*t. j. Dz. U. z 2022 r. poz. 840*) mówiący, że:

1. Wójt, burmistrz lub prezydenta miasta sporządza na okres 4 lat program opieki nad zabytkami,
2. Gminny program opieki nad zabytkami podlega uchwaleniu przez radę (miasta, gminy, powiatu) po uzyskaniu opinii wojewódzkiego konserwatora zabytków,
3. Program ogłaszany jest w wojewódzkim dzienniku urzędowym,
4. Z realizacji programu wójt, burmistrz lub prezydent sporządza, co dwa lata, sprawozdanie, które przedstawia Radzie.

W przypadku programów na poziomie gminnym podstawą ich sporządzenia jest Gminna Ewidencja Zabytków założona w oparciu o ustawę z dnia 23 lipca 2003 r. o ochronie zabytków i opiece nad zabytkami.

Ustalenia gminnego programu opieki nad zabytkami uwzględnione zostają w studium uwarunkowań i kierunków zagospodarowania przestrzennego oraz w miejscowych planach zagospodarowania przestrzennego.

Celem Gminnego Programu Opieki nad Zabytkami w świetle art. 87 ust. 2 ustawy z dnia 23 lipca 2003 r. o ochronie zabytków i opiece nad zabytkami jest:

1. Włączenie problemów ochrony zabytków do systemu zadań strategicznych, wynikających z koncepcji przestrzennego zagospodarowania kraju.
 2. Uwzględnianie uwarunkowań ochrony zabytków, w tym krajobrazu kulturowego i dziedzictwa archeologicznego, łącznie z uwarunkowaniami ochrony przyrody i równowagi ekologicznej.
 3. Zahamowanie procesów degradacji zabytków i doprowadzenie do poprawy stanu ich zachowania.
 4. Wyeksponowanie poszczególnych zabytków oraz walorów krajobrazu kulturowego.
 5. Podejmowanie zadań zwiększających atrakcyjność zabytków dla potrzeb społecznych, turystycznych i edukacyjnych oraz wspieranie inicjatyw sprzyjających wzrostowi środków finansowych na opiekę nad zabytkami.
 6. Określenie warunków współpracy z właścicielami zabytków, eliminujących sytuacje konfliktowe związane z wykorzystaniem tych zabytków.
 7. Podejmowanie przedsięwzięć umożliwiających tworzenie miejsc pracy związanych z opieką nad zabytkami.
-
6. Określenie warunków współpracy z właścicielami zabytków, eliminujących sytuacje konfliktowe związane z wykorzystaniem tych zabytków.
 7. Podejmowanie przedsięwzięć umożliwiających tworzenie miejsc pracy związanych z opieką nad zabytkami.

3. UWARUNKOWANIA PRAWNE OCHRONY I OPIEKI NAD ZABYTKAMI W POLSCE

Zabytki zostały objęte w Polsce ochroną zadeklarowaną jako konstytucyjny obowiązek państwa i każdego obywatela. Znaczenie dziedzictwa kulturowego dla rozwoju cywilizacyjnego oraz zadania państwa w zakresie ochrony tego dziedzictwa określają artykuły 5 i 6 Konstytucji Rzeczypospolitej Polskiej. Dookreślenie tego konstytucyjnego obowiązku państwa wraz z podziałem kompetencji na poszczególne organy administracji publicznej i instytucje państwowe następuje na poziomie ustawodawstwa zwykłego.

Ustawa z dnia 23 lipca 2003 r., która zastąpiła starą ustawę o ochronie dóbr kultury z 1962 r., powiązała ochronę zabytków z ochroną szeroko pojmowanego dziedzictwa kulturowego, umieszczając to zagadnienie w kontekście naszego uczestnictwa w kulturze i historii całej Europy. Nowe prawo zostało dostosowane do zasad obowiązujących w Unii Europejskiej.

Obowiązujące uregulowania prawne, dotyczące ochrony zabytków i opieki nad zabytkami, zostały zawarte w:

- **Konstytucji Rzeczypospolitej Polskiej z dnia 2 kwietnia 1997 r.** (*Dz. U. z 1997 r., Nr 78, poz. 483 ze zm.*) w przepisach:

Art. 5: „Rzeczpospolita Polska (...) strzeże dziedzictwa narodowego oraz zapewnia ochronę środowiska, kierując się zasadą zrównoważonego rozwoju”.

Art. 6 ust. 1: „Rzeczpospolita Polska stwarza warunki upowszechniania i równego dostępu do dóbr kultury, będącej źródłem tożsamości narodu polskiego, jego trwania i rozwoju oraz (...) udziela pomocy Polakom zamieszkałym za granicą w zachowaniu ich związków z narodowym dziedzictwem kulturalnym”.

Art. 86: „Każdy jest obowiązany do dbałości o stan środowiska i ponosi odpowiedzialność za spowodowane przez siebie jego pogorszenie. Zasady tej odpowiedzialności określa ustawa”.

- **Ustawie z dnia 23 lipca 2003 r. o ochronie zabytków i opiece nad zabytkami** (*t. j. Dz. U. z 2022 poz. 840*), która jest głównym aktem prawnym regulującym zasady ochrony i opieki nad zabytkami w Polsce. Przy opracowaniu programu opieki nad zabytkami należy uwzględnić przepisy tej ustawy, takie jak:

Art. 3: definiuje podstawowe pojęcia użyte w ustawie, takie jak: zabytek, zabytek nieruchomy, zabytek ruchomy, zabytek archeologiczny, instytucja kultury wyspecjalizowana w opiece nad zabytkami, prace konserwatorskie, prace restauratorskie, roboty budowlane, badania konserwatorskie, architektoniczne, archeologiczne, historyczny układ urbanistyczny lub ruralistyczny, historyczny zespół budowlany, krajobraz kulturowy, otoczenie zabytku.

W tym miejscu należy wyjaśnić pojęcie zabytku. Zabytek, jest to nieruchomość lub rzecz ruchoma, ich części lub zespoły, które są dziełem człowieka lub związane są z jego działalnością. Stanowią one świadectwo minionej epoki bądź zdarzenia, których zachowanie leży w interesie społecznym ze względu na posiadaną wartość historyczną, artystyczną lub naukową.

Art. 4: objaśnia, że ochrona zabytków polega na podejmowaniu w szczególności przez organy administracji publicznej działań mających na celu: „zapewnienie warunków prawnych, organizacyjnych i finansowych umożliwiających trwałe zachowanie zabytków oraz ich zagospodarowanie i utrzymanie; zapobieganie zagrożeniom mogącym spowodować uszczerbek dla wartości zabytków; udaremnianie niszczenia i niewłaściwego korzystania zabytków; przeciwdziałanie kradzieży, zaginięciu lub nielegalnemu wywozowi zabytków za granicę; kontrolę stanu zachowania i przeznaczenia zabytków; uwzględnianie zadań ochronnych w planowaniu i zagospodarowaniu przestrzennym oraz przy kształtowaniu środowiska”.

Art. 5: określa, w sposób otwarty, kwestię opieki nad zabytkami: „Opieka nad zabytkami sprawowana jest przez jego właściciela lub posiadacza i polega, w szczególności, na zapewnieniu

warunków naukowego badania i dokumentowania zabytku; prowadzenia prac konserwatorskich, restauratorskich i robót budowlanych przy zabytku; zabezpieczenia i utrzymania zabytku oraz jego otoczenia w jak najlepszym stanie; korzystania z zabytku w sposób zapewniający trwałe zachowanie jego wartości; popularyzowania i upowszechniania wiedzy o zabytku oraz o jego znaczeniu dla historii kultury”.

Art. 6: klasyfikuje w układzie rzeczowym przedmioty ochrony i zarazem stanowi szczegółową definicję zabytku:

„1. Ochronie i opiece podlegają, bez względu na stan zachowania:

- 1) zabytki nieruchome będące, w szczególności:
 - a) krajobrazami kulturowymi,
 - b) układami urbanistycznymi, ruralistycznymi i zespołami budowlanymi,
 - c) dziełami architektury i budownictwa,
 - d) dziełami budownictwa obronnego,
 - e) obiektami techniki, a zwłaszcza kopalniami, hutami, elektrowniami i innymi zakładami przemysłowymi,
 - f) cmentarzami,
 - g) parkami, ogrodami i innymi formami zaprojektowanej zieleni,
 - h) miejscami upamiętniającymi wydarzenia historyczne bądź działalność wybitnych osobistości lub instytucji;
 - 2) zabytki ruchome będące, w szczególności:
 - a) dziełami sztuk plastycznych, rzemiosła artystycznego i sztuki użytkowej,
 - b) kolekcjami stanowiącymi zbiory przedmiotów zgromadzonych i uporządkowanych według koncepcji osób, które tworzyły te kolekcje,
 - c) numizmatami oraz pamiątkami historycznymi, a zwłaszcza militariami, sztandarami, pieczęciami, odznakami, medalami i orderami,
 - d) wytworami techniki, a zwłaszcza urządzeniami, środkami transportu oraz maszynami i narzędziami świadczącymi o kulturze materialnej, charakterystycznymi dla dawnych i nowych form gospodarki, dokumentującymi poziom nauki i rozwoju cywilizacyjnego,
 - e) materiałami bibliotecznymi, o których mowa w art. 5 ustawy z dnia 27 czerwca 1997 r. o bibliotekach,
 - f) instrumentami muzycznymi,
 - g) wytworami sztuki ludowej i rękodzieła oraz innymi obiektami etnograficznymi,
 - h) przedmiotami upamiętniającymi wydarzenia historyczne bądź działalność wybitnych osobistości lub instytucji;
 - 3) zabytki archeologiczne będące, w szczególności:
 - a) pozostałościami terenowymi pradziejowego i historycznego osadnictwa,
 - b) cmentarzyskami,
 - c) kurhanami,
 - d) reliktdami działalności gospodarczej, religijnej i artystycznej.
2. Ochronie mogą podlegać nazwy geograficzne, historyczne lub tradycyjne nazwy obiektu budowlanego, placu, ulicy lub jednostki osadniczej”.

Art 7: reguluje następujące formy ochrony zabytków:

- 1) Wpis do rejestru zabytków, który dla zabytków znajdujących się na terenie województwa prowadzi Wojewódzki Konserwator Zabytków.
 - 1a) wpis na Listę Skarbów Dziedzictwa.
- 2) Uznanie za pomnik historii, zabytku nieruchomego wpisanego do rejestru lub parku kulturowego o szczególnej wartości dla kultury przez Prezydenta Rzeczypospolitej Polskiej na wniosek ministra właściwego do spraw kultury i ochrony dziedzictwa kulturowego.
- 3) Utworzenie parku kulturowego, w celu ochrony krajobrazu kulturowego oraz zachowania wyróżniających się krajobrazowo terenów z zabytkami nieruchomymi charakterystycznymi dla miejscowej tradycji budowlanej i osadniczej. Park kulturowy może utworzyć, na podstawie uchwały, rada gminy po zasięgnięciu opinii Wojewódzkiego Konserwatora Zabytków.

4) Ustalenia ochrony w miejscowym planie zagospodarowania przestrzennego albo w decyzji o ustaleniu lokalizacji inwestycji celu publicznego, decyzji o warunkach zabudowy, decyzji o zezwoleniu na realizację inwestycji drogowej, decyzji o ustaleniu lokalizacji linii kolejowej lub decyzji o zezwoleniu na realizację inwestycji w zakresie lotniska użytku publicznego. Dotyczą w szczególności: zabytków nieruchomości wpisanych do rejestru zabytków i ich otoczenia, innych zabytków nieruchomości znajdujących się w gminnej ewidencji zabytków oraz parków kulturowych. W studium uwarunkowań i kierunków zagospodarowania przestrzennego gminy oraz w miejscowym planie zagospodarowania przestrzennego ustala się również, w zależności od potrzeb, strefy ochrony konserwatorskiej obejmujące obszary, na których obowiązują określone ustaleniami planu ograniczenia, zakazy i nakazy, mające na celu ochronę znajdujących się na tym obszarze zabytków.

Art. 16 ust. 1: wskazuje radę gminy jako organ tworzący park kulturowy, w celu ochrony krajobrazu kulturowego oraz zachowania wyróżniających się krajobrazowo terenów z zabytkami nieruchomymi charakterystycznymi dla miejscowej tradycji budowlanej i osadniczej. Jest on tworzony na podstawie uchwały, po zasięgnięciu opinii Wojewódzkiego Konserwatora Zabytków.

Art. 17: określa zakazy i ograniczenia dotyczące terenu parku kulturowego, związane z: prowadzeniem robót budowlanych oraz działalności przemysłowej, rolniczej, hodowlanej, handlowej lub usługowej, zmianami sposobu korzystania z zabytków nieruchomości, umieszczaniem tablic, napisów, ogłoszeń reklamowych i innych znaków niezwiązanych z ochroną parku kulturowego, z wyjątkiem znaków drogowych i znaków związanych z ochroną porządku i bezpieczeństwa publicznego, z zastrzeżeniem art. 12 ust. 1, składowaniem lub magazynowaniem odpadów, zasad i warunków sytuowania obiektów małej architektury, składowania lub magazynowania odpadów.

Art. 18: „1. Ochronę zabytków i opiekę nad zabytkami uwzględnia się przy sporządzaniu i aktualizacji koncepcji przestrzennego zagospodarowania kraju, strategii rozwoju województw, planów zagospodarowania przestrzennego województw, planu zagospodarowania przestrzennego morskich wód wewnętrznych, morza terytorialnego i wyłącznej strefy ekonomicznej, analiz i studiów z zakresu zagospodarowania przestrzennego powiatu, strategii rozwoju gmin, studiów uwarunkowań i kierunków zagospodarowania przestrzennego gmin oraz miejscowych planów zagospodarowania przestrzennego albo decyzji o ustaleniu lokalizacji inwestycji celu publicznego, decyzji o warunkach zabudowy, decyzji o zezwoleniu na realizację inwestycji drogowej, decyzji o ustaleniu lokalizacji linii kolejowej lub decyzji o zezwoleniu na realizację inwestycji w zakresie lotniska użytku publicznego. 2. W koncepcji, strategiach, analizach, planach i studiach, o których mowa w ust. 1, w szczególności: 1) uwzględnia się krajowy program ochrony zabytków i opieki nad zabytkami; 2) określa się rozwiązania niezbędne do zapobiegania zagrożeniom dla zabytków, zapewnienia im ochrony przy realizacji inwestycji oraz przywracania zabytków do jak najlepszego stanu; 3) ustala się przeznaczenie i zasady zagospodarowania terenu uwzględniające opiekę nad zabytkami”.

Art. 19: wskazuje, że „1. studium uwarunkowań i kierunków zagospodarowania przestrzennego gminy oraz w miejscowym planie zagospodarowania przestrzennego uwzględnia się, w szczególności ochronę: zabytków nieruchomości wpisanych do rejestru i ich otoczenia, innych zabytków nieruchomości, znajdujących się w gminnej ewidencji zabytków, parków kulturowych. 1a. W decyzji o ustaleniu lokalizacji inwestycji celu publicznego, decyzji o warunkach zabudowy, decyzji o zezwoleniu na realizację inwestycji drogowej, decyzji o ustaleniu lokalizacji linii kolejowej lub decyzji o zezwoleniu na realizację inwestycji w zakresie lotniska użytku publicznego uwzględnia się w szczególności ochronę: 1) zabytków nieruchomości wpisanych do rejestru i ich otoczenia; 2) innych zabytków nieruchomości, znajdujących się w gminnej ewidencji zabytków. 1b. W uchwale określającej zasady i warunki sytuowania obiektów małej architektury, tablic i urządzeń reklamowych oraz ogrodzeń uwzględnia się w szczególności: 1) ochronę zabytków nieruchomości wpisanych do rejestru i ich otoczenia; 2) ochronę zabytków nieruchomości, innych niż wymienione w pkt. 1, znajdujących się w gminnej ewidencji zabytków; 3) wnioski i rekomendacje audytów krajobrazowych oraz plany ochrony parków krajobrazowych. 2. W przypadku, gdy gmina posiada Gminny program opieki nad zabytkami, ustalenia tego programu uwzględnia się w studium i planie, o których mowa w ust. 1. 3. W studium i planie, o których mowa w ust. 1, ustala się, w zależności od potrzeb, strefy

ochrony konserwatorskiej obejmujące obszary, na których obowiązują określone ustaleniami planu ograniczenia, zakazy i nakazy, mające na celu ochronę znajdujących się na tym obszarze zabytków”.

Art. 20: mówi o konieczności uzgadniania projektów i zmian planów zagospodarowania przestrzennego wojewódzkich i miejscowych z Wojewódzkim Konserwatorem Zabytków.

Art. 21: „Ewidencja zabytków jest podstawą do sporządzania programów opieki nad zabytkami przez województwa, powiaty i gminy”.

Art. 22: „1. Generalny Konserwator Zabytków prowadzi krajową ewidencję zabytków w formie zbioru kart ewidencyjnych zabytków znajdujących się w wojewódzkich ewidencjach zabytków.

2. Wojewódzki Konserwator Zabytków prowadzi wojewódzką ewidencję zabytków w formie kart ewidencyjnych zabytków znajdujących się na terenie województwa.

3. Włączenie karty ewidencyjnej zabytku ruchomego niewpisanego do rejestru do wojewódzkiej ewidencji zabytków może nastąpić za zgodą właściciela tego zabytku.

4. Wójt (burmistrz, prezydent miasta) prowadzi gminną ewidencję zabytków w formie zbioru kart adresowych zabytków nieruchomości z terenu gminy.

5. W gminnej ewidencji zabytków powinny być ujęte: 1) zabytki nieruchome wpisane do rejestru; 2) inne zabytki nieruchome znajdujące się w wojewódzkiej ewidencji zabytków; 3) inne zabytki nieruchome wyznaczone przez wójta (burmistrza, prezydenta miasta) w porozumieniu z wojewódzkim konserwatorem zabytków.

6. Właściwy dyrektor urzędu morskiego prowadzi ewidencję zabytków znajdujących się na polskich obszarach morskich w formie zbioru kart ewidencyjnych”.

Art. 89: wskazuje, że „organami ochrony zabytków są:

1) minister właściwy do spraw kultury i ochrony dziedzictwa narodowego, w imieniu, którego zadania i kompetencje, w tym zakresie, wykonuje Generalny Konserwator Zabytków;

2) wojewoda, w imieniu którego zadania i kompetencje, w tym zakresie, wykonuje wojewódzki konserwator zabytków”.

➤ **Ustawie z dnia 8 marca 1990 r. o samorządzie gminnym** (t. j. Dz. U. z 2022r. poz. 559, ze zm.), gdzie w art. 7 ust 1 pkt. 9 zostały określone zadania własne gminy: „zaspokajanie zbiorowych potrzeb wspólnoty należy do zadań własnych gminy. W szczególności zadania własne obejmują sprawy (...) kultury, w tym (...) ochrony zabytków i opieki nad zabytkami”. Pośrednio do ochrony zabytków odnoszą się zadania obejmujące kwestie: ładu przestrzennego, gospodarki nieruchomościami, ochrony środowiska i przyrody oraz gospodarki wodnej, gminnych dróg, ulic, mostów, placów oraz organizacji ruchu drogowego, bibliotek gminnych i innych instytucji kultury, kultury fizycznej i turystyki, zieleni gminnej i zadrzewień, cmentarzy gminnych, utrzymania gminnych obiektów i urządzeń użyteczności publicznej oraz obiektów administracyjnych, promocji gminy.

Istotne uregulowania prawne dotyczące ochrony zabytków i opieki nad zabytkami, znajdują się w innych obowiązujących ustawach, w tym:

➤ **Ustawa z dnia 27 marca 2003 r. o planowaniu i zagospodarowaniu przestrzennym** (t. j. Dz. U. z 2022 r. poz. 503, ze zm.). Ustawa określa zasady kształtowania polityki przestrzennej przez jednostki samorządu terytorialnego i organy administracji rządowej oraz zakres i sposoby postępowania w sprawach przeznaczania terenów na określone cele oraz ustalania zasad ich zagospodarowania i zabudowy. Ustawa, mówi także, że w planowaniu i zagospodarowaniu przestrzennym, uwzględnia się wymagania ochrony dziedzictwa kulturowego i zabytków oraz dóbr kultury współczesnej.

➤ **Ustawa z dnia 7 lipca 1994 r. - Prawo budowlane** (t. j. Dz. U. z 2022 r. poz. 88). Ustawa normuje działalność obejmującą sprawy projektowania, budowy, utrzymania i rozbiórki obiektów budowlanych oraz określa zasady działania organów administracji publicznej w tych dziedzinach.

Przepisy ustawy nie naruszają przepisów odrębnych, a w szczególności, między innymi o ochronie zabytków i opiece nad zabytkami - w odniesieniu do obiektów i obszarów wpisanych do rejestru zabytków oraz obiektów i obszarów objętych ochroną konserwatorską na podstawie miejscowego planu zagospodarowania przestrzennego. Ustawa dotyczy także obiektów budowlanych oraz obszarów niewpisanych do rejestru zabytków, a ujętych w gminnej ewidencji zabytków.

- **Ustawa z dnia 27 kwietnia 2001 r. Prawo ochrony środowiska** (*t. j. Dz. U. z 2022 r., poz. 1079, ze zm.*). W odniesieniu do zieleni zabytkowej objętej ochroną prawną Ustawa reguluje zasady wydawania pozwoleń na wycinkę i pielęgnację zieleni, definiuje wymóg uzgadniania z wojewódzkim konserwatorem zabytków oraz jego kompetencje w zakresie wydawania pozwoleń na podejmowanie prac polegających na usunięciu drzew lub krzewów z nieruchomości zabytkowej lub jej części będącej wpisany do rejestru parkiem, ogrodem lub inną formą zaprojektowanej zieleni.
- **Ustawa z dnia 16 kwietnia 2004 r. o ochronie przyrody** (*t. j. Dz. U. z 2022 r. poz. 916, ze zm.*), której przepisy określają między innymi kompetencje dotyczące wycinki i pielęgnacji drzew, na terenach objętych prawną ochroną konserwatorską.
- **Ustawa z dnia 21 sierpnia 1997 r. o gospodarce nieruchomościami** (*t. j. Dz. U. z 2022 r. poz. 1846*). Ustawa reguluje zbywanie nieruchomości zabytkowych własności Skarbu Państwa bądź samorządu terytorialnego:
 - art. 13 ust. 4 - Sprzedaż, zamiana, darowizna lub oddanie w użytkowanie wieczyste nieruchomości wpisanych do rejestru zabytków, stanowiących własność Skarbu Państwa lub jednostki samorządu terytorialnego, a także wnoszenie tych nieruchomości, jako wkładów niepieniężnych (aportów) do spółek, wymaga pozwolenia wojewódzkiego konserwatora zabytków,
 - art. 13 ust. 5 - Sprzedaż, zamiana, darowizna lub dzierżawa nieruchomości stanowiących własność Skarbu Państwa lub jednostki samorządu terytorialnego, będących cmentarzami ujętymi w wojewódzkiej ewidencji zabytków, a także wnoszenie tych nieruchomości jako wkładów niepieniężnych (aportów) do spółek wymagają pozwolenia wojewódzkiego konserwatora zabytków).
- **Ustawa z dnia 25 października 1991 r. o organizowaniu i prowadzeniu działalności kulturalnej** (*t. j. Dz. U. z 2020 r. poz. 194*). Ustawa precyzuje, że działalność kulturalna polega na upowszechnianiu i ochronie kultury (art. 1 ust. 1). Mecenat nad działalnością kulturalną sprawuje państwo i polega on na wspieraniu i promocji twórczości, edukacji i oświaty kulturalnej, działań i inicjatyw kulturalnych oraz opieki nad zabytkami. (art. 1 ust. 2). Mecenat nad działalnością kulturalną sprawują też jednostki samorządu terytorialnego (art. 1 ust. 4). Art. 2 ustawy wymienia formy organizacyjne działalności kulturalnej, wśród których znajdują się obok teatrów, oper, operetek, filharmonii, orkiestr, kin, muzeów, bibliotek, domów kultury, ognisk artystycznych, galerii sztuki - ośrodki badań i dokumentacji w różnych dziedzinach kultury. Jednostki samorządu terytorialnego organizują działalność kulturalną, tworząc samorządowe instytucje kultury, dla których prowadzenie takiej działalności jest podstawowym celem statutowym. Prowadzenie działalności kulturalnej jest zadaniem własnym jednostek samorządu terytorialnego o charakterze obowiązkowym (art. 9 ust. 1, 2). Instytucje kultury, a zwłaszcza muzea, jednostki organizacyjne mające na celu opiekę nad zabytkami, ośrodki badań i dokumentacji, biura wystaw artystycznych, galerie i centra sztuki, Filmoteka Narodowa, biblioteki, domy i ośrodki kultury, świetlice i kluby, ogniska artystyczne, domy pracy twórczej - prowadzą w szczególności działalność w zakresie upowszechniania kultury. Do podstawowych zadań tych instytucji należy między innymi sprawowanie opieki nad zabytkami.
- **Ustawa z dnia 24 kwietnia 2003 r. o działalności pożytku publicznego i wolontariacie** (*t. j. Dz. U. z 2022 r. poz. 1327, ze zm.*). W ramach ustawy, gminy mogą wspierać działalność kulturalną związaną z ochroną zabytków i tradycji prowadzoną przez organizacje pozarządowe (między innymi stowarzyszenia).

Zasady ochrony zabytków, znajdujących się w muzeach i bibliotekach, zostały określone w:

- **Ustawie z dnia 21 listopada 1996 r. o muzeach** (*t. j. Dz. U. z 2021 r. poz. 385*). Określa podstawowe ramy i zasady funkcjonowania polskich muzeów. Według przepisów ustawy „Muzeum jest jednostką organizacyjną nie nastawioną na osiągnięcie zysku, której celem jest trwała ochrona dóbr kultury, informowanie o wartościach i treściach gromadzonych zbiorów, upowszechnianie podstawowych wartości historii, nauki i kultury polskiej oraz światowej, kształtowanie wrażliwości poznawczej i estetycznej oraz umożliwianie kontaktu ze zbiorami” (art. 1).

Zgodnie z ustawą muzeum realizuje powyższe cele poprzez:

- „1) gromadzenie dóbr kultury w statutowo określonym zakresie,
- 2) katalogowanie i naukowe opracowywanie zgromadzonych muzealiów,
- 3) przechowywanie gromadzonych dóbr kultury, w warunkach zapewniających im właściwy stan zachowania i bezpieczeństwo, oraz magazynowanie ich w sposób dostępny do celów naukowych,
- 4) zabezpieczanie i konserwację muzealiów oraz w miarę możliwości, zabezpieczanie stanowisk archeologicznych oraz innych nieruchomości obiektów kultury materialnej i przyrody,
- 5) urządzenie wystaw,
- 6) organizowanie i prowadzenie badań, ekspedycji naukowych oraz prac wykopaliskowych,
- 7) prowadzenie działalności edukacyjnej,
- 8) udostępnianie zbiorów do celów naukowych i edukacyjnych,
- 9) zapewnianie właściwych warunków zwiedzania i korzystania ze zbiorów,
- 10) prowadzenie działalności wydawniczej” (art. 2).

Gmina jako podmiot tworzący (lub przejmujący) muzeum zobowiązana jest do:

- 1) zapewnienia środków potrzebnych do utrzymania i rozwoju muzeum,
- 2) zapewnienia bezpieczeństwa zgromadzonym zbiorom,
- 3) sprawowania nadzoru nad muzeum.

- **Ustawie z dnia 27 czerwca 1997 r. o bibliotekach** (*t. j. Dz. U. z 2022 r. poz. 1700*). Mówi, iż biblioteki i ich zbiory stanowią dobro narodowe, służą zachowaniu dziedzictwa narodowego. Biblioteki organizują i zapewniają dostęp do zasobów dorobku nauki i kultury polskiej oraz światowej.

Ochronę materiałów archiwalnych regulują przepisy:

- **Ustawy z dnia 14 lipca 1983 r. o narodowym zasobie archiwalnym i archiwach** (*t. j. Dz. U. z 2020 r. poz. 164*).

Do aktów wykonawczych dotyczących ochrony i opieki nad zabytkami należy także:

- Rozporządzenie Ministra Kultury i Dziedzictwa Narodowego z dnia 28 sierpnia 2019 r. zmieniające rozporządzenie w sprawie prowadzenia prac konserwatorskich, prac restauratorskich i badań konserwatorskich przy zabytku wpisanym do rejestru zabytków albo na Listę Skarbów Dziedzictwa oraz robót budowlanych, badań architektonicznych i innych działań przy zabytku wpisanym do rejestru zabytków, a także badań archeologicznych i poszukiwań zabytków (*Dz. U. z 2019 r. poz. 1721*);
- Rozporządzenie Ministra Kultury i Dziedzictwa Narodowego z dnia 10 września 2019 r. zmieniające rozporządzenie w sprawie prowadzenia rejestru zabytków, krajowej, wojewódzkiej i gminnej ewidencji zabytków oraz krajowego wykazu zabytków skradzionych lub wywiezionych za granicę niezgodnie z prawem (*Dz. U. z 2019 r. poz. 1886*);
- Rozporządzenie Ministra Kultury i Dziedzictwa Narodowego z dn. 28.04.2017 r. ws. Listy Skarbów Dziedzictwa (*Dz. U. z 2017 r. poz. 928*);
- Rozporządzenie Ministra Kultury i Dziedzictwa Narodowego z dn. 16.08.2017 r. ws. dotacji celowej na prace konserwatorskie lub restauratorskie przy zabytku wpisanym na Listę Skarbów

Dziedzictwa oraz prace konserwatorskie, restauratorskie i roboty budowlane przy zabytku wpisanym do rejestru zabytków (*Dz. U. z 2017 r. poz. 1674*);

- Rozporządzenie Ministra Kultury i Dziedzictwa Narodowego z dn. 10.01.2014 r. ws. dotacji na badania archeologiczne (*Dz. U. z 2014 r. poz. 110*);
- Rozporządzenie Ministra Kultury z dn. 9.02.2004 r. ws. wzoru znaku informacyjnego umieszczanego na zabytkach nieruchomych wpisanych do rejestru zabytków (*Dz. U. z 2004 r., poz. 259*);
- Rozporządzenie Ministra Kultury z dn. 25.08.2004 r. ws. organizacji i sposobu ochrony zabytków na wypadek konfliktu zbrojnego i sytuacji kryzysowych (*Dz. U. z 2004 r., poz. 2153*);
- Rozporządzenie Ministra Kultury i Dziedzictwa Narodowego z dn. 18.04.2011 r. ws. wywozu zabytków za granicę (*Dz. U. z 2011, poz. 510*).

Przepisy i konwencje międzynarodowe

Problematyka ochrony zabytków jako ważne zagadnienie dziedzictwa kulturowego znalazła swoje odbicie w międzynarodowych konwencjach. Przepisy i konwencje międzynarodowe stanowią zbiór dokumentów traktowany przez środowisko konserwatorskie jako doktrynalna podstawa ochrony dziedzictwa kulturowego. Część z tych dokumentów została ratyfikowana przez Polskę. Pozostałe, pomimo braku formalnego przyjęcia do stosowania w Polsce, współtworzą obowiązujący zbiór przepisów. Są to:

➤ **Karta Ateńska** uchwalona na IV Kongresie CIAM w Atenach w 1933 r. poruszała jako pierwsza w historii problematykę postaw wobec dziedzictwa kulturowego, doktryn konserwatorskich, panujących w poszczególnych krajach praktyk konserwatorskich. Postulatem Karty jest unikanie rekonstrukcji, tak by zachować autentyczność obiektów zabytkowych, dopuszczalność restauracji w określonych przypadkach, unikanie zasady puryzmu. Karta dopuszcza rekonstrukcję ruin jako anastylozę, natomiast nowe uzupełnienia - tylko jeżeli miałyby być odróżnialne od autentycznej substancji zabytku. Przy konserwacji zabytku zaleca stosowanie najnowszych metod, a w przypadku budynków uszkodzonych w czasie nagłych kataklizmów dziejowych (wojny) - przywracanie form, jakie posiadały one przed zniszczeniem.

➤ **Międzynarodowa Karta Konserwacji i Restauracji Zabytków i Miejsc Zabytkowych - Karta Wenecka** to międzynarodowa konwencja kontynuująca i precyzująca zasady ochrony zabytków zawarte w Karcie Ateńskiej. Określa zasady konserwacji i restauracji zabytków architektury, definicję budynku zabytkowego rozszerza o grupy i zespoły budowli. Przyjęta została 1964 r. przez II Międzynarodowy Kongres Architektów i Techników Zabytków w Wenecji. Karta Wenecka jest podstawowym zbiorem wytycznych konserwatorskich dla prac przy obiektach zabytkowych: Konserwacja zabytków jest konieczna dla zachowania trwałości budowli, ale w jej trakcie nie należy zmieniać układu przestrzennego budynku ani jego wystroju. Chronić powinno się również otoczenie zabytku. Nie powinno się przenosić, ani usuwać żadnych elementów zabytku, chyba że jest to konieczne dla jego ratowania.

Restauracja powinna być podejmowana tylko w razie konieczności. Nie powinno się przeprowadzać rekonstrukcji zabytku - należy uszanować oryginalną substancję konstrukcji oraz materiały. Wszystkie nowo dodane elementy zabytkowego budynku powinny być rozróżnialne od oryginalnych. Tam, gdzie niemożliwe jest zastosowanie technologii tradycyjnych, dopuszczalne jest zastosowanie sprawdzonych technologii nowoczesnych. Fragmenty budowli pochodzące z wszystkich etapów powstawania powinny być chronione. Niedopuszczalne jest umieszczanie wiernych kopii elementów budynku w miejsce oryginalnych.

Prace archeologiczne mogą być wykonywane wyłącznie przez specjalistów. Wykonując prace archeologiczne nie należy modyfikować zabytkowego budynku w celach ukazania dawniejszych warstw archeologicznych.

W trakcie każdych prac konserwatorskich należy wykonywać dokumentację konserwatorską i projektową, którą należy udostępnić w publicznych archiwach.”

➤ **Konwencja w sprawie ochrony światowego dziedzictwa kulturalnego i naturalnego** została przyjęta w Paryżu 16 listopada 1972 r. na siedemnastej sesji Konferencji Generalnej ONZ dla

Wychowania, Nauki i Kultury (UNESCO). 6 maja 1976 r. konwencja w całości została ratyfikowana przez Polskę (Dz. U. 1976 r., Nr 32, poz. 190). Utworzono Polski Komitet ICOMOS. W lutym 1996 r. opracowane zostały „Wytyczne dla realizacji Konwencji...” określające m.in. kryteria kwalifikacji dziedzictwa na Listę Światową Dziedzictwa.

W myśl dokumentu „za dziedzictwo kulturalne i naturalne uważane są:

- zabytki: dzieła architektury, dzieła monumentalnej rzeźby i malarstwa, elementy i budowle o charakterze archeologicznym, napisy, grotty i zgrupowania tych elementów, mające wyjątkową powszechną wartość z punktu widzenia historii, sztuki lub nauki;

- miejsca zabytkowe: dzieła człowieka lub wspólne dzieła człowieka i przyrody, jak również strefy, a także stanowiska archeologiczne, mające wyjątkową powszechną wartość z punktu widzenia historycznego, estetycznego, etnologicznego lub antropologicznego.

- dziedzictwo naturalne: pomniki przyrody utworzone przez formacje fizyczne lub biologiczne albo zgrupowania takich formacji, przedstawiające wyjątkową powszechną wartość z punktu widzenia nauki lub ich zachowania, miejsca lub strefy naturalne o ściśle oznaczonych granicach, mające wyjątkową powszechną wartość z punktu widzenia, zachowania lub naturalnego piękna.

Konwencja określa zakres ochrony dziedzictwa na poziomie krajowym i międzynarodowym i w tym celu ustanowiła Międzynarodowy Komitet Ochrony Światowego Dziedzictwa Kulturalnego i Naturalnego prowadzący Listę Dziedzictwa Światowego, utworzyła Fundusz Ochrony Światowego Dziedzictwa Kulturalnego i Naturalnego oraz określiła warunki i tryb udzielania pomocy międzynarodowej. Państwa jako strony przyjmujące Konwencję, zobowiązują się „wszelkimi właściwymi środkami, a w szczególności przez ustalanie odpowiednich programów oświatowych i informacyjnych, wzmacniać w swoich społeczeństwach poszanowanie i przywiązanie do dziedzictwa kulturalnego i naturalnego”. Ponadto zobowiązują się do ustanowienia skutecznego systemu ochrony dziedzictwa kulturowego i naturalnego o wyjątkowym znaczeniu dla całej ludzkości, zorganizowanego w sposób stały i zgodny z metodami współczesnej nauki. Realizacja tych zadań polegać ma m.in. na włączaniu ochrony dziedzictwa do programów planowania ogólnego, podejmowaniu środków prawnych, naukowych i technicznych oraz administracyjnych i finansowych w celu identyfikacji, ochrony, konserwacji, rewaloryzacji i ożywienia tego dziedzictwa.

➤ **Rezolucja Parlamentu Europejskiego** dotycząca ochrony dziedzictwa kulturowego została przyjęta przez Parlament Europejski 13 maja 1974 r. wyraża potrzebę działania Wspólnoty Europejskiej w obszarze kultury, w szczególności w celu ochrony dziedzictwa kulturowego. Parlament Europejski zalecił znaczne przyspieszenia wysiłków na rzecz zachowania zagrożonego dziedzictwa architektoniczno-przyrodnicze, które odzwierciedla tożsamość kulturową Europy.

➤ **Konwencja o ochronie dziedzictwa architektonicznego Europy** (Granada 3 października 1985 r.) weszła życie 1 grudnia 1987 r. Została ratyfikowana przez Polskę 18 marca 2010 r. Zasadniczym celem dokumentu jest ochrona europejskiego dziedzictwa architektonicznego. Konwencja definiuje pojęcie dziedzictwa architektonicznego, zwraca uwagę na potrzebę jego ochrony na poziomie europejskim. Dokument zwraca również uwagę na konieczność rozpoznania zasobów mających podlegać ochronie oraz tworzenia i wdrażania systemu ich ochrony. Sygnatariusze zobowiązują się do prowadzenia działań systemowych w celu zapewnienia ochrony i opieki nad dziedzictwem architektonicznym, przyjęcia zintegrowanej polityki konserwacji zabytków, a także do wymiany informacji na temat polityki konserwacji zabytków. Konwencja mówi o dużej roli społeczeństwa w procesie ochrony zabytków, podkreśla wagę promocji dziedzictwa i budowania świadomości społecznej w zakresie ochrony zabytków.

➤ **Europejska konwencja o ochronie dziedzictwa archeologicznego (poprawiona) tzw. Konwencja Maltańska** (La Valetta, 16 stycznia 1992 r.) Prezydent Rzeczypospolitej Polskiej przyjął i ratyfikował Konwencję 13 grudnia 1995 r. (opublikowana w Dz. U. z 1996 r., Nr 120 poz. 564). Jej celem jest ochrona dziedzictwa archeologicznego jako źródła zbiorowej pamięci europejskiej oraz jako instrumentu do badań historycznych i naukowych. Konwencja definiuje i identyfikuje dziedzictwo archeologiczne oraz podaje metody jego ochrony. Zobowiązuje strony do ustanowienia prawnego systemu ochrony dziedzictwa archeologicznego. Zapisy traktują o finansowaniu badań i konserwacji, gromadzeniu i rozpowszechnianiu badań naukowych, kształtowaniu świadomości

publicznej, zapobieganiu nielegalnemu obiegowi przedmiotów dziedzictwa archeologicznego, oraz międzynarodową wzajemną pomocą techniczną i naukową.

➤ **W Traktacie ustanawiającym Wspólnotę Europejską** w 1993 r., w myśl art. 151 Wspólnota wspiera oraz uzupełnia działania państw członkowskich w celu zachowania i ochrony dziedzictwa kulturowego o znaczeniu europejskim. Początkowa współpraca Wspólnoty dotycząca wspierania prac restauratorskich zostały rozszerzone na muzea, zbiory, biblioteki, archiwa oraz na dziedzictwo archeologiczne i architektoniczne, dziedzictwo przyrody (krajobrazy i tereny przyrodnicze), dziedzictwo językowe i kulinarne oraz tradycyjne zajęcia. Działania Wspólnoty w obszarze kultury polegać mają na stworzeniu przestrzeni kulturowej wspólnej dla Europy, opartej na wspólnym dziedzictwie kulturowym.

➤ **Europejska konwencja krajobrazowa** (Florencja, 22 października 2000 r.) została ratyfikowana 24 czerwca 2004 r. przez Prezydenta Rzeczypospolitej (opublikowana w Dz. U. z 2006 r., Nr 14 poz. 98). Konwencja uznaje krajobraz za elementarny składnik europejskiego dziedzictwa przyrodniczego i kulturowego. Stawia za cel zrównoważenie i zachowanie proporcji pomiędzy potrzebami społecznymi, działalnością gospodarczą i środowiskiem. Promuje ochronę i planowanie krajobrazu oraz organizowanie współpracy europejskiej w tematyce krajobrazu. Postuluje prawne uznanie krajobrazu jako ważnego komponentu otoczenia ludzi oraz podstawy ich tożsamości, ustanowienie i wdrożenie polityki w zakresie jego ochrony, zintegrowanie krajobrazu z lokalną polityką w zakresie planowania regionalnego i urbanistycznego oraz z własną polityką kulturalną, środowiskową, rolną, społeczną i gospodarczą, która bezpośrednio lub pośrednio oddziałuje na krajobraz. Konwencja zobowiązuje do działań na rzecz szkolenia specjalistów w zakresie oceny krajobrazu, tworzenia programów szkolenia dotyczących polityki, ochrony, gospodarki i planowania w zakresie krajobrazu, przeznaczonych dla specjalistów w sektorze prywatnym i publicznym, i dla stowarzyszeń związanych z krajobrazem, a ponadto do promowania w szkołach i na uniwersytetach nauk związanych z krajobrazem i zagadnieniami jego ochrony, gospodarki i planowania. Zobowiązuje także do podejmowania działań na rzecz rozpoznawania krajobrazów na obszarach własnych terytoriów.

➤ **Konwencja w sprawie ochrony i promowania różnorodności form wyrazu kulturowego** (Paryż, 2000 r.) to konwencja UNESCO przyjęta w Polsce i ogłoszona w Dz. U. z 2007 r., Nr 215 poz. 1585. Dokument porusza kwestie promowania szacunku dla różnorodności kulturowej, uświadamianie jej wartości na poziomach lokalnych, krajowych i międzynarodowych oraz jej znaczenia dla ludzkości. Konwencja uznaje, że kultura jest jedną z głównych sił napędowych rozwoju, a kulturowe aspekty rozwoju są tak istotne jak aspekty ekonomiczne, bowiem są nośnikami tożsamości, wartości oraz znaczeń. Konwencja akcentuje wielokulturowość jako bogactwo jednostek i społeczeństw. Wskazuje na potrzebę jej ochrony i promowania oraz uznaje, że jest ona podstawowym warunkiem trwałego i zrównoważonego rozwoju.

➤ **Konwencja w sprawie ochrony niematerialnego dziedzictwa kulturowego** (Paryż, 17 października 2003 r.) za cel stawia ochronę niematerialnego dziedzictwa kulturowego, zapewnienie poszanowania niematerialnego dziedzictwa kulturowego wspólnot, grup oraz jednostek, doprowadzenie na poziomie lokalnym, krajowym i międzynarodowym do wzrostu świadomości znaczenia niematerialnego dziedzictwa kulturowego oraz zapewnienie międzynarodowej współpracy i pomocy w celu realizacji postanowień tejże Konwencji. Konwencja zobowiązuje państwa do podjęcia kroków mających zapewnić ochronę dziedzictwa niematerialnego znajdującego się na ich terytorium, określenie i zdefiniowanie jego elementów oraz prowadzenie rejestrów niematerialnego dziedzictwa kulturowego.

➤ **Dokument w sprawie edukacji konserwatorów-restauratorów dzieł sztuki i warunków uprawniających do wykonywania zawodu** (Toruń, 8-9 maja 2003 r.) został zatwierdzony przez IV Generalne Zgromadzenie ENCORE (Europejskiej Sieci Wyższego Szkolnictwa Konserwatorskiego, wspólny z ECCO). Dokument Europejskiego Zrzeszenia Krajowych Związków Konserwatorów Restauratorów ECCO przyjęty przez Komisję Europejską w Brukseli w § 20 mówi: „Dziedzictwo

kulturowe jest częścią definicji europejskiej tożsamości. Stanowi fundamentalny wyraz bogactwa i różnorodności europejskiej kultury. Ochrona dziedzictwa kulturowego, niezastąpionego świadectwa przeszłości, leży we wspólnym interesie Państw Członkowskich, które muszą zapewnić przekazanie tego dziedzictwa przyszłym pokoleniom. Dlatego opieka i konserwacja oraz wymogi użytkowania i umożliwienia dostępu do dziedzictwa kulturowego zarówno w sektorze publicznym, jak i prywatnym leży w publicznym interesie.”

4. UWARUNKOWANIA ZEWNĘTRZNE OCHRONY DZIEDZICTWA KULTUROWEGO

4.1 Strategiczne cele polityki państwa w zakresie ochrony zabytków i opieki nad zabytkami - dokumenty o znaczeniu krajowym

Gminny Program Opieki nad Zabytkami Gminy Mniów zgodny jest z założeniami polityki państwa w zakresie ochrony i opieki nad zabytkami. Dokumenty, do których odwołuje się *Program* połączono na trzech poziomach: ogólnokrajowym, regionalnym (wojewódzkim) oraz lokalnym. Są to różnego rodzaju strategie, studia i programy, które dotyczą problematyki ochrony i popularyzacji dziedzictwa kulturowego.

4.1.1 Krajowy Program Ochrony Zabytków i Opieki nad Zabytkami na lata 2019-2022¹

Najważniejszym w skali kraju dokumentem związanym z ochroną dziedzictwa kulturowego jest Krajowy Program Opieki nad Zabytkami. Dokument ten obejmuje lata 2019-2022. Został on przyjęty Uchwałą Nr 82 Rady Ministrów z dnia 13 sierpnia 2019 r. (M.P.2019.808).

Głównym celem *Krajowego programu ochrony zabytków i opieki nad zabytkami na lata 2019-2022* jest stworzenie warunków dla zapewnienia efektywnej ochrony i opieki nad zabytkami poprzez optymalizację systemu ochrony dziedzictwa kulturowego, wsparcie działań w zakresie opieki nad zabytkami i budowanie świadomości społecznej wartości dziedzictwa kulturowego.

W ramach tego programu będą realizowane następujące cele:

Stworzenie warunków dla zapewnienia efektywnej ochrony i opieki nad zabytkami:

Cel szczegółowy 1: Optymalizacja systemu ochrony dziedzictwa kulturowego.

Kierunki działań 1.1: Wzmocnienie systemu ochrony na poziomie lokalnym.

Zadania:

- ✓ szkolenia dla jednostek samorządu terytorialnego w zakresie zarządzania dziedzictwem kulturowym, w tym pracowników merytorycznych, z uwzględnieniem zagadnień z zakresu planowania przestrzennego i dostępności dla osób z niepełnosprawnościami.
- ✓ budowanie zasobu wiedzy o ochronie dziedzictwa kulturowego na poziomie lokalnym, regionalnym i centralnym.
- ✓ merytoryczne wsparcie procesu planowania i rewitalizacji w gminach.
- ✓ konkurs Generalnego Konserwatora Zabytków nagradzający gminy za modelowe wdrażanie programów opieki nad zabytkami.

Kierunek działań 1.2: Wzmocnienie systemu ochrony na poziomie centralnym.

Zadania:

- ✓ wspieranie rozwijania kompetencji zawodowych przez pracowników służb konserwatorskich.
- ✓ ewaluacja stosowanych standardów i metod konserwatorskich.
- ✓ wsparcie działań dokumentacyjnych zasobu zabytkowego.
- ✓ powołanie Centrum Architektury Drewnianej.

Cel szczegółowy 2: Wsparcie działań w zakresie opieki nad zabytkami.

Kierunki działań 2.1: Merytoryczne wsparcie działań w zakresie opieki nad zabytkami.

- ✓ upowszechnianie standardów i metod konserwatorskich dla wybranych zasobów zabytkowych (wybór zasobów, wypracowanie zaleceń dla opiekunów zasobu zabytkowego dotyczących metod konserwacji, adaptacji, dokumentacji i badań, upowszechnianie przez bazę wiedzy).

Kierunek działań 2.2: Podnoszenie bezpieczeństwa zasobu zabytkowego.

¹ *Krajowy Program Ochrony Zabytków i Opieki nad Zabytkami na lata 2019-2022*, przyjęty przez Radę Ministrów w dniu 13 sierpnia 2019 r.

- ✓ podniesienie bezpieczeństwa zabytków ruchomych przez sprzyjanie intensyfikacji współpracy z opiekunami zabytków przez właściwe służby i instytucje.

Cel szczegółowy 3: Budowanie świadomości społecznej wartości kulturowego.

Kierunki działań 3.1: Upowszechnianie wiedzy na temat dziedzictwa kulturowego i jego wartości.

- ✓ kampania społeczno-edukacyjna w mediach, z uwzględnieniem aspektu profilaktyki w dziedzinie ochrony zabytków i opieki nad zabytkami i dostępności do zabytków dla osób z niepełnosprawnościami.
- ✓ Tworzenie narzędzi edukacyjnych dla szkół i instytucji kultury, z uwzględnieniem aspektu profilaktyki w dziedzinie ochrony zabytków i opieki nad zabytkami.

Kierunek działań 3.2: Tworzenie warunków dla sprawowania społecznej opieki nad zabytkami.

- ✓ program dotacyjny dla organizacji pozarządowych w zakresie popularyzowania i upowszechniania wiedzy o dziedzictwie kulturowym, budowania świadomości lokalnej, a także włączania społeczeństwa w opiekę nad zasobem dziedzictwa kulturowego.

4.1.2 Strategia Rozwoju Kapitału Społecznego (współdziałanie, kultura, kreatywność) 2030²

Strategia Rozwoju Kapitału Społecznego 2030 została przyjęta uchwałą nr 61 przez Radę Ministrów z dnia 27 października 2020 r. Jest ona aktualizacją poprzedniej Strategii uchwalonej 26 marca 2013 r.

Głównym celem Strategii jest wzrost jakości życia społecznego i kulturalnego Polaków. Realizacja tego celu odbywa się przez wdrażanie kierunków interwencji zaplanowanych do realizacji w trzech zasadniczych obszarach, których kluczowe znaczenie znajduje również odzwierciedlenie w nowym podtytule Strategii: współdziałanie, kultura, kreatywność. Są to:

- obszar 1: Współdziałanie - społeczeństwo obywatelskie,
- obszar 2: Kultura - tożsamość i postawy obywatelskie,
- obszar 3: Kreatywność - potencjał kulturowy i kreatywny.

W obszarze 2 wymieniono m.in.:

- ✓ niewystarczający poziom czytelnictwa wśród Polaków oraz niewykorzystany potencjał i ważna rola bibliotek publicznych,
- ✓ niska jakość oferty artystycznej dla najmłodszych oraz deficyty kompetencji kulturalnych
- ✓ zły stan zabytków oraz niewykorzystany potencjał szlaków kulturowych,
- ✓ niewystarczający poziom wykorzystania potencjału rozwojowego podmiotów działających w obszarze kultury oraz szkół artystycznych,
- ✓ niewystarczający poziom ochrony zbiorów wchodzących w skład narodowego zasobu bibliotecznego,
- ✓ braki w infrastrukturze archiwów państwowych oraz ich rola w procesach zarządzania dokumentacją elektroniczną w administracji publicznej,
- ✓ brak spójnej i aktualnej krajowej koncepcji rozwoju cyfrowych zasobów kultury,
- ✓ rosnący potencjał muzeów w zakresie budowania kapitału społecznego,
- ✓ braki w obszarze budowania wyrazistego, spójnego i atrakcyjnego wizerunku Polski za granicą.

W Strategii trzy główne cele szczegółowe, kierunki interwencji i narzędzia realizacji. W kontekście ochrony zabytków i opieki nad nimi wskazać można drugi z celów *"Wzmacnianie roli kultury w budowaniu tożsamości i postaw obywatelskich"*. Wytyczone tutaj kierunki działań takie jak:

- 2.1. Tworzenie warunków oraz budowanie kompetencji dla wzmocnienia uczestnictwa w kulturze.
- 2.2. Ochrona dziedzictwa kulturowego oraz gromadzenie i zachowywanie dóbr kultury:
- 2.3. Digitalizacja, cyfrowa rekonstrukcja i udostępnianie dóbr kultury.
- 2.4. Umacnianie tożsamości i postaw obywatelskich przez kulturę.

²Strategia Rozwoju Kapitału Społecznego (współdziałanie, kultura, kreatywność) 2030, przyjęta uchwałą nr 155 przez Radę Ministrów z dnia 27 października 2020 r.

2.5. Wzmocnienie promocji kultury polskiej za granicą.

4.1.3 Strategia Rozwoju Kapitału Społecznego (współdziałanie, kultura, kreatywność) 2030³

Strategia Rozwoju Kapitału Społecznego 2030 została przyjęta uchwałą nr 61 przez Radę Ministrów z dnia 27 października 2020 r. Jest ona aktualizacją poprzedniej Strategii uchwalonej 26 marca 2013 r.

Głównym celem Strategii jest wzrost jakości życia społecznego i kulturalnego Polaków. Realizacja tego celu odbywa się przez wdrażanie kierunków interwencji zaplanowanych do realizacji w trzech zasadniczych obszarach, których kluczowe znaczenie znajduje również odzwierciedlenie w nowym podtytule Strategii: współdziałanie, kultura, kreatywność. Są to:

- obszar 1: Współdziałanie - społeczeństwo obywatelskie,
- obszar 2: Kultura - tożsamość i postawy obywatelskie,
- obszar 3: Kreatywność - potencjał kulturowy i kreatywny.

W obszarze 2 wymieniono m.in.:

- ✓ niewystarczający poziom czytelnictwa wśród Polaków oraz niewykorzystany potencjał i ważna rola bibliotek publicznych,
- ✓ niska jakość oferty artystycznej dla najmłodszych oraz deficyty kompetencji kulturalnych
- ✓ zły stan zabytków oraz niewykorzystany potencjał szlaków kulturowych,
- ✓ niewystarczający poziom wykorzystania potencjału rozwojowego podmiotów działających w obszarze kultury oraz szkół artystycznych,
- ✓ niewystarczający poziom ochrony zbiorów wchodzących w skład narodowego zasobu bibliotecznego,
- ✓ braki w infrastrukturze archiwów państwowych oraz ich rola w procesach zarządzania dokumentacją elektroniczną w administracji publicznej,
- ✓ brak spójnej i aktualnej krajowej koncepcji rozwoju cyfrowych zasobów kultury,
- ✓ rosnący potencjał muzeów w zakresie budowania kapitału społecznego,
- ✓ braki w obszarze budowania wyrazistego, spójnego i atrakcyjnego wizerunku Polski za granicą.

W Strategii trzy główne cele szczegółowe, kierunki interwencji i narzędzia realizacji. W kontekście ochrony zabytków i opieki nad nimi wskazać można drugi z celów *"Wzmacnianie roli kultury w budowaniu tożsamości i postaw obywatelskich"*. Wytyczone tutaj kierunki działań takie jak:

- 2.1. Tworzenie warunków oraz budowanie kompetencji dla wzmocnienia uczestnictwa w kulturze.
- 2.2. Ochrona dziedzictwa kulturowego oraz gromadzenie i zachowywanie dóbr kultury:
- 2.3. Digitalizacja, cyfrowa rekonstrukcja i udostępnianie dóbr kultury.
- 2.4. Umacnianie tożsamości i postaw obywatelskich przez kulturę.
- 2.5. Wzmocnienie promocji kultury polskiej za granicą.

4.1.4 Koncepcja Zagospodarowania Przestrzennego Kraju 2030⁴

Dokument dotyczący ładu przestrzennego Polski przyjęty został przez Radę Ministrów 13 grudnia 2011 r. Jego celem strategicznym jest efektywne wykorzystanie przestrzeni kraju i jej zróżnicowanych potencjałów rozwojowych do osiągnięcia: konkurencyjności, zwiększenia zatrudnienia i większej sprawności państwa oraz spójności społecznej, gospodarczej i przestrzennej w długiej perspektywie czasowej. Szczególny nacisk położony został na budowanie i utrzymywanie ładu przestrzennego, który decyduje o warunkach życia obywateli, funkcjonowaniu gospodarki i pozwala wykorzystywać szanse rozwojowe.

W ramach dokumentu zdefiniowane zostały m.in. uwarunkowania polityki przestrzennego zagospodarowania kraju w perspektywie najbliższych dwudziestu lat. Uwzględniono wśród nich także

³Strategia Rozwoju Kapitału Społecznego (współdziałanie, kultura, kreatywność) 2030, przyjęta uchwałą nr 155 przez Radę Ministrów z dnia 27 października 2020 r.

⁴Koncepcja Przestrzennego Zagospodarowania Kraju 2030, przyjęta przez Radę Ministrów 13 grudnia 2011 r., Ministerstwo Rozwoju Regionalnego, Warszawa 2012.

uwarunkowania wynikające z dziedzictwa kulturowego. Zdiagnozowano m.in. niski, niezgodny z posiadanym potencjałem rozwojowym, poziom wykorzystania funkcji symbolicznych i promocyjnych zasobów dziedzictwa kulturowego.

Koncepcja Przestrzennego Zagospodarowania Kraju 2030 uwzględnia powiązania polityki przestrzennej z ochroną i opieką nad zabytkami oraz zalecenia odnoszące się do zachowania i wykorzystania dziedzictwa kulturowego Polski:

1. rewitalizacja historycznych i zabytkowych obiektów w celu wzmocnienia i wyeksponowania ich funkcji;
2. zabezpieczenie możliwości dalszego rozwoju społeczno-gospodarczego w oparciu o zachowanie w dobrym stanie zasobów naturalnych, kulturowych i lokalnych walorów środowiska;
3. zachowanie dziedzictwa przyrodniczego i kulturowego, w tym najcenniejszych fragmentów przestrzeni przyrodniczej, w procesie trwałego rozwoju społeczno-gospodarczego - przy aktywnym udziale różnorodnych partnerów, w szczególności społeczności lokalnych;
4. rozpoznanie i zachowanie charakterystycznych krajobrazów przyrodniczych i historycznych oraz związanych z nimi elementów symbolicznych o charakterze dóbr materialnych lub stanowiących część niematerialną dziedzictwa kultury oraz rozwój współczesnych krajobrazów kulturowych;
5. wykorzystanie unikalnych zasobów krajobrazu kulturowego i budowanie specjalizacji terytorialnej w celu rozwoju lokalnych rynków pracy;
6. ochrona i wykorzystanie dla harmonijnego rozwoju obszarów wiejskich ich potencjału przyrodniczego, krajobrazowego i kulturowego;
7. dbałość o zabytki oraz dziedzictwo kulturowe, kultywowanie tradycji lokalnych, sprzyjające rozwojowi turystyki i wspomagające proces budowania/wzmacniania tożsamości kulturowej;
8. kompleksowe lokalne programy rewitalizacji powinny zapewniać poprawę stanu budynków mieszkalnych i budynków użyteczności publicznej, ochronę dziedzictwa kulturowego, zapewnienie wysokiej jakości przestrzeni publicznych, poprawę transportu publicznego, itp.;
9. zintegrowana ochrona dziedzictwa przyrodniczego i kulturowego;
10. prowadzenie aktywnej polityki konserwatorskiej i promocyjnej w stosunku do zasobów przyrodniczych, krajobrazowych i zabytkowych obiektów kultury, obejmującej określenie przestrzeni i obiektów poddanych ochronie lub wskazanych do ochrony, prowadzenie monitoringu zachowania zasobów; powstanie list krajobrazów i obiektów o unikatowych wartościach przyrodniczych, historycznych, archeologicznych, szczególnie o cechach symbolu, a także upowszechnienie listy krajobrazów zagrożonych;
11. zabezpieczenie dziedzictwa przed skutkami klęsk żywiołowych;
12. edukacja obywatelska w zakresie budowania powszechnego przekonania, że polska przestrzeń pojmowana, jako bogactwo naturalne i dziedzictwo kulturowe podlega zasadom zrównoważonego rozwoju, a ład przestrzenny jest dobrem publicznym.

4.2. Relacje Gminnego Programu Opieki nad Zabytkami z dokumentami wykonanymi na poziomie województwa i powiatu

Podczas wykonywania Gminnego Programu Opieki nad Zabytkami omówiono uwarunkowania zewnętrzne ochrony zasobów dziedzictwa i krajobrazu kulturowego gminy wynikające z dokumentów na poziomie wojewódzkim i powiatowym.

Gminny Program Opieki nad Zabytkami Gminy Mniów jest zgodny z celami, zasadami i kierunkami wyznaczonymi w wojewódzkich i powiatowych dokumentach programowych oraz z dokumentami wyznaczającymi kierunki polityki przestrzennej gminy.

4.2.1 Program Opieki nad Zabytkami Województwa Świętokrzyskiego na lata 2013-2016 (z kontynuacją na lata kolejne)

Program opieki nad zabytkami województwa świętokrzyskiego został przyjęty uchwałą nr XXIX/524/13 z dnia 25 marca 2013 r. Jest on opracowaniem strategicznym, wieloletnim, który w sposób kompleksowy określa cele i działania województwa w zakresie opieki nad zabytkami.

Najważniejszym założeniem jest ochrona dziedzictwa i krajobrazu kulturowego województwa świętokrzyskiego w celu zachowania go dla następnych pokoleń oraz budowania na jego bazie tendencji służących rozwojowi regionu, a także integracja społeczności lokalnych przy pomocy poszerzania wiedzy o zasobach dóbr kultury i potrzebie ich ochrony.

Cel generalny: Ochrona i zachowanie materialnego oraz niematerialnego dziedzictwa kulturowego województwa świętokrzyskiego.

Cele szczegółowe to:

4.2.2 Ochrona i zachowanie dziedzictwa oraz krajobrazu kulturowego. Kierunki działań:

- ✓ Rozpoznanie i dokumentacja zasobów zabytkowych.
- ✓ Ochrona zabytków ruchomych.
- ✓ Ochrona zabytków nieruchomych.
- ✓ Ochrona zabytków archeologicznych.
- ✓ Ochrona zabytkowych układów architektonicznych.
- ✓ Stwarzanie warunków dla powstania i rozwoju parków kulturowych oraz ochrona krajobrazu kulturowego.

2. Rozwój i efektywne wykorzystanie potencjału dziedzictwa kulturowego. Kierunki działań:

- ✓ Poprawa dostępu do zasobów dziedzictwa.
- ✓ Promocja zasobów dziedzictwa kulturowego.
- ✓ Wykorzystanie potencjału dziedzictwa kulturowego w rozwoju regionalnym.

3. Tworzenie warunków do wzmacniania tożsamości regionalnej w oparciu o dorobek kultury materialnej i niematerialnej. Kierunki działań:

- ✓ Kultywowanie tradycji w oparciu o zasoby dziedzictwa kulturowego.
- ✓ Popularyzacja wiedzy o dziedzictwie kulturowym.

4.2.2 Strategia Rozwoju Województwa Świętokrzyskiego 2030+

Strategia Rozwoju Województwa Świętokrzyskiego 2030+ r. została przyjęta uchwałą nr 2427/20 dnia 29 lipca 2020 r. Jest to czwarty zaktualizowany dokument w tym zakresie. Stanowi on nadrzędny dokument określający cztery cele strategiczne i główne kierunki rozwoju regionu, wizję oraz misję województwa świętokrzyskiego.

W dokumencie przedstawiono cele i zadania. Poniżej wskazano tylko te, które są związane z ochroną zabytków:

Cel strategiczny 1. Inteligentna gospodarka i aktywni ludzie.

Cel operacyjny 1.3. Wsparcie procesu transformacji kluczowych branż gospodarki regionu. Kierunki działań:

1.3.1. Wspieranie kluczowych branż, ze szczególnym uwzględnieniem regionalnych inteligentnych specjalizacji, we wdrażaniu technik informacyjno-komunikacyjnych oraz rozwiązań cyfrowych właściwych dla Przemysłu 4.0.

1.3.2. Identyfikacja rozwojowych branż gospodarki regionalnej w oparciu o proces przedsiębiorczego odkrywania.

1.3.3. Rozwój potencjału turystycznego regionu w oparciu o walory uzdrowiskowe, środowisko naturalne i dziedzictwo kulturowe.

1.3.4. Tworzenie warunków dla nowoczesnego rolnictwa i przetwórstwa rolno-spożywczego.

1.3.5. Wzmocnienie funkcji Targów Kielce jako ośrodka o ogólnopolskim znaczeniu.

1.3.6. Dążenie do zrównoważonego rozwoju w oparciu o gospodarkę obiegu zamkniętego, w tym biogospodarki.

Cel strategiczny 3. Wspólnota i bezpieczna przestrzeń, które łączą ludzi.

Cel operacyjny 3.1. Silny kapitał społeczny w regionie. Kierunki działań:

3.1.1. Zwiększenie poczucia tożsamości regionalnej mieszkańców.

3.1.2. Upowszechnianie rozwiązań ograniczających migracje i wspieranie działań na rzecz osiedlania się nowych mieszkańców w regionie.

3.1.3. Wspieranie działań mających na celu wysoką jakość edukacji.

3.1.4. Rozwój instytucji kultury i dziedzictwa kulturowego.

3.1.5. Poprawa warunków dla zwiększania aktywności społecznej i obywatelskiej mieszkańców.

4.2.3 Plan Zagospodarowania Przestrzennego Województwa Świętokrzyskiego

Kolejnym istotnym dokumentem, który będzie miał wpływ na niniejszy program to obowiązujący Plan Zagospodarowania Przestrzennego województwa świętokrzyskiego. Został przyjęty uchwałą nr XLVII/833/14 przez Sejmik Województwa Świętokrzyskiego dnia 22 września 2014 r.

Plan określa długofalowe cele i kierunki wojewódzkiej polityki przestrzennej przedstawia jednocześnie wizje zagospodarowania przestrzennego regionu świętokrzyskiego na najbliższe 25 - 30 lat.

W planie w rozdziale V. Uwarunkowania i problemy występujące w poszczególnych dziedzinach zagospodarowania przestrzennego, podrozdział 4. Dziedzictwo kulturowe, omówiono specyfikę kulturową regionu, główne uwarunkowania ochrony i zagospodarowania przestrzeni kulturowej, ochronę dziedzictwa kulturowego, główne problemy i obszary problemowe, uwarunkowania ochrony krajobrazu. Podkreślone zostało także znaczenie promowania dziedzictwa kulturowego przez turystykę oraz konieczność kompleksowego przebadania i rozpoznania całości dziedzictwa kulturowego województwa świętokrzyskiego, łącznie z badaniami archeologicznymi.

4.2.4 Program Opieki nad Zabytkami Powiatu Kieleckiego na lata 2021-2024

Program Opieki nad Zabytkami Powiatu Kieleckiego na lata 2021-2024 został przyjęty uchwałą Nr XXXVII/126/2021 Rady Powiatu w Kielcach z dnia 30 grudnia 2021 r.

W Programie, w rozdziale poświęconym krajobrazowi kulturowemu zostały wymienione zabytki z terenu powiatu kieleckiego, które należą do jednych z najcenniejszych i najbardziej znanych. Wśród nich wymieniono i opisano pozostałości zespołu dworsko-parkowego w miejscowości Wólka Kłucka w gminie Mniów.

W Programie wyznaczono dwa główne priorytety oraz ich kierunki działań:

Priorytet I: Ochrona i świadome kształtowanie krajobrazu kulturowego

Kierunek 1: Zapewnienie warunków prawnych i organizacyjnych umożliwiających trwałe zachowanie zabytków oraz ich zagospodarowanie i utrzymanie:

- ✓ przyjęcie przez Radę Powiatu Programu Ochrony nad Zabytkami powiatu kieleckiego oraz okresowe monitorowanie jego realizacji.

Kierunek 2: Zahamowanie procesu degradacji zabytków i doprowadzenie do poprawy stanu ich zachowania:

- ✓ wsparcie prowadzenia prac remontowo-konserwatorskich przy obiektach zabytkowych stanowiących własność powiatu,
- ✓ umieszczanie przez Starostę w uzgodnieniu z Konserwatorem Zabytków lub właściwym Wojewódzkim Konserwatorem Zabytków na obiekcie zabytkowym nieruchomym wpisanym do rejestru zabytków znaku informującego o tym, iż obiekt ten podlega ochronie,
- ✓ podejmowanie starań o uzyskanie środków zewnętrznych na rewaloryzację zabytków będących własnością powiatu,
- ✓ opracowanie długofalowego, uwzględniającego kompleksowość działań planu remontów obiektów zabytkowych znajdujących się w zasobach powiatu,
- ✓ dofinansowanie prac rewaloryzacyjnych przy obiektach nie będących własnością powiatu w postaci stosownej uchwały dotyczącej dotacji na prace remontowo-konserwatorskie przy zabytkach ruchomych i nieruchomych na podstawie Uchwały Rady Powiatu w sprawie zasad i trybu udzielania dotacji na prace konserwatorskie, restauratorskie i roboty budowlane przy zabytkach nieruchomych i ruchomych wpisanych do rejestru zabytków (w miarę możliwości finansowych).

Priorytet II: Badanie i dokumentacja dziedzictwa kulturowego oraz promocja i edukacja służąca budowaniu tożsamości kulturowej mieszkańców

Kierunek 1: Szeroki dostęp do informacji o dziedzictwie kulturowym powiatu:

- ✓ upowszechnianie wiedzy o zasobach kulturowych i przyrodniczych powiatu, a także o jego walorach turystycznych na stronie internetowej powiatu oraz w innych dostępnych środkach masowego przekazu,
- ✓ wydawanie materiałów, publikacji, folderów dotyczących zabytków w powiecie,
- ✓ informowanie lokalnej społeczności o ważnych odkryciach konserwatorskich i archeologicznych w celu budowania tożsamości historycznej oraz kreowania właściwych zachowań wobec dziedzictwa kulturowego.

Kierunek 2. Edukacja i popularyzowanie wiedzy o regionalnym dziedzictwie kulturowym powiatu:

- ✓ organizacja imprez z zakresu kultury propagujących historie i tradycję o charakterze ponadgminnym,
- ✓ rozwijanie działalności edukacyjnej poprzez współdziałanie z samorządami, organizacjami pozarządowymi i instytucjami, popularyzującej ochronę zabytków,
- ✓ promowanie istniejących szlaków turystycznych i ścieżek rowerowych przebiegających w pobliżu obiektów zabytkowych:
 - przygotowanie cyklu materiałów filmowych promujących szlaki turystyczne biegnące na terenie powiatu,
- ✓ propagowanie wśród mieszkańców prowadzenia działalności agroturystycznej połączonej ze zwiedzaniem regionu:
 - ✓ - przygotowywanie bazy potencjału turystycznego regionu, zawierającej m.in. listę: atrakcji turystycznych, miejsc wypoczynku i rekreacji, szlaków turystycznych (pieszych, rowerowych, kajakowych) miejsc pamięci wydarzeń historycznych, zabytków, ciekawych obiektów architektonicznych i przyrodniczych przygotowanie bazy agroturystycznej, turystycznej i gastronomicznej, zawierającej spis produktów i potraw lokalnych.

5. UWARUNKOWANIA WEWNĘTRZNE OCHRONY DZIEDZICTWA KULTUROWEGO

5.1 Relacje gminnego programu opieki nad zabytkami z dokumentami wykonanymi na poziomie gminy (analiza dokumentów programowych gminy)

5.1.1 Strategia Rozwoju Gminy Mniów na lata 2014-2024

Strategia Rozwoju Gminy Mniów na lata 2014-2024 została przyjęta Uchwałą Nr 47/XLIII/14 Rady Gminy w Mniowie z dnia 19 września 2014 r.

W Programie wyznaczono siedem celów operacyjnych. Jeden z nich dotyczy pośrednio ochrony dziedzictwa kulturowego.

Cel operacyjny III: Wzmocnienie wizerunku i rozpoznawalności gminy Mniów, jako miejsca atrakcyjnego kulturowo i turystycznie.

Programy i działania:

- 1) Rozwój szlaków turystycznych (promocja);
- 2) Budowa sceny plenerowej;
- 3) Budowa Sali widowiskowej;
- 4) Ciągłe wzmocnianie i wspieranie aktywności społecznej poprzez szkolenia, warsztaty, wyjazdy studyjne itp.;
- 5) Wspieranie działań w zakresie renowacji obiektów sakralnych i zabytków (stworzenie Programu Opieki nad Zabytkami);
- 6) Pozyskiwanie funduszy pozabudżetowych na zwiększenie atrakcyjności kulturalnej i sportowej;
- 7) Zwiększenie stopnia znajomości atrakcji turystycznych i kulturowych regionu poprzez działalność promocyjną;
- 8) Utworzenie Ośrodka Kultury;
- 9) Dalsza promocja Gminy w kraju i zagranicą.

5.1.2 Program Rewitalizacji Gminy Mniów na lata 2016-2023

Program Rewitalizacji Gminy Mniów na lata 2016-2023 została przyjęta Uchwałą Nr 167/XXVII/2016 Rady Gminy w Mniowie z dnia 29 grudnia 2016 r.

Do rewitalizacji wybrane zostały dwa sołectwa: Mniów i Malmurzyn. Obszar rewitalizacji obejmuje 707 ha co stanowi 13,45% powierzchni gminy i zamieszkiwany jest przez 2491 osób (tj. 26,23% mieszkańców gminy). Obszar ten spełnia kryteria jakie zostały określone zarówno w Ustawie z dnia 9 października 2015 r. o rewitalizacji, jak również w Wytycznych Ministra Infrastruktury i Rozwoju w zakresie rewitalizacji w programach operacyjnych na lata 2014–2020 „Program rewitalizacji łącznie nie obejmuje więcej niż 20% powierzchni gminy i dotyczy liczby ludności nie większej niż 30% jej mieszkańców”.

W Programie wyznaczono cele rewitalizacji odnoszące się przede wszystkim do sfery społecznej. Do każdego z celów rewitalizacji przypisano konkretne kierunki działań. Stanowią one zestawienie najważniejszych grup działań pozwalających na osiągnięcie założonych celów. W celu szczegółowym 3 i 5 wyznaczono kierunek działania dotyczący ochrony dziedzictwa kulturowego:

- Zachowanie dziedzictwa kulturowego na obszarze rewitalizacji nr 1 - Mniów.
- Zachowanie dziedzictwa kulturowego na obszarze rewitalizacji nr 1 - Malmurzyn.

W Programie załączono listę planowanych projektów i przedsięwzięć rewitalizacyjnych, m.in.:

Projekt rewitalizacyjny nr 4: Organizacja imprez kulturalnych na obszarze rewitalizacji nr 1 - Mniów. Zakłada się realizację szeregu imprez kulturalnych na obszarze rewitalizacji, m.in.: Gminne Dożynki, Dni Mniowa, Obchody Narodowego Święta Niepodległości.

Projekt rewitalizacyjny (uzupełniający) nr 6 Zachowanie dziedzictwa kulturowego na obszarze rewitalizacji nr 1 - Mniów. Zadanie polega na modernizacji/renowacji/odnowieniu zabytkowych i cennych historycznie kapliczek, krzyży, pomników pamięci znajdujących się na obszarze rewitalizacji.

Projekt rewitalizacyjny (uzupełniający) nr 5 Zachowanie dziedzictwa kulturowego na obszarze rewitalizacji nr 2 - Malmurzyn. Zadanie polega na modernizacji/renowacji/odnowieniu zabytkowych i cennych historycznie kapliczek, krzyży, pomników pamięci znajdujących się na obszarze rewitalizacji.

5.1.3 Studium Uwarunkowań i Kierunków Zagospodarowania Przestrzennego Gminy Mniów

Studium jest podstawowym dokumentem dla władz samorządowych gminy, na podstawie którego prowadzona ma być polityka i strategia działań, przede wszystkim w sferze zagospodarowania przestrzennego, ale także w sferze społeczno-gospodarczej i ekologicznej, które bezpośrednio lub pośrednio wpływają na kształtowanie struktury przestrzennej i układu funkcjonalno-przestrzennego. W przypadku istotnych zmian uwarunkowań lub dokonania znaczących odstępstw od ustaleń niniejszego Studium, należy przystąpić do kolejnych jego aktualizacji. Między innymi dlatego celowe jest dokonywanie oceny aktualności Studium co najmniej raz w ciągu kadencji Rady Gminy, co zresztą wynika także z obowiązujących przepisów.

Pierwsze studium uwarunkowań i kierunków zagospodarowania Gminy Mniów zostało przyjęte przez Radę Gminy w Mniowie uchwałą Nr 26/XV/2000 z dnia 28 grudnia 2000 r. W kolejnych latach studium to było dwukrotnie zmieniane:

- Zmiana Studium Nr 1, Uchwała Nr 5/V/2011 z dnia 17 lutego 2011 r., dotyczące sołectw Wólka Kłucka, Pałęgi, Straszów, Gliniany Las, Grzymałków i Skoki.

- Zmiana Studium Nr 2, Uchwała Nr 20/VIII/2011 z dnia 20 maja 2011 r., dotyczące sołectw Pieradła, Zaborowice, Baran, Serbinów i Rogowice.

W Studium zawarte zostały ustalenia dotyczące zasad ochrony dziedzictwa kulturowego i zabytków oraz dóbr kultury współczesnej:

W przypadku obiektów ujętych w ewidencji konserwatorskiej ochronie podlega bryła i wygląd zewnętrzny budynków. Prace prowadzone przy tych obiektach, mogące mieć wpływ na wygląd zewnętrzny budynku, przebudowy, rozbudowy, remonty elewacji, remonty dachu i wymiana pokrycia, wymiana stolarki okiennej i drzwiowej, winny być konsultowane ze służbami konserwatorskimi i poprzedzone opinią konserwatorską. W przypadku istnienia innych obiektów cennych ze względów historycznych i kulturowych, postuluje się wpisanie ich na listę gminnej ewidencji zabytków.

Na obszarze stanowiska archeologicznego prace ziemne poprzedzone powinny zostać sondażowymi badaniami archeologicznymi, na podstawie których wydane będą warunki konserwatorskie dla przyszłego zagospodarowania terenu. W przypadku realizacji inwestycji liniowych na obszarze występowania stanowiska archeologicznego, prace ziemne powinny być przeprowadzone pod nadzorem archeologicznym.

W obrębie cmentarzy obowiązuje ochrona układu przestrzennego, alei, układu kwater, ochrona zabytkowego drzewostanu, ochrona historycznych nagrobków i innych elementów małej architektury. Zakazuje się zmian układu przestrzennego, likwidacji historycznych elementów małej architektury oraz historycznych nagrobków. Wszelkie prace prowadzone w obrębie historycznych cmentarzy należy uzgodnić z Wojewódzkim Konserwatorem Zabytków lub uzyskać jego pozwolenie.

W ramach podniesienia atrakcyjności turystycznej i krajobrazowej, korzystnym byłoby odtworzenie historycznych zbiorników wodnych (zaznaczone na rysunku studium) i pięterń wodnych. Omawiane zbiorniki występowały przy dawnych kuźnicach, hutach szkła i młynach z XVI-XIX w. m.in. we wsiach Serbinów oraz Baran. Ponadto, istniejąca, tradycyjna zabudowa drewniana, której największe zagęszczenie występuje w miejscowości Rogowice, powinna pozostać w stanie

niezmienionym, a wszelkie prace w jej obrębie, powinny ograniczać się jedynie do niezbędnych zabiegów remontowych.

Ze względu na brak możliwości wyznaczenia konkretnych rejonów występowania tradycyjnej zabudowy drewnianej, studium postuluje o wpis konkretnych obiektów do gminnej ewidencji zabytków i ich ochronę w zapisach miejscowych planów zagospodarowania przestrzennego.

5.1.4 Miejscowe Plany Zagospodarowania Przestrzennego Gminy Mniów

Ustawa o ochronie zabytków i opiece nad zabytkami wraz z aktami wykonawczymi określa przedmiot, formy i zasady ochrony zabytków i opieki nad nimi. Ustawa o planowaniu i zagospodarowaniu przestrzennym wraz z aktami prawnymi określa procedurę sporządzania i zakres merytoryczny miejscowych planów zagospodarowania przestrzennego. Obie te ustawy wraz z ww. aktami dają narzędzie ochrony zabytków - miejscowy plan zagospodarowania przestrzennego (MPZP). Ustawy te stanowią także podstawę uczestnictwa wojewódzkiego konserwatora zabytków w procedurze sporządzania miejscowych planów.

Ochrona dziedzictwa kulturowego i zabytków w MPZP dotyczy nie tylko konkretnych obiektów i obszarów zabytkowych, lecz także wszelkich aspektów zagospodarowania przestrzennego ustalanego w planie dla całego obszaru opracowania. Zgodnie z treścią art. 18 i art. 19 Ustawy o ochronie zabytków i opiece nad zabytkami ochronę zabytków i opiekę nad zabytkami uwzględnia się m.in. przy sporządzaniu MPZP.

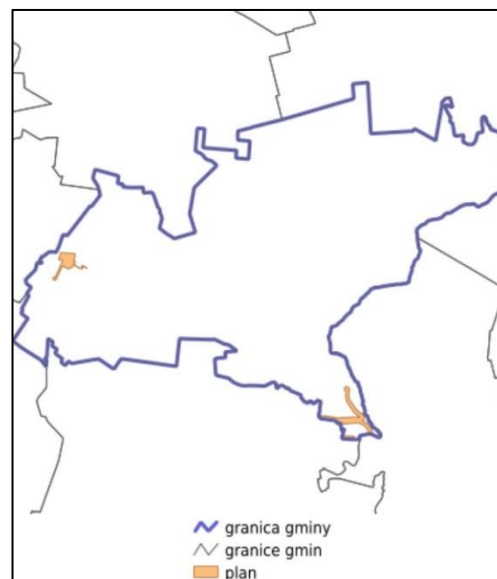
Zgodnie z powyższym MPZP Gminy Mniów jako akty prawa miejscowego stanowią podstawę planowania przestrzennego. Mają one wiążące i nadrzędne znaczenie dla gospodarki nieruchomościami. Ustalenia dotyczące ochrony dziedzictwa kulturowego i krajobrazu w MPZP powinny sprzyjać ochronie otoczenia zabytków przed zbyt intensywną działalnością gospodarczą oraz umożliwić uniknięcie inwestycji, które mogłyby zubożyć krajobraz kulturowy.

Na terenie Gminy Mniów obowiązują dwa MPZP:

- Miejscowy plan zagospodarowania przestrzennego części sołectwa Pępice. Uchwałą Nr XXVII/15/2000 Rady Gminy w Mniowie z dnia 28 grudnia 2000 r.

- Miejscowy plan zagospodarowania przestrzennego sołectwa Pałęgi. Uchwałą Nr 10/V/2011 Rady Gminy w Mniowie z dnia 17 lutego 2011 r.

Nie zostały zawarte w nich zasady ochrony dziedzictwa kulturowego i zabytków oraz dóbr kultury współczesnej. Wynika to z faktu, że na obszarach objętych planami nie występują obiekty zabytkowe wpisane do rejestru zabytków bądź uznane za parki kulturowe, a także innych o cechach zabytkowych, przewidzianych do ochrony. Nie występują też strefy ochrony archeologicznej.



Ryc. 1. Zasięg planów na tle gminy (źródło: <https://mniow.e-mapa.net/wykazplanow/>).

5.2 Zasoby dziedzictwa i krajobrazu kulturowego gminy

5.2.1 Ogólna charakterystyka gminy

Gmina Mniów położona jest w północno-zachodniej części powiatu kieleckiego. Przez jej terytorium przebiega droga krajowa DK-74 Kielce-Piotrków Trybunalski-Łódź. Teren gminy podzielony został na 23 sołectwa, tj. Baran, Borki, Cierchy, Gliniany Las, Grzymałków, Lisie Jamy, Malmurzyn, Mniów, Mokry Bór, Pałęgi, Pępice, Pielaki, Pieradła, Podchyby, Przełom, Rogowice, Serbinów, Skoki, Straszów, Węgrzynów, Wólka Kłucka, Zaborowice, Zachybie, z których największym jest Mniów. Powierzchnia gminy wynosi 9 519 ha. Na terenie gminy znajduje się 26 jednostek osadniczych.

Gmina od północy graniczy z gminami powiatu koneckiego: Radoszyce, Smyków, Stąporków, od zachodu, południa i wschodu odpowiednio z gminami Łopuszno, Strawczyn, Miedziana Góra, Zagnańsk.

Teren gminy położony jest w dorzeczu Wisły w granicach zlewni jej lewobrzeżnych dopływów rzeki Pilicy i Nidy. Pod względem fizyczno-geograficznym teren gminy znajduje się na pograniczu dwóch odmiennych krain geograficznych – Gór Świętokrzyskich i Płaskowyżu Suchedniowskiego. Góry Świętokrzyskie pokrywają południowy fragment gminy zaliczany do Wzgórz Oblegorsko-Tumlińskich. Płaskowyż Suchedniowski jest regionem przylegającym w części południowej gminy do północnych stoków Pasam Oblegorskiego.

Na terenie gminy Mniów występują dwa obszary chronionego krajobrazu: Konecko-Łopuszniański Obszar Chronionego Krajobrazu (K-ŁOChK) i Suchedniowsko-Oblegorski obszar Chronionego Krajobrazu (S-OOChK).



Ryc. 2. Lokalizacja Gminy Mniów na tle województwa świętokrzyskiego (źródło: Program Rewitalizacji Gminy Mniów na lata 2016-2023, s. 9).

5.2.2 Rys historyczny gminy Mniów

Mniów to nazwa osobowa, pochodząca od Mniowa - Mienia, który osadzie nadał swoje imię. O rodzinie Mniowskich pisał B. Paprocki w 1584 r., że wywodzą się z rodu Odrowążów. Po raz pierwszy w zachowanych źródłach jego nazwa pojawiła się w 1397 r. Wtedy właścicielem wsi był Mikołaj z Mniowa. Procesował się on wówczas ze swoim sąsiadem Andrzejem Pępickim o dochody z wójtostwa. Około 1448 r. pojawiają się w Mniowie przedstawiciele rodu Nieczujów i Janinów. Mikołaj i Stanisław z Mniowa herbu Nieczuja oraz Jan z Mniowa herbu Janina. W 1540 r. żyło w Mniowie 8 rodzin szlacheckich. Znajdowało się 6 dworców i przyległe do nich zabudowania folwarczne, trzy stawy, barcie w pobliskich borach. Wieś wyceniana była wtedy na 120 grzywien.

Wieś Mniów znalazła się w rękach jednej rodziny dopiero w drugiej połowie XVI w., kiedy jej właścicielami i innych okolicznych majątków zostali Gawrońscy herbu Rawicz. W 1596 r. wybudowano modrzewiowy kościół w Mniowie. Od tego momentu, znacznie wzrosło znaczenie Mniowa, który z czasem stał się lokalnym centrum administracyjnym i gospodarczym.

Na przestrzeni wieków teren gminy był areną ważnych wydarzeń historycznych. W listopadzie 1794 r. odbyła się walka ostatnich oddziałów Insurekcji Kościuszkowskiej, natomiast w maju 1943 r. hitlerowska pacyfikacja wsi.

5.2.3 Krajobraz kulturowy Gminy Mniów

Ustawa o ochronie i opiece nad zabytkami definiuje pojęcie krajobrazu kulturowego, którym jest „przestrzeń historycznie ukształtowana w wyniku działalności człowieka, zawierająca wytwory cywilizacji oraz elementy przyrodnicze”. Na zasoby dziedzictwa kulturowego gminy Mniów składają się obiekty stanowiące świadectwo minionej epoki oraz posiadające wartość historyczną, artystyczną lub naukową, w tym zabytki nieruchomości, zabytki ruchome, stanowiska archeologiczne. Ocalałe, znaczące elementy krajobrazu kulturowego, stanowią o pamięci historycznej, tożsamej dla regionu. W tym znaczeniu stanowi on przedmiot ochrony, której formy określają w różnym stopniu cztery ustawy, a mianowicie:

1. ustawa o ochronie zabytków i opiece nad zabytkami,
2. ustawa o planowaniu i zagospodarowaniu przestrzennym,
3. ustawa o ochronie przyrody,
4. ustawa prawo ochrony środowiska.

Gmina Mniów zaliczana jest w klasyfikacji wojewódzkiej do obszarów o małym nasyceniu zabytkami ogółem oraz o małym nasyceniu zabytkami nieruchomymi i stanowiskami archeologicznymi. Tym niemniej obszar gminy posiada udokumentowaną przeszłość historyczną oraz dość dużą wartość kulturową.

Architektura sakralna

Architekturę sakralną na terenie Gminy Mniów reprezentują dwa zabytkowe zespoły:

- ✓ zespół kościoła parafialnego p.w. św. Michała Archaniola w Grzymałkowie.
- ✓ zespół kościoła parafialnego p.w. św. Stanisława Biskupa i Męczennika w Mniowie.

Kościół pełni rolę dominant architektonicznych, charakteryzuje je najbogatsza forma architektoniczna.

Zespół kościoła parafialnego p.w. św. Michała Archaniola w Grzymałkowie. Kościół zbudowany w 1859 r. na podwalinie XVII-wiecznego kościoła zrujnowanego przez trąbę powietrzną 17 czerwca 1849 r. Architektem świątyni był Antoni Kurella, a wykonawcą Franciszek Makulski. Współfundatorami kościoła była rodzina Kołłątajów. W 1878 r. kościół odrestaurowany, w roku tym obmurowano cmentarz kościelny i grzebalny. W trakcie odnowy ustawiono trzy ołtarze wsparte na korynckich filarach. W 1922 r. kościół konsekrowany. Świątynia okazała się zbyt mała na potrzeby rozwijającej się parafii, dlatego też w 1958 r. rozpoczęto budowę nowej, większej. Kościół służył parafianom do lat 70-tych XX w. Od tego momentu kościół ulega powolnej degradacji.

Obiekt murowany, w stylu włoskim, orientowany, trzynawowy. Fasada zachodnia flankowana dwoma piętrowymi wieżami połączonymi trójkątym naczółkiem. Nawa główna posiada sufit, natomiast boczne sklepienia. Prezbiterium posiada kształt owalny, jest węższe i niższe od nawy.

Wejście do nawy głównej oddziela przedsionek, nad którym znajduje się chór. Kościół otoczony jest murem z ogrodzeniem, w jego północnym rogu zlokalizowana jest kostnica.

Kościół wraz z kostnicą i ogrodzeniem obecnie jest w złym stanie technicznym, niszczy się, jest nieużytkowany. Niezbędne jest wykonanie ekspertyz konserwatorskich wskazujących kierunki postępowania z zabytkami.



Fot. 1. Grzymalków. Kościół p.w. św. Michała Archanioła (źródło: Gminna Ewidencja Zabytków Gminy Mniów).

Zespół kościoła parafialnego p.w. św. Stanisława Biskupa i Męczennika w Mniowie (rejestr zabytków nr A.425 z 15.01.1957 r. i 15.02.1967 r.). Pierwszy drewniany kościół w Mniowie został zbudowany w 1596 r. z fundacji miejscowego dziedzica Jakuba Rawity Gawrońskiego. Został zniszczony wskutek pożaru w 1620 r. W XVII w. drewniany kościół zastąpiono murowaną świątynią, której budowę rozpoczął ks. Szymon Żórawski. Kościół konsekrowany w 1685 r. przez biskupa Władysława Silnickiego. Kościół odnawiany w XIX w. W 1936 r. przedłużono nawę kościoła wg projektu arch. W. Borowieckiego. Wskutek rozbudowy i remontów, kościół zatracił styl barokowy.

Kościół murowany, tynkowany, jednonawowy, na planie prostokąta. Nawa podzielona na trzy równej wielkości przęsła. Od wschodu, na głównej osi, prezbiterium zakończone absydą. Od zachodu prostokątna kruchta. W części północno - wschodniej dobudowana zakrystia z przyległą kruchtą boczną. Główne wejście umiejscowione osiowo w zachodniej ścianie kruchty. Otwory okienne i drzwiowe w rozglifieniach. Nawa przykryta dwuspadowym stromym dachem z symetrycznie umieszczoną kalenicą. W części wschodniej dachu, osmioboczna wieża z latarnią i hełmem. Kruchta z dachem symetrycznym, stromym, dwuspadowym. Zakrystia z kruchtą boczną z dachem trójspadowym. Dachy kryte dachówką ceramiczną. Kościół zorientowany osią podłużną w kierunku wschód - zachód. Teren wokół kościoła ogrodzony murem pełnym, tynkowanym. Przęsła oraz dzielące je masywne słupy przekryte kamiennymi czapami. W ogrodzeniu od strony ul. Gajowej - główna brama wjazdowa, dwuskrzydłowa z prętów metalowych, zamocowana do dwóch murowanych słupów o przekroju kwadratowym. Na wprost kościoła, od strony zachodniej, w linii ogrodzenia - murowana, prostopadłościenna dzwonnica z trzema dzwonami zawieszonymi w zwieńczonych łukowo otworach. W południowo - zachodnim narożniku terenu przykościelnego - niewielki, murowany, tynkowany budynek kaplicy ogródcowej, z dachem kopertowym pokrytym blachą dachówkową. Na terenie przykościelnym dużo zieleni wysokiej i niskiej, dobrze utrzymanej.



Fot. 2. Mniów. Kościół p.w. św. Stanisława Biskupa i Męczennika (źródło: Gminna Ewidencja Zabytków Gminy Mniów).

Do zabytków sakralnych zaliczyć można również:

Kapliczki. W ewidencji zabytków Gminy Mniów występuje kapliczka św. Jana Nepomucena w Straszowie z XIX w. Murowana, na rzucie zbliżonym do kwadratu, tynkowana. Wejście w ścianie frontowej, prostokątne. W ścianach bocznych po jednym niewielkim oknie, łukowo zakończonym. Przykryta dachem namiotowym. Wewnątrz figura św. Jana Nepomucena.

Cmentarze. W ewidencji zabytków Gminy Mniów występuje sześć cmentarzy: trzy parafialne (Mniów, Grzymałków, Pieradła), cmentarz przykościelny (Mniów), cmentarz choleryczny (Podchyby) oraz cmentarz wojenny (Mniów Raszówka).

Cmentarz parafialny w Mniowie (rejestr zabytków nr A.426 z 24.06.1992 r.). Usytuowany na północny - wschód od kościoła parafialnego, przy ul. Gajowej. Założony w latach 20-tych XIX w. za ks. Ludwika Zajączkowskiego, na planie wieloboku. Ogródzony był drewnianym płotem, zmienionym w 1902 r. na kamienne ogrodzenie. Cmentarz obejmuje powierzchnię 1,31 ha. Występują na nim liczne krzyże, pomniki i groby. Na cmentarzu spoczywają zarówno zwykli mieszkańcy parafii jak i osoby zasłużone dla społeczeństwa: księża, bojownicy o wolną i niepodległą Polskę, lekarze, nauczyciele, artyści, działacze polityczni i społeczni. Najstarszy pochówek datowany jest na 1885 r.

Cmentarz parafialny w Grzymałkowie (rejestr zabytków nr A.424 z 24.06.1992 r.). Usytuowany na północ od kościoła parafialnego. Założony ok. poł. XIX w. W 1878 r. otoczony murowanym ogrodzeniem. Na planie prostokąta, z główną aleją biegnącą przez środek cmentarza. Najstarszą częścią nekropoli jest jego środkowa część, a dokładnie zachodnie partie części środkowej. Groby rozmieszczone są tu chaotycznie i bardzo gęsto. Najstarsze przemieszane są z nowszymi. Wśród nich wyróżnia się kilka o interesujących formach, jednak często o gorszym stanie technicznym. Na cmentarzu znajduje się interesujący grób, który może być zbiorową mogiłą z 1915 r., gdzie pochowano 29 rosyjskich żołnierzy z 4 Newskiego Pułku Piechoty. Może to być także grób powstańców z lat 1863-64 bądź grób rodzinny. Ma on murowane z kamienia cztery ściany obwodowe, od góry zasypany jest ziemią.

Spichlerz założony na rzucie wydłużonego prostokąta, murowany, poszerzony w częściach skrajnych dwoma symetrycznymi ryzalitami wysuniętymi od ściany głównej, parterowy, prostopadłościenny.



Fot. 3. Wólka Klucka. Dwór „Kollątajówka” (źródło: Gminna Ewidencja Zabytków Gminy Mniów).

5.3. Zabytki objęte prawnymi formami ochrony

Podstawowe formy ochrony zabytków według Ustawy o ochronie zabytków i opiece nad zabytkami z dnia 23 lipca 2003 r. stanowią:

1. wpis do rejestru zabytków;
2. wpis na Listę Skarbów Dziedzictwa;
3. uznanie za pomnik historii;
4. utworzenie parku kulturowego;
5. ustalenia ochrony w miejscowym planie zagospodarowania przestrzennego albo w decyzji o ustaleniu lokalizacji inwestycji celu publicznego, decyzji o warunkach zabudowy, decyzji o zezwoleniu na realizację inwestycji drogowej, decyzji o ustaleniu lokalizacji linii kolejowej lub decyzji o zezwoleniu na realizację inwestycji w zakresie lotniska użytku publicznego.

Na obszarze Gminy Mniów funkcjonuje jeden z wyżej wymienionych form ochrony zabytków: wpis do rejestru zabytków. W miejscowych planach zagospodarowania przestrzennego Gminy Mniów nie zawarto ustaleń ochrony dziedzictwa kulturowego, ze względu na brak obiektów zabytkowych na terenach objętych planami.

5.3.1 Zabytki nieruchome wpisane do rejestru zabytków

Na terenie Gminy Mniów znajdują się cztery obiekty zabytkowe wpisane do rejestru zabytków (zestawienie poniżej). Obiekty te objęte są wszelkimi rygorami prawnymi wynikającymi z treści odpowiednich aktów prawnych, w tym przede wszystkim rygorami ochrony konserwatorskiej wynikającymi z przepisów ustawy z dnia 23 lipca 2003 r. o ochronie zabytków i opiece nad zabytkami. Wszelkie działania podejmowane przy tego typu obiektach wymagają pisemnego pozwolenia wojewódzkiego konserwatora zabytków.

Zabytki nieruchome na terenie Gminy Mniów wpisane do rejestru zabytków:

Grzymałków

- teren cmentarza parafialnego, poł. XIX, nr rej.: A.424 z 24.06.1992

Mniów

- kościół parafialny p.w. św. Stanisława Biskupa i Męczennika, 1655, 1936, nr rej.: A.425 z 15.01.1957 i z 15.02.1967;

- teren cmentarza parafialnego, XIX, nr rej.: A.426 z 24.06.1992

Wólka Kłucka

- zespół dworsko-parkowy: 1 poł. XIX, A.427/1-3 z 22.08.1935, z 17.03.1947 i z 15.02.1967:

- dwór, ob. ruina, 1830;

- spichlerz, 1830;

- park.

5.3.2 Zabytki archeologiczne wpisane do rejestru zabytków

Na terenie Gminy Mniów nie występują stanowiska archeologiczne wpisane do rejestru zabytków.

Konsekwencje objęcia formami ochrony na podstawie rejestru zabytków w oparciu o przepisy ustawy o ochronie zabytków:

Zgodnie z art. 5 ww. ustawy „Opieka nad zabytkiem sprawowana przez jego właściciela lub posiadacza polega, w szczególności, na zapewnieniu warunków:

- 1) naukowego badania i dokumentowania zabytku;
- 2) prowadzenia prac konserwatorskich, restauratorskich i robót budowlanych przy zabytku;
- 3) zabezpieczenia i utrzymania zabytku oraz jego otoczenia w jak najlepszym stanie;
- 4) korzystania z zabytku w sposób zapewniający trwałe zachowanie jego wartości;
- 5) popularyzowania i upowszechniania wiedzy o zabytku oraz jego znaczeniu dla historii i kultury”.

Stosownie do art. 108 ww. ustawy za zniszczenie lub uszkodzenie zabytku grozi odpowiedzialność karna.

1. Kto niszczy lub uszkodza zabytek, podlega karze pozbawienia wolności od 6 miesięcy do lat 8.

2. Jeżeli sprawca czynu określonego w ust. 1 działa nieumyślnie, podlega grzywnie, karze ograniczenia wolności albo pozbawienia wolności do lat 2.

3. W razie skazania za przestępstwo określone w ust. 1 polegające na zniszczeniu zabytku sąd orzeka na rzecz Narodowego Funduszu Ochrony Zabytków nawiązkę w wysokości do wartości zniszczonego zabytku.

4. W razie skazania za przestępstwo określone w ust. 1 polegające na uszkodzeniu zabytku sąd orzeka obowiązek przywrócenia stanu poprzedniego, a jeśli obowiązek taki nie byłby wykonalny - nawiązkę na rzecz Narodowego Funduszu Ochrony Zabytków w wysokości do wartości uszkodzenia zabytku.

5. W razie skazania za przestępstwo określone w ust. 2 sąd może orzec na rzecz Narodowego Funduszu Ochrony Zabytków nawiązkę w wysokości od trzykrotnego do trzydziestokrotnego minimalnego wynagrodzenia.

W stosunku do obiektów i obszarów ujętych w rejestrze zabytków nieruchomych województwa świętokrzyskiego, wszelkie działania dotyczące tych obiektów (w tym wewnątrz nich) oraz obszarów, wymagają bezwzględnie uzyskania pozwolenia Świętokrzyskiego Wojewódzkiego Konserwatora Zabytków w Kielcach w trybie decyzji, stosownie do art. 36 ust. 1 ustawy o ochronie zabytków i opiece nad zabytkami.

Pozwolenia wymagają:

- ✓ prowadzenie prac konserwatorskich, restauratorskich lub robót budowlanych przy zabytku wpisanym do rejestru, w tym prac polegających na usunięciu drzewa lub krzewu z nieruchomości lub jej części będącej wpisanym do rejestru parkiem, ogrodem lub inną formą zaprojektowanej zieleni;

- ✓ wykonywanie robót budowlanych w otoczeniu zabytku;
- ✓ prowadzenie badań konserwatorskich zabytku wpisanego do rejestru;
- ✓ prowadzenie badań architektonicznych zabytku wpisanego do rejestru;
- ✓ przemieszczanie zabytku nieruchomego wpisanego do rejestru;
- ✓ dokonywanie podziału zabytku nieruchomego wpisanego do rejestru;
- ✓ zmiana przeznaczenia zabytku wpisanego do rejestru lub sposobu korzystania z tego zabytku;
- ✓ umieszczanie na zabytku wpisanym do rejestru: urządzeń technicznych, tablic reklamowych lub urządzeń reklamowych oraz napisów;
- ✓ podejmowanie innych działań, które mogłyby prowadzić do naruszenia substancji lub zmiany wyglądu zabytku wpisanego do rejestru, z wyłączeniem działań polegających na usuwaniu drzew lub krzewów z terenu nieruchomości lub jej części niebędącej wpisanym do rejestru parkiem, ogrodem albo inną formą zaprojektowanej zieleni.

Zgodnie z art. 30 ust. 1 ustawy o ochronie zabytków i opiece nad zabytkami „właściciel lub posiadacz zabytku nieruchomego bądź nieruchomości o cechach zabytku jest obowiązany udostępnić ten zabytek bądź nieruchomość wykonawcy badań w celu ich przeprowadzenia. W przypadku odmowy udostępnienia zabytku nieruchomego bądź nieruchomości, o których mowa w ust. 1, wojewódzki konserwator zabytków może wydać decyzję nakazującą właścicielowi lub posiadaczowi udostępnienie tego zabytku bądź nieruchomości, na czas niezbędny do przeprowadzenia badań, jednak nie dłuższy niż 3 miesiące od dnia, w którym decyzja stała się ostateczna”.

Zgodnie z art. 39 ust 3 ustawy z dnia 7 lipca 1994 r. Prawo budowlane „w stosunku do obiektów budowlanych oraz obszarów niewpisanych do rejestru zabytków, a ujętych w gminnej ewidencji zabytków, pozwolenie na budowę lub rozbiórkę obiektu budowlanego wydaje organ administracji architektoniczno budowlanej w uzgodnieniu z wojewódzkim konserwatorem zabytków”.

Stosownie do art. 81 ust. 1 ustawy z dnia 23 lipca 2003 r. o ochronie zabytków i opiece nad zabytkami - organ stanowiący gminy może udzielić dotacji na prace konserwatorskie, restauratorskie lub roboty budowlane przy zabytku wpisanym do rejestru lub znajdującym się w gminnej ewidencji zabytków na zasadach określonych w podjętej przez ten organ uchwale.

5.3.3 Zabytki ruchome wpisane do rejestru zabytków

Zgodnie z art. 3 pkt 1 i 3 Ustawy o ochronie zabytków i opiece nad zabytkami, zabytek ruchomy, to rzecz ruchoma, jej część lub zespół rzeczy ruchomych, będących dziełem człowieka lub związanych z jego działalnością, stanowiących świadectwo minionej epoki bądź zdarzenia, których zachowanie leży w interesie społecznym ze względu na posiadaną wartość historyczną, artystyczną lub naukową.

Wojewódzki konserwator zabytków może wydać z urzędu decyzję o wpisie zabytku ruchomego do rejestru w przypadku uzasadnionej obawy zniszczenia, uszkodzenia lub nielegalnego wywiezienia zabytku za granicę albo wywiezienia za granicę zabytku o wyjątkowej wartości historycznej, artystycznej lub naukowej.

Zabytki ruchome wpisane do rejestru zabytków podlegają ochronie konserwatorskiej wynikającej z przepisów ustawy z dnia 23 lipca 2003 r. o ochronie zabytków i opiece nad zabytkami. Właściciel lub posiadacz zabytku ruchomego zobowiązany jest między innymi do:

- zapewnienie warunków prawnych, organizacyjnych i finansowych umożliwiających trwałe zachowanie zabytków oraz ich zagospodarowanie i utrzymanie;
- zapobieganie zagrożeniom mogącym spowodować uszczerbek dla wartości zabytków;
- udaremnianie niszczenia i niewłaściwego korzystania z zabytków;
- przeciwdziałanie kradzieży, zaginięciu lub nielegalnemu wywozowi zabytków za granicę;
- kontrolę stanu zachowania i przeznaczenia zabytków;
- uwzględnianie zadań ochronnych w planowaniu i zagospodarowaniu przestrzennym oraz przy kształtowaniu środowiska.

Prowadzenie badań konserwatorskich, architektonicznych zabytku wpisanego do rejestru, poszukiwanie ukrytych lub porzuconych zabytków ruchomych, przy użyciu wszelkiego rodzaju urządzeń elektronicznych i technicznych oraz sprzętu do nurkowania, trwałe przeniesienie zabytku ruchomego wpisanego do rejestru, z naruszeniem ustalonego tradycją wystroju wnętrza, w którym

zabytek ten się znajduje, wymaga uzyskania pozwolenia Świętokrzyskiego Wojewódzkiego Konserwatora Zabytków w Kielcach w trybie decyzji, stosownie do art. 36 ust. 1 ustawy o ochronie zabytków i opiece nad zabytkami.

Jedną z podstawowych form ochrony ppoż. zabytków ruchomych jest ich wyposażenie w specjalistyczne urządzenia techniczne (np. systemy sygnalizacji pożaru, stałe czy półstałe instalacje gaśnicze, sieci hydrantowe). Szczególna rola przypada systemom sygnalizacji pożarowej, bowiem ich zadaniem jest wykrycie zagrożenia (pożaru) w jego wczesnej fazie. Dzięki temu możliwe jest szybkie podjęcie interwencji i zminimalizowanie strat.

Na terenie Gminy Mniów nie występują zabytki ruchome wpisane do rejestru zabytków.

5.4 Zabytki w gminnej ewidencji zabytków

Do obowiązków samorządu lokalnego należy ochrona zabytków, które znajdują się na terenie gminy. Zadania te precyzuje art. 4 ustawy o ochronie zabytków i opiece nad zabytkami z dnia 23 lipca 2003 r. Gminy mają dbać między innymi o „zapewnienie warunków prawnych, organizacyjnych i finansowych umożliwiających trwale zachowanie zabytków oraz ich zagospodarowanie i utrzymanie”, a także zapobiegać „zagrożeniom mogącym spowodować uszczerbek dla wartości zabytków”. Do obowiązków nałożonych przez ustawę na gminę należy „uwzględnienie zadań ochronnych w planowaniu i zagospodarowaniu przestrzennym oraz przy kształtowaniu środowiska”, czemu ma służyć gminna ewidencja zabytków.

W gminnej ewidencji zabytków powinny być ujęte:

1. zabytki nieruchome wpisane do rejestru;
2. inne zabytki nieruchome znajdujące się w wojewódzkiej ewidencji zabytków
3. inne zabytki nieruchome wyznaczone przez wójta (burmistrza, prezydenta miasta) w porozumieniu z wojewódzkim konserwatorem zabytków.

W gminnej ewidencji zabytków uwzględnia się zabytki architektury sakralnej, rezydencjonalnej, folwarcznej, budownictwa mieszkaniowego i gospodarczego, zabytki techniki, dzieła budownictwa obronnego, ponadto historyczne układy urbanistyczne lub ruralistyczne, zabytkowe cmentarze, parki lub ogrody i inne formy zieleni komponowanej, a także stanowiska archeologiczne. Podkreślenia wymaga, że gminna ewidencja zabytków stanowi podstawę do opracowania gminnego programu opieki nad zabytkami.

Gminna ewidencja zabytków jest dokumentem otwartym. Powinna być stale weryfikowana i aktualizowana. Aktualna ewidencja zabytków znajdujących się na terenie gminy Mniów została sporządzona w oparciu o wykaz zabytków nieruchomych wyznaczonych przez Świętokrzyskiego Wojewódzkiego Konserwatora Zabytków do ujęcia w gminnej ewidencji zabytków oraz danych znajdujących się w Archiwum Zakładowym Wojewódzkiego Urzędu Ochrony Zabytków w Kielcach.

Zabytki ujęte w ewidencji powinny być uwzględniane w planowaniu i zagospodarowaniu przestrzennym oraz objęte ochroną w planie zagospodarowania przestrzennego. Szczegółowe wytyczne na temat opracowania i prowadzenia gminnej ewidencji zostały określone w Rozporządzeniu Ministra Kultury i Dziedzictwa Narodowego z dnia 10 września 2019 r. w sprawie prowadzenia rejestru zabytków, krajowej, wojewódzkiej i gminnej ewidencji zabytków oraz krajowego wykazu zabytków skradzionych lub wywiezionych za granicę niezgodnie z prawem.

W stosunku do zabytków ujętych indywidualnie w ewidencji, wszelkie działania mogące prowadzić do zmiany wyglądu zabytku oraz jego stanu zachowania należy uzgadniać ze stanowiska konserwatorskiego, stosownie do art. 39 ust. 3 ustawy Prawo budowlane.

W stosunku do obszaru ujętego w gminnej ewidencji zabytków, wszelkie działania mogące potencjalnie wpłynąć na sposób zagospodarowania przestrzeni na wskazanym obszarze - w tym dotyczące zmian zewnętrznych przy obiektach współczesnych, nie zabytkowych, należy uzgadniać ze stanowiska konserwatorskiego, stosownie do art. 39 ust. 3 ustawy Prawo budowlane.

Podjęcie jakichkolwiek prac przy obiektach ujętych w gminnej ewidencji zabytków podlega uzgodnieniom z wojewódzkim konserwatorem zabytków na etapie wydania decyzji o ustaleniu lokalizacji inwestycji celu publicznego, decyzji o warunkach zabudowy, decyzji o zezwoleniu na realizację inwestycji drogowej, decyzji o lokalizacji linii kolejowej lub decyzji o zezwoleniu na realizację inwestycji w zakresie lotniska użytku publicznego (art. 53 ust. 4 pkt 2, art. 60 ust. 1 ustawy

z dnia 27 marca 2003 r. o planowaniu i zagospodarowaniu przestrzennym) oraz na etapie wydania decyzji o pozwoleniu na budowę lub rozbiórkę obiektu budowlanego.

Ponadto właściciele lub posiadacze obiektów zabytkowych ujętych w gminnej ewidencji zabytków muszą zawiadamiać wojewódzkiego konserwatora zabytków o wszelkich zagrożeniach, niekorzystnych zmianach oraz o zmianie stanu prawnego zabytku. Mają też obowiązek uczestniczenia w kosztach badań archeologicznych prowadzonych na swoim terenie.

Gminna Ewidencja Zabytków Gminy Mniów zawiera łącznie 31 obiektów⁵ (20 - zabytki nieruchomości, 11 - stanowiska archeologiczne). Występują w niej obiekty wpisane są do rejestru zabytków województwa świętokrzyskiego oraz obiekty znajdujące się na kartach adresowych GEZ (nie figurujące w rejestrze).

5.4.1 Zabytki nieruchomości w gminnej ewidencji zabytków

Zestawienie obiektów nieruchomości w Gminnej Ewidencji Zabytków z terenu Gminy Mniów przedstawia poniższa tabela.

Tabela 1. Zabytki nieruchomości w Gminnej Ewidencji Zabytków Gminy Mniów.

L.p.	Miejscowość	Adres	Obiekt	Datowanie
1.	Wólka Kłucka	249	Dwór w zespole dworsko-parkowym "Kołtająówka"	około 1830 r.
2.	Wólka Kłucka	249	Spichlerz w zespole dworsko-parkowym	około 1830 r.
3.	Wólka Kłucka	249	Rządówka w zespole dworsko-parkowym	około 1830 r.
4.	Wólka Kłucka	249	Park w zespole dworsko-parkowym	około 1830 r.
5.	Grzymałków	ul. Kościelna 6	Kościół w zespole kościoła parafialnego p.w. św. Michała Archanioła	II połowa XIX w.
6.	Grzymałków	ul. Kościelna 6	Kostnica w zespole kościoła parafialnego p.w. św. Michała Archanioła	II połowa XIX w.
7.	Grzymałków	ul. Kościelna 6	Ogrodzenie w zespole kościoła parafialnego p.w. św. Michała Archanioła	II połowa XIX w.
8.	Grzymałków	ul. Kościelna 8A	Wikarówka w zespole kościoła parafialnego p.w. św. Michała Archanioła	II połowa XIX w.
9.	Grzymałków	ul. Kościelna	Cmentarz parafialny	około połowy XIX w.
10.	Mniów	ul. Gajowa 4	Kościół parafialny p.w. św. Stanisława B.M.	II połowa XVII w.
11.	Mniów	ul. Gajowa 4	Dzwonnica - Brama w zespole kościoła parafialnego p.w. św. Stanisława bpa.	przełom XVIII/XIX w.
12.	Mniów	ul. Gajowa 4	Cmentarz przykościelny w zespole kościoła parafialnego p.w. św. Stanisława bpa.	koniec XVI w.
13.	Mniów	ul. Gajowa 4	Kostnica w zespole kościoła parafialnego p.w. św. Stanisława bpa.	przełom XVIII/XIX w.
14.	Mniów	ul. Gajowa 4	Ogrodzenie z bramką w zespole kościoła parafialnego p.w. św. Stanisława bpa.	XVIII/XIX w.
15.	Mniów	ul. Gajowa 6	Plebania w zespole kościoła parafialnego p.w. św. Stanisława bpa.	1894-1896
16.	Mniów	ul. Gajowa	Cmentarz parafialny	połowa XIX w.
17.	Staszów		Kapliczka św. Jana Nepomucena	XIX w.
18.	Mniów Raszówka		Cmentarz pacyfikacji 1943 r.	1946 r.
19.	Pieradła		Cmentarz parafialny rzym.-kat. Parafii Zaborowice	1982 r.
20.	Podchyby		Cmentarz choleryczny	początek XX w.

⁵ Zarządzenie nr 93/2022 Wójta Gminy Mniów z dnia 08.07.2022 r. w sprawie uaktualnienia Gminnej Ewidencji Zabytków.

5.4.2 Zabytki archeologiczne w gminnej ewidencji zabytków

Zabytek archeologiczny, to zabytek nieruchomy, będący powierzchnią, podziemną lub podwodną pozostałością egzystencji i działalności człowieka, złożoną z nawarstwień kulturowych i znajdujących się w nich wytworów bądź ich śladów lub zabytek ruchomy, będący tym wytworem (art. 3 pkt. 4 ustawy o ochronie zabytków i opiece nad zabytkami).

Zabytki archeologiczne są bardzo ważnym elementem krajobrazu kulturowego i stanowią podstawę wiedzy o najdawniejszych dziejach danego regionu.

Na zasób zabytków archeologicznych składają się zarówno tzw. stanowiska archeologiczne - warstwy kulturowe i obiekty archeologiczne, jak i ruchome zabytki z nich pochodzące i skarby. Europejska konwencja o ochronie archeologicznego dziedzictwa kulturowego sporządzona w La Valetta dnia 16 stycznia 1992 r. (Dz. U. 96.120.564 ze zmianami) uznaje je jako źródło „zbiorowej pamięci europejskiej i instrument dla badań historycznych i naukowych”.

Na terenie Gminy Mniów zidentyfikowanych jest 11 stanowisk archeologicznych. Zostały one zewidencjonowane w ramach Archeologicznego Zdjęcia Polski (AZP): 81-61, 81-62, 82-60, 82-61, 82-62, 83-60, 83-61. Występują stanowiska datowane na okres wczesnego i późnego średniowiecza, wczesnonowożytny i na okres nowożytny (ślad osadnictwa, punkty osadnicze, osady, huta szkła).

Zestawienie stanowisk archeologicznych w Gminnej Ewidencji Zabytków z terenu Gminy Mniów przedstawia poniższa tabela.

Tabela 2. Stanowiska archeologiczne w Gminnej Ewidencji Zabytków Gminy Mniów.

L.p.	Miejscowość	Nr obszaru AZP	Nr st. w miejscowości	Nr st. na obszarze	Funkcja obiektu	Chronologia
1	Lisie Jamy	82-61	1	2	ślad osadnictwa	okres wczesnonowożytny
2	Pępile	83-62	1	22	ślad osadnictwa (karczma "Zielona"?)	okres wczesnonowożytny
3	Pępile	83-61	2	1	ślad osadnictwa ślad osadnictwa	późne średniowiecze okres wczesnonowożytny
4	Pępile	83-61	3	2	osada (zespół dworski?)	okres wczesnonowożytny
5	Pępile	83-61	4	3	ślad osadnictwa	okres wczesnonowożytny
6	Węgrzynów	82-61	1	1	ślad osadnictwa	okres nowożytny
7	Wólka Kłucka	83-60	2	23	punk osadniczy	wczesne średniowiecze
8	Wólka Kłucka	83-60	3	24	punk osadniczy	późne średniowiecze lub okres wczesnonowożytny
9	Wólka Kłucka	83-60	4	25	ślad osadnictwa punkt osadniczy	średniowiecze okres nowożytny
10	Wólka Kłucka	83-60	5	26	ślad osadnictwa punkt osadniczy	średniowiecze okres nowożytny
11	Wólka Kłucka "Biała Glinka"	83-60	6	27	ślad osadnictwa huta szkła	późne średniowiecze okres nowożytny

Zagrożenia dla zabytków archeologicznych:

Stanowiska archeologiczne podlegają stałym zagrożeniom z powodu intensyfikacji działalności przemysłowej, rolniczej i urbanistycznej.

Zgodnie z art. 6 pkt 3 ustawy z dnia 23 lipca 2003 r. o ochronie zabytków i opiece nad zabytkami wszystkie zabytki archeologiczne będące w szczególności pozostałościami terenowymi pradziejowego i historycznego osadnictwa, cmentarzyskami, kurhanami, relikami działalności gospodarczej, religijnej i artystycznej, bez względu na stan zachowania podlegają ochronie i opiece.

Zasięg stanowisk archeologicznych na mapach, wyznaczony na podstawie badań powierzchniowych, winien być traktowany orientacyjnie, gdyż pozostałości osadnictwa mogą także wystąpić poza wytyczonymi ich granicami.

Najlepiej zachowane stanowiska występują na nieużytkach, terenach niezabudowanych oraz zalesionych.

Na terenie gminy Mniów największym zagrożeniem dla stanowisk archeologicznych są inwestycje w zakresie budownictwa (głównie mieszkalnego i budynków inwentarskich), infrastruktury i zagospodarowania terenu oraz głęboka orka. Zagrożeniem mogą być także nielegalne eksploracje dokonywane przez samodzielnych poszukiwaczy.

Wymogi dotyczące zabytków archeologicznych wynikające z ustawy z dnia 23 lipca 2003 r. o ochronie zabytków i opiece nad zabytkami:

Stosownie do z art. 36 ust. 1 pkt 5 ww. ustawy prowadzenie badań archeologicznych wymaga pozwolenia wojewódzkiego konserwatora zabytków w trybie odrębnej decyzji.

Ponadto zgodnie z art. 31 ust. 1a ww. ustawy „osoba fizyczna lub jednostka organizacyjna, która zamierza realizować:

1) roboty budowlane przy zabytku nieruchomym wpisanym do rejestru lub objętym ochroną konserwatorską na podstawie ustaleń miejscowego planu zagospodarowania przestrzennego lub znajdującym się w ewidencji wojewódzkiego konserwatora zabytków albo

2) roboty ziemne lub dokonać zmiany charakteru dotychczasowej działalności na terenie, na którym znajdują się zabytki archeologiczne, co doprowadzić może do przekształcenia lub zniszczenia zabytku archeologicznego - jest obowiązana, pokryć koszty badań archeologicznych oraz ich dokumentacji, jeżeli przeprowadzenie tych badań jest niezbędne w celu ochrony tych zabytków”.

Zgodnie z art. 32. ust. 1 „Kto, w trakcie prowadzenia robót budowlanych lub ziemnych, odkrył przedmiot, co do którego istnieje przypuszczenie, iż jest on zabytkiem, jest obowiązany:

1) wstrzymać wszelkie roboty mogące uszkodzić lub zniszczyć odkryty przedmiot;

2) zabezpieczyć, przy użyciu dostępnych środków, ten przedmiot i miejsce jego odkrycia;

3) niezwłocznie zawiadomić o tym właściwego wojewódzkiego konserwatora zabytków, a jeśli nie jest to możliwe, właściwego wójta(„)”

Wójt jest obowiązany niezwłocznie, nie dłużej niż w terminie 3 dni, przekazać wojewódzkiemu konserwatorowi zabytków przyjęte zawiadomienie o odkrytym przedmiocie.

Równocześnie decyzją wojewódzkiego konserwatora zabytków, roboty mogą być wstrzymane na okres jednego miesiąca od dnia doręczenia decyzji, a przypadku, gdy zostanie odkryty zabytek posiadający wyjątkową wartość, wojewódzki konserwator zabytków może wydać decyzję o przedłużeniu okresu wstrzymania robót. Okres wstrzymania robót nie może być jednak dłuższy niż 6 miesięcy.

W świetle art. 35 ust. 1 ustawy z dnia 23 lipca 2003 r. o ochronie zabytków i opiece nad zabytkami, przedmioty będące zabytkami archeologicznymi odkrytymi, przypadkowo znalezionymi albo pozyskanymi w wyniku badań archeologicznych, jak również przedmioty będące zabytkami archeologicznymi, pozyskane w wyniku poszukiwań, przy użyciu wszelkiego rodzaju urządzeń elektronicznych i technicznych oraz sprzętu do nurkowania, stanowią własność Skarbu Państwa.

Miejsce przechowywania zabytków archeologicznych odkrytych, przypadkowo znalezionych albo pozyskanych w wyniku badań archeologicznych bądź poszukiwań, określa wojewódzki konserwator zabytków, przekazując je, w drodze decyzji, w depozyt muzeum lub innej jednostce organizacyjnej, za jej zgodą.

Zgodnie z art. 109c ww. ustawy za poszukiwanie bez pozwolenia albo wbrew warunkom pozwolenia ukrytych lub porzuconych zabytków, w tym przy użyciu wszelkiego rodzaju urządzeń elektronicznych i technicznych oraz sprzętu do nurkowania, grozi odpowiedzialność karna.

5.5 Dziedzictwo niematerialne

W rozumieniu Konwencji UNESCO, której tekst został przyjęty na 32 sesji Konferencji Generalnej UNESCO w październiku 2003 r., dziedzictwo niematerialne to zwyczaje, przekaz ustny, wiedza i umiejętności oraz związane z nimi przedmioty i przestrzeń kulturowa, które są uznane za część własnego dziedzictwa przez daną wspólnotę, grupę lub jednostki. Dziedzictwo niematerialne to rodzaj dziedzictwa, który jest przekazywany z pokolenia na pokolenie i ustawicznie odtwarzany przez wspólnoty i grupy w relacji z ich środowiskiem, historią i stosunkiem do przyrody. Dla danej społeczności dziedzictwo niematerialne jest źródłem poczucia tożsamości i ciągłości. Dziedzictwo niematerialne w rozumieniu wspomnianej wyżej Konwencji obejmuje:

- ✓ tradycje i przekazy ustne, w tym język jako narzędzie przekazu,
- ✓ spektakle i widowiska,
- ✓ zwyczaje, obyczaje i obchody świąteczne,
- ✓ wiedzę o wszechświecie i przyrodzie oraz związane z nią praktyki,
- ✓ umiejętności związane z tradycyjnym rzemiosłem.

Animatorem działań o charakterze kulturalnym w Gminie Mniów jest Urząd Gminy oraz Gminna Biblioteka Publiczna w Mniowie. Obie te inwestycje organizują szereg imprez kulturalnych skierowanych zarówno do osób młodych jak i starszych/samotnych. Przy Gminnej Bibliotece Publicznej działają dwie filie biblioteczne w Grzymałkowie i w Zaborowicach oraz cztery świetlice: w Cierchach, Mniowie, Rogowicach i Zaborowicach.

Na terenie Gminy Mniów funkcjonuje kilka organizacji społecznych (pozarządowych i grup nieformalnych), m.in.:

- ✓ Stowarzyszenie „Quo Vadis” w Mniowie,
- ✓ Stowarzyszenie Rozwoju Kultury i Sportu „Victoria Mniów”,
- ✓ Koło Gospodyń Wiejskich „Sasanki” w Mniowie,
- ✓ Stowarzyszenie „Aktywni Plus” w Mniowie,
- ✓ Koło Gospodyń Wiejskich „Żurawinki”,
- ✓ Stowarzyszenie "Razem dla wsi i szkoły",
- ✓ Stowarzyszenie „Wszyscy Razem” w Zaborowicach,
- ✓ Koło Gospodyń Wiejskich „Malmurki”,
- ✓ Fundacja „Aktywna Rodzina”,
- ✓ Koło Gospodyń Wiejskich "Pepiczanki".

5.6 Zabytki o najwyższym znaczeniu dla gminy

Najważniejsze znaczenie dla Gminy Mniów mają zabytki wpisane do rejestru zabytków województwa świętokrzyskiego, są to:

1. Kościół parafialny p.w. Stanisława Biskupa i Męczennika w Mniowie (rejestr zabytków nr A.425 z 15.01.1957 i z 15.02.1967).
2. Cmentarz parafialny w Mniowie (rejestr zabytków nr A.426 z 24.06.1992).
3. Cmentarz parafialny w Grzymałkowie (rejestr zabytków nr A.424 z 24.06.1992).
4. Zespół dworsko-parkowy w miejscowości Wólka Kłucka (rejestr zabytków A.427/1-3 z 22.08.1935, z 17.03.1947 i z 15.02.1967).

Cenny jest również zasób zabytkowy znajdujący się w gminnej ewidencji zabytków.

Szczegółowy opis zabytków występujących na terenie Gminy Mniów znajduje się w rozdziale 5.2.3. *Krajobraz kulturowy Gminy Mniów* na s. 28-31. Wymienione tam zabytki posiadają największe znaczenie dla krajobrazu kulturowego Gminy, są też bardzo ważne dla lokalnej społeczności.

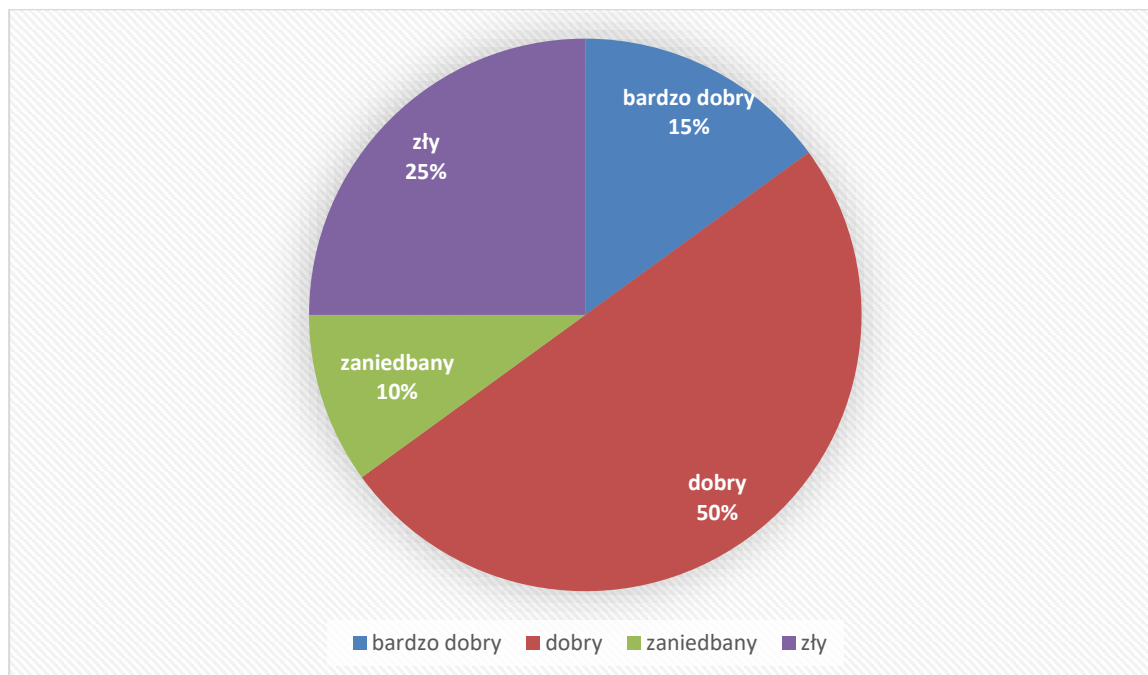
6. OCENA STANU DZIEDZICTWA KULTUROWEGO GMINY. ANALIZA SZANS I ZAGROŻEŃ

6.1 Ocena stanu dziedzictwa kulturowego gminy

Analizę stanu zachowania obiektów zabytkowych przeprowadzono w oparciu o Gminną Ewidencję Zabytków. Stan zachowania poszczególnych obiektów opiera się na ocenie zewnętrznych elementów bryły obiektów zabytkowych. Jako stan bardzo dobry przyjęto stan idealny estetycznie jak i konstrukcyjnie, będący najczęściej wynikiem niedawnego remontu, stan dobry w przyjętej ocenie odbiega od niego nieznacznymi zaburzeniami estetyki elewacji, przy stanie zaniedbanym ta estetyka pozostawia wiele do życzenia, przy stanie złym oprócz braku estetyki widoczne jest naruszenie konstrukcji ścian i poszycia dachu, a w przypadku ruiny doszło do całkowitego lub częściowego zburzenia zabytku.

Zabytków nieruchomych występujących w Gminnej Ewidencji Zabytków Gminy Mniów jest niewiele, łącznie 20 (tabela nr 1). Prezentują one w większości dobry stan zachowania. W złym stanie technicznym jest kościół parafialny (obecnie nieużytkowany) p.w. św. Michała Archanioła wraz z ogrodzeniem i kostnicą w miejscowości Grzymałków. Należałoby wykonać ekspertyzę konserwatorską obiektów wskazującą kierunki postępowania wraz z oszacowaniem kosztów. Zaniedbany jest zespół dworsko-parkowy w miejscowości Wólka Kłucka: dawny dwór oraz spichlerz obecnie są w stanie ruiny, park o zatartym układzie, zachowany fragmentarycznie. Postuluje się zabezpieczenie budynku dworu i spichlerza jako trwałej ruiny oraz zabezpieczenie obiektów przed dalszą dewastacją. Natomiast park wchodzący w skład zespołu wymaga pielęgnacji. Cmentarz choleryczny w miejscowości Podchyby również wymaga przeprowadzenia bieżących prac porządkowych (m.in. usunięcie samosiewów). Ponadto postuluje się o tablicę upamiętniającą, ewentualnie ogrodzenie terenu cmentarza.

Ryc. 3. Stan zachowania obiektów na terenie Gminy Mniów.



6.2 Analiza szans i zagrożeń

Analiza SWOT jest jednym z podstawowych narzędzi diagnostycznych. Określa ona cztery ważne elementy oceny: mocne i słabe strony, czyli pozytywne i negatywne warunki wewnętrzne oraz szanse i zagrożenia, czyli pozytywne i negatywne warunki zewnętrzne. Niniejsza analiza jest podstawą do określenia celów i kierunków działania gminy Smyków w zakresie ochrony zabytków.

Mocne strony:

- Istnienie obiektów i zespołów obiektów o znacznych wartościach architektonicznych, historycznych, artystycznych oraz o cennych walorach krajobrazowych, m.in. zespół kościoła p.w. św. Stanisława Biskupa i Męczennika w Mniowie, pozostałości zespołu dworsko-parkowego w Wólce Kłuckiej, cmentarze parafialne (Mniów, Grzymałków, Pieradła), cmentarz epidemiczny w miejscowości Podchyby.
- Zabytki w Gminnej Ewidencji Zabytków w większości w dobrym stanie technicznym.
- Prężnie działające Stowarzyszenia.
- Zespoły ludowe i twórcy ludowi.
- Dziedzictwo archeologiczne.
- Aktywnie działające: Urząd Gminy, Biblioteka Publiczna w Mniowie, świetlice gminne.
- Bliska odległość do miasta wojewódzkiego - Kielce.
- System informacji przestrzennej gminy <https://mniow.e-mapa.net/>

Słabe strony:

- Niewystarczający stan środków finansowych na ochronę zabytków.
- Niepełne wykorzystanie potencjału turystyczno-rekreacyjnego gminy.
- Brak Gminnego Centrum Kultury i Informacji.
- Brak zintegrowanego programu w zakresie stymulowania rozwoju i promocji turystycznej gminy.
- Brak dostatecznych działań w celu stworzenia charakterystycznych produktów regionalnych.

Szanse:

- Budowa/adaptacja obiektów mających na celu poprawienie rozwoju kulturalno - rekreacyjnego mieszkańców np. świetlic wiejskich/boisk sportowych.
- Nawiązanie stałej współpracy pomiędzy Stowarzyszeniami z terenu Gminy.
- Uwzględnienie problemów ochrony dziedzictwa kulturowego w studium uwarunkowań i kierunków zagospodarowania przestrzennego gminy oraz w miejscowych planach zagospodarowania przestrzennego.
- Możliwość korzystania z zewnętrznych środków finansowych na rzecz projektów rozwojowych Gminy, ze szczególnym uwzględnieniem funduszy Unii Europejskiej.
- Racjonalne wykorzystanie zasobów przyrodniczo-turystycznych gminy.
- Korzystne warunki dla rozwoju gospodarstw agroturystycznych.
- Zwiększenie świadomości mieszkańców w zakresie ważności znaczenia ochrony i opieki nad zabytkami i wartości dziedzictwa kulturowego.
- Zwiększenie środków budżetowych Gminy na działania związane z ochroną zabytków.
- Szersza promocja walorów kulturowych Gminy.
- Tworzenie nowych projektów i produktów turystycznych w oparciu o istniejące zasoby.
- Wykorzystanie nowoczesnych narzędzi komunikacji (Internet, bazy informacji turystycznej) dla popularyzacji walorów przyrodniczych, krajobrazowych i zasobów dziedzictwa kulturowego Gminy.
- Systematyczne opracowywanie aktualizacji dokumentów na poziomie gminy, w tym GEZ.
- Archeologiczne badania na terenach realizowanych lub przewidzianych do inwestycji.
- Zwiększenie wskaźnika pokrycia gminy planami zagospodarowania przestrzennego, w których zawarte będą ustalenia dotyczące zasad ochrony zabytków.

Zagrożenia:

- Pogarszanie się stanu technicznego zabytków.
- Bardzo wysokie koszty remontów obiektów zabytkowych.
- Rosnące koszty renowacji i konserwacji obiektów zabytkowych.
- Wysokie koszty zachowania odrestaurowanych zabytków, konieczność poniesienia dużych nakładów na rewitalizację obiektów zabytkowych.
- Niedostatek środków publicznych na rewitalizację.
- Zacieranie walorów historycznych obiektów zabytkowych przez przypadkowe przebudowy i modernizacje powodujące ich dewaloryzację.
- Akty wandalizmu.
- Występowanie zagrożeń zewnętrznych: pożary, powódzie.

7. ZAŁOŻENIA PROGRAMOWE

Celem niniejszego programu, opracowanego w oparciu o Gminną Ewidencję Zabytków, jest stworzenie wieloletniej strategii ochrony zabytków znajdujących się na terenie Gminy Mniów. Misją gminy, w kontekście zachowania i ochrony jej dziedzictwa kulturowego jest: **"świadome kształtowanie krajobrazu kulturowego, poprawa stanu zachowania obiektów zabytkowych, a także racjonalne wykorzystanie istniejących zasobów dla rozwoju społeczno-gospodarczego gminy"**.

Gminny Program Opieki nad Zabytkami służy ochronie i wykorzystaniu lokalnych zasobów dziedzictwa kulturowego w różnych dziedzinach życia społecznego. Realizacja wyznaczonych celów wymaga przede wszystkim zmiany w świadomości, szczególnie w obszarze odpowiedzialności jednostki samorządu terytorialnego, podmiotów, instytucji i sfer funkcjonalnych, które odpowiadają za ochronę środowiska kulturowego i naturalnego, za ład i zagospodarowanie przestrzenne, a także wyznaczone kierunki rozwoju gminy. Ważne jest także, aby właściciele zabytkowych obiektów, zmienili swoje podejście, przyczyniając się w ten sposób do poprawy stanu zachowania wszelkich dóbr środowiska kulturowego i naturalnego.

Za podstawowe cele programu opieki nad zabytkami należy przyjąć te wynikające z art. 87 ustawy z dnia 23 lipca 2003 r. o ochronie zabytków i opieki nad zabytkami, a więc:

- włączenie problemów ochrony zabytków do systemu zadań strategicznych, wynikających z koncepcji przestrzennego zagospodarowania kraju.
- uwzględnianie uwarunkowań ochrony zabytków, w tym krajobrazu kulturowego i dziedzictwa archeologicznego, łącznie z uwarunkowaniami ochrony przyrody i równowagi ekologicznej i konsekwentne oraz planowe realizowanie zadań kompetencyjnych samorządu dotyczących opieki nad zabytkami jako potwierdzenie uznania znaczenia dziedzictwa kulturowego dla rozwoju gminy.
- zahamowanie procesów degradacji zabytków i doprowadzenie do poprawy stanu ich zachowania.
- wyeksponowanie poszczególnych zabytków oraz walorów krajobrazu kulturowego.
- podejmowanie działań zwiększających atrakcyjność zabytków dla potrzeb społecznych, turystycznych i edukacyjnych oraz wykreowanie wizerunku gminy poprzez: podejmowanie działań sprzyjających wytworzeniu lokalnej tożsamości mieszkańców, wspieranie aktywności mieszkańców mającej na celu poszanowanie dziedzictwa kulturowego, edukację w zakresie miejscowego dziedzictwa kulturowego.
- wspieranie inicjatyw sprzyjających wzrostowi środków finansowych na opiekę nad zabytkami.
- określenie warunków współpracy z właścicielami zabytków, eliminujących sytuacje konfliktowe związane z wykorzystywaniem tych zabytków.
- podejmowanie przedsięwzięć umożliwiających tworzenie miejsc pracy związanych z opieką nad zabytkami.

7.1 Priorytety i kierunki działań programu opieki nad zabytkami

Poniżej przedstawiono priorytety i zadania Programu Opieki nad Zabytkami Gminy Mniów na lata 2023-2026.

PRIORYTET 1 OCHRONA I REWALORYZACJA DZIEDZICTWA KULTUROWEGO	
Kierunki działań:	Zadania:
1.1. Zahamowanie procesu degradacji zabytków i doprowadzenie do poprawy stanu ich	1.1.1. Monitoring stanu zachowania zabytków będących własnością Gminy: <ul style="list-style-type: none">✓ przegląd stanu technicznego obiektów,✓ wyznaczenie obiektów, dla których niezbędny jest remont/konserwacja,✓ opracowanie planu remontów. 1.1.2. Prowadzenie prac remontowo-konserwatorskich zabytków stanowiących własność gminy, w miarę posiadanych do dyspozycji środków finansowych w budżecie oraz pozyskanych ze źródeł zewnętrznych.
	1.1.3. Współpraca z Wojewódzkim Konserwatorem Zabytków.

<p>zachowania</p>	<p>1.1.4. Wspomaganie działań rewaloryzacyjnych i rewitalizacyjnych zdegradowanych cennych obiektów i obszarów o znaczeniu historycznym nie będących własnością gminy (zespół kościoła parafialnego w Grzymałkowie, zespół dworsko-folwarczny w Wólce Kluckiej).</p> <p>1.1.5. Intensyfikacja starań o uzyskanie zewnętrznych środków finansowania.</p> <p>1.1.6. Coroczne przeznaczanie środków z budżetu Gminy na dotacje na renowację zabytków wpisanych do rejestru zabytków.</p> <p>1.1.7. W przypadku uchwalania nowych miejscowych planów zagospodarowania niezbędne jest uwzględnianie postulatów ochrony dziedzictwa kulturowego.</p> <p>1.1.8. Sprawowanie opieki nad zabytkowymi cmentarzami na terenie Gminy (szczególnie tych w złym stanie – cmentarz choleryczny w miejscowości Podchyby), poprzez:</p> <ul style="list-style-type: none"> ✓ prace pielęgnacyjne i porządkujące, ✓ usuwanie roślinności zielonej oraz samosiewek drzew, ✓ oznakowanie obiektów (cmentarz choleryczny - Podchyby), ✓ renowację zabytkowych nagrobków, ✓ zaznaczenie cmentarzy w miejscowych planach zagospodarowania przestrzennego ✓ zwracanie szczególnej uwagi na obowiązek otaczania opieką miejsc grzebalnych, niezależnie od pochodzenia i wyznania osób tam spoczywających. <p>➤ Rewaloryzacja zespołów zabytkowej zieleni. Z uwzględnieniem starodrzewa na terenie cmentarzy parafialnych (Mniów, Grzymałków, Pieradła), nieczynnych cmentarzy (cmentarz przykościelny - Mniów, cmentarz choleryczny - Podchyby, cmentarz wojenny – Mniów Raszówka), zespołów podworskich (park w zespole dworsko-parkowym w Wólce Kluckiej), alei wzdłuż ciągów komunikacyjnych.</p> <p>➤ Ochrona stanowisk archeologicznych:</p> <ul style="list-style-type: none"> ✓ wskazanie lokalizacji w dokumentach planowania przestrzennego, ✓ prowadzenie wszelkich działań inwestycyjnych po przeprowadzeniu nadzoru archeologicznego lub badań wykopaliskowych.
<p>1.2. Podejmowanie działań zwiększających atrakcyjność zabytków na potrzeby społeczne, turystyczne i edukacyjne</p>	<p>1.2.1. Wykorzystanie walorów zabytkowych, kulturowych i przyrodniczych w materiałach promocyjnych jako czynnika wpływającego na rozwój gminy.</p> <p>1.2.2. Upowszechnianie wiedzy o zasobach kulturowych gminy oraz jej walorach turystycznych na stronie internetowej oraz innych dostępnych środkach masowego przekazu.</p> <p>1.2.3. Tworzenie i promowanie szlaków turystycznych, ścieżek dydaktycznych, rowerowych, których atrakcją są obiekty zabytkowe.</p> <p>1.2.4. Oznakowanie zabytków wraz z podaniem podstawowych informacji historycznych o obiektach, określenie zasad i konsekwentne ich wdrażanie w zakresie umieszczania szyldów i reklam na obiektach zabytkowych, w tym poprzez zapisy w miejscowych planach zagospodarowania przestrzennego,</p> <p>1.2.5. Iluminacja świetlna najważniejszych zabytków gminy.</p>
<p>1.3. Zintegrowana ochrona dziedzictwa kulturowego i środowiska przyrodniczego</p>	<p>1.3.1. Sporządzenie Miejscowych Planów Zagospodarowania Przestrzennego dla całości gminy oraz uwzględnienie w nich obiektów zabytkowych znajdujących się w Gminnej Ewidencji Zabytków.</p>

PRIORYTET 2: BADANIA I DOKUMENTACJA DZIEDZICTWA KULTUROWEGO ORAZ PROMOCJA I EDUKACJA SŁUŻĄCA BUDOWANIU TOŻSAMOŚCI LOKALNEJ	
Kierunki działań:	Zadania:
2.1. Specjalistyczne rozpoznanie badawcze poszczególnych obiektów, zespołów oraz obszarów zabytkowych	<p>2.2.1. Zadania dla Gminnej Ewidencji Zabytków:</p> <ul style="list-style-type: none"> ✓ zakładanie nowych kart adresowych w uzgodnieniu z Wojewódzkim Urzędem Ochrony Zabytków dla zabytków dotychczas nierozpoznanych i nie uwzględnionych w ewidencji, a istotnych dla obrazu dziedzictwa kulturowego na terenie gminy, ✓ systematyczne uzupełnianie kart adresowych o uzyskane nowe dane i aktualizowaną w przypadku zmian w wyniku rozbiórek i remontów dokumentację fotograficzną, ✓ propozycje skreślenia z ewidencji obiektów nieistniejących oraz takich, które utraciły cechy zabytkowe w wyniku modernizacji, ✓ udostępnianie opracowanych kart adresowych do celów projektowych i badawczych dla służb i podmiotów opracowujących wszelkie plany zagospodarowania przestrzennego czy inne programy: np. rewitalizacyjne, opieki nad zabytkami, ✓ sporządzenie sprawozdanie z realizacji założeń Gminnego Programu Opieki nad Zabytkami (zgodnie z art. 87 Ustawy z dnia 23 lipca 2003 r. o ochronie zabytków i opiece nad zabytkami), ✓ zamieszczenie wykazu GEZ i Gminnego Programu Opieki nad Zabytkami na stronie internetowej Urzędu Gminy. <p>2.2.2. Walka z samowolami budowlanymi.</p>
2.2. Edukacja i popularyzacja wiedzy o regionalnym dziedzictwie kulturowym i promocja walorów krajobrazowych gminy	<p>2.2.1. Udostępnianie informacji o zabytkach i działaniach promocyjnych na stronie internetowej Urzędu Gminy.</p> <p>2.2.2. Informowanie właścicieli obiektów zabytkowych o możliwości pozyskiwania środków na odnowę zabytków wpisanych do rejestru zabytków.</p> <p>2.2.3. Współorganizowanie wszelkiego rodzaju wystaw poświęconych historii oraz ochronie obiektów zabytkowych gminy.</p> <p>2.2.4. Organizowanie konkursów artystycznych poruszających tematykę zabytków.</p> <p>2.2.5. Publikacja wydawnictw poświęconych zabytkom, ludziom związanym z Gminą, itp.</p> <p>2.2.6. Promocja obiektów zabytkowych podczas uroczystości na terenie Gminy.</p> <p>2.2.7. Wydawanie i wspieranie publikacji, folderów promocyjnych, przewodników poświęconych problematyce dziedzictwa kulturowego Gminy.</p> <p>2.2.8. Opracowanie internetowej Mapy Zabytków Gminy.</p> <p>2.2.9. Aktualizacja internetowej bazy danych o obiektach posiadających wartość zabytkową znajdujących się na terenie gminy.</p> <p>2.2.10. Nagłaśnianie, promowanie i informowanie lokalnej społeczności, o ważnych odkryciach konserwatorskich i archeologicznych, w celu budowania tożsamości historycznej oraz kreowania właściwych zachowań wobec dziedzictwa kulturowego.</p>

Priorytet 3: ZWIĘKSZENIE ATRAKCYJNOŚCI TURYSTYCZNEJ GMINY W OPARCIU O DZIEDZICTWO KULTUROWE I WARTOŚCI KRAJOBRAZOWE I PRZYRODNICZE	
Kierunki działań:	Zadania:
3.1. Tworzenie oferty turystycznej uwzględniającej walory kulturowe i przyrodnicze terenu	3.1.1. Nawiązywanie współpracy z władzami powiatu i województwa w celu włączenia oferty turystycznej gminy w system o większym zasięgu. 3.1.2. Udział w targach turystycznych
3.2. Utworzenie systemu informacji turystycznej	3.2.1. Stworzenie systemu informacji wizualnej w formie tablic informacyjnych dotyczących najważniejszych obiektów historycznych i przyrodniczych znajdujących się na terenie gminy. 3.2.2. Opracowanie tablic informacyjnych dotyczących szlaków turystycznych, ścieżek dydaktycznych i tras rowerowych wyznaczonych na terenie gminy. 3.2.3. Opracowanie przewodnika turystycznego uwzględniającego krajobraz kulturowy i przyrodniczy gminy. 3.2.4. Opracowanie folderów, informatorów i innych wydawnictw na temat dziedzictwa kulturowego i przyrodniczego gminy.

8. INSTRUMENTARIUM REALIZACJI GMINNEGO PROGRAMU OPIEKI NAD ZABYTKAMI

Podmiotem odpowiedzialnym za realizację Programu Opieki nad Zabytkami Gminy Mniów jest Wójt gminy. Do osiągnięcia celu i efektywnego wykonywania zadań w nim określonych służą pomocą następujące instrumenty:

- instrumenty prawne - wynikające z przepisów prawnych (ustaw i przepisów wykonawczych), uchwał Rady Gminy, np. dotyczących zmian miejscowych planów zagospodarowania przestrzennego, tworzenia parków kulturowych, wnioskowanie o wpis do rejestru zabytków obiektów będących własnością gminy, wykonywanie decyzji administracyjnych, np. wojewódzkiego konserwatora zabytków czy uchwalenie zasad i trybu udzielania dotacji na prace konserwatorskie przy zabytkach;
- instrumenty finansowe - dotacje, subwencje, dofinansowania, nagrody, zachęty finansowe lub ulgi podatkowe dla właścicieli i posiadaczy obiektów zabytkowych, korzystanie z funduszy europejskich;
- instrumenty kontrolne - aktualizacja Gminnej Ewidencji Zabytków, monitoring stanu zachowania dziedzictwa kulturowego oraz monitoring stanu zagospodarowania przestrzennego, sporządzanie co dwa lata sprawozdania z realizacji *Programu* oraz aktualizacja *Programu* związana z ustawowym 4-letnim okresem obowiązywania, dostosowania go do zmieniających się zapisów prawnych oraz możliwości finansowania;
- instrumenty koordynacji - realizacje projektów i programów dotyczących ochrony dziedzictwa kulturowego zapisanych w wojewódzkich, powiatowych i gminnych strategiach, planach rozwoju lokalnego itp., współpraca z ośrodkami naukowymi i akademickimi, współpraca z organizacjami pozarządowymi, kościołami i związkami wyznaniowymi w zakresie ochrony i opieki nad zabytkami;
- instrumenty społeczne - działania edukacyjne, promocyjne, współdziałanie z organizacjami pozarządowymi, działania prowadzące do tworzenia miejsc pracy związanych z opieką nad zabytkami, kulturą, turystyką, współpraca ze społecznymi opiekunami zabytków (powoływanie nowych).

9. ZASADY OCENY REALIZACJI GMINNEGO PROGRAMU OPIEKI NAD ZABYTKAMI

Proces osiągnięcia celów wytyczonych w Programie Opieki nad Zabytkami dla Gminy Mniów będzie monitorowany poprzez analizę stopnia jej realizacji.

Analiza ta będzie dokonywana każdorazowo przez Wójta gminy, zgodnie z ustaleniami art. 87 ust. 5 ustawy z dnia 23 lipca 2003 r. o ochronie zabytków i opiece nad zabytkami.

Z realizacji programów zarząd województwa, powiatu i wójt (burmistrz, prezydent miasta) sporządza, co 2 lata, sprawozdanie, które przedstawia się odpowiednio sejmikowi województwa, radzie powiatu lub radzie gminy.

Wykonanie sprawozdania powinna poprzedzić ocena poziomu realizacji gminnego programu uwzględniająca: wykonanie zadań przyjętych do realizacji w okresie czteroletnim obowiązywania gminnego programu opieki nad zabytkami oraz efektywność ich wykonania.

Ocena poziomu realizacji Programu winna uwzględniać m.in.:

- bieżący monitoring Gminnej Ewidencji Zabytków uwzględniający informacje o stanie zachowania obiektów, zmianach lokalizacyjnych, zmianach stosunków własnościowych,
- ocenę zaawansowania prac związanych z rewitalizacją obiektów zabytkowych,
- ocenę prac związanych z opracowaniem aktów prawa miejscowego dla terenów o wysokich wartościach kulturowych,
- ocenę aktywności kulturalnej lokalnej społeczności, w tym ocena przedsięwzięć folklorystycznych i zainteresowań tradycyjnym rękodziełem,
- ocenę aktywności placówek kulturalnych (świetlice wiejskie, biblioteki),
- ocenę wykorzystania i funkcjonowania szlaków turystycznych oraz towarzyszącej im infrastruktury,
- ocenę realizacji programu edukacji i promocji zabytków, w tym z wykorzystaniem nowoczesnych technik informatycznych,
- ocenę rozwoju bazy agroturystycznej,
- ocenę kontaktów z właścicielami obiektów w zakresie działań zmierzających do rewitalizacji obiektów zabytkowych.

Po przyjęciu przez Radę Gminy treści Programu w drodze uchwały należy udostępnić dokument do publicznej wiadomości na gminnej stronie internetowej. Program należy sukcesywnie analizować oraz uzupełniać, uwzględniając zmieniające się uwarunkowania prawne, kulturowe i społeczne.

Realizowanie założeń Programu opieki nad zabytkami dla Gminy będzie wymagało współpracy nie tylko osób odpowiedzialnych za wdrożenie działań wynikających z celów tego dokumentu, ale także aktywizacji właścicieli, użytkowników obiektów zabytkowych, organizacji pozarządowych, grup społecznego działania, środowisk naukowych itp.

Mając na uwadze dobro ogółu należy dołożyć starań, aby wytyczone cele zostały realizowane. Gmina i podległe jej jednostki zobowiązują się prowadzić działalność informacyjną i popularyzatorską w zakresie dziedzictwa kulturowego gminy.

10. ŹRÓDŁA FINANSOWANIA GMINNEGO PROGRAMU OPIEKI NAD ZABYTKAMI

Zgodnie z obowiązującą ustawą o ochronie zabytków i opiece nad zabytkami, dbałość o zabytek polega między innymi na zapewnieniu warunków do dokumentowania zabytku, popularyzacji wiedzy o nim, prowadzeniu prac konserwatorskich, restauratorskich i robót budowlanych oraz utrzymaniu zabytku i jego otoczenia w jak najlepszym stanie. Finansowanie tych działań jest obowiązkiem nie tylko właściciela zabytku, lecz także każdego podmiotu mającego tytuł prawny do zabytku, tj. osób fizycznych, jednostek organizacyjnych, a więc trwałych zarządców, użytkowników wieczystych. Dla jednostki samorządu terytorialnego, posiadającej tego rodzaju tytuł prawny do obiektu, opieka nad zabytkiem jest zadaniem własnym. Ochrona zabytków i opieka nad nimi, a także wszelkie działania związane ze zmianą ich funkcji w przestrzeni publicznej oraz ich popularyzacją i udostępnianiem społecznym, mogą być finansowane z różnych źródeł w zależności od typu działań.

Niniejszy rozdział wskazuje możliwości w zakresie pozyskiwania dodatkowych środków ze źródeł pozabudżetowych. Ważne jest, by władze gminy z własnej inicjatywy podjęły próbę wygospodarowania w budżecie środków przeznaczonych na realizację zapisów GPOnZ. Tym bardziej, że znaczna część źródeł zewnętrznych wymaga zapewnienia wkładu własnego w finansowanych przez nie projektach. Główny obowiązek związany z opieką, ochroną oraz finansowaniem wszelkich prac konserwatorskich lub robót budowlanych, spoczywa na właścicielach i użytkownikach obiektów zabytkowych.

Źródła zewnętrznego finansowania można podzielić następująco:

Źródła krajowe:

- dotacje Ministra Kultury i Dziedzictwa Narodowego;
- dotacje wojewódzkiego konserwatora zabytków;
- dotacje wojewódzkie i powiatowe;
- dotacje gminne;
- dotacje Ministra Administracji i Cyfryzacji - fundusz kościelny;
- Fundusz Termomodernizacji i Remontów;
- Wojewódzki Fundusz Ochrony Środowiska i Gospodarki Wodnej;
- Narodowy Fundusz Ochrony Środowiska i Gospodarki Wodnej (NFOŚiGW);
- programy operacyjne Ministerstwa Kultury i Dziedzictwa Narodowego;
- promesa Ministra Kultury i Dziedzictwa Narodowego;
- fundusze od fundacji;
- Narodowy Fundusz Ochrony Zabytków.

Źródła zagraniczne:

- źródła unijne w ramach funduszy strukturalnych, m.in. RPO, POIiS;
- źródła z programu Polska Cyfrowa PO PC 2014 - 2020;
- źródła pozaunijne - Mechanizm Norweski i Mechanizm Finansowy EOG.

Źródła krajowe

Rozporządzenie Ministra Kultury z dnia 6 czerwca 2005 roku „W sprawie udzielania dotacji celowej na prace konserwatorskie, restauratorskie i roboty budowlane przy zabytku wpisanym do rejestru zabytków” (Dz. U. z 2014 r. poz. 399 ze zm.) reguluje sprawy związane z dofinansowaniem prac przy obiektach zabytkowych. Dotacja może zostać udzielona osobie fizycznej, jednostce samorządu terytorialnego lub innej jednostce organizacyjnej będącej właścicielem bądź posiadaczem zabytku wpisanego do rejestru lub posiadającej taki zabytek w trwałym zarządzie. Udzielana jest na wykonanie prac konserwatorskich, restauratorskich i robót budowlanych, planowanych do przeprowadzenia w roku złożenia wniosku lub następnym, bądź na zasadzie refundacji poniesionych już nakładów przed upływem 3 lat po wykonaniu prac. W przypadku refundacji kosztów prac wniosek powinien być złożony w roku następującym po roku, w trakcie którego zakończono wszystkie prace konserwatorskie i roboty budowlane podlegające dofinansowaniu

Wykaz działań, które mogą być finansowane określa art. 77 ustawy o ochronie zabytków i opiece nad zabytkami. Dotacja na prace konserwatorskie, restauratorskie i roboty budowlane może obejmować wyłącznie nakłady konieczne poniesione na przeprowadzenie następujących działań:

- ✓ sporządzenie ekspertyz technicznych i konserwatorskich;
- ✓ przeprowadzenie badań konserwatorskich lub architektonicznych;
- ✓ wykonanie dokumentacji konserwatorskiej;
- ✓ opracowanie programu prac konserwatorskich i restauratorskich;
- ✓ wykonanie projektu budowlanego zgodnie z przepisami prawa budowlanego;
- ✓ sporządzenie projektu odtworzenia kompozycji wnętrza;
- ✓ zabezpieczenie, zachowanie i utrwalenie substancji zabytku;
- ✓ stabilizację konstrukcyjną części składowych zabytku lub ich odtworzenie w zakresie niezbędnym dla zachowania tego zabytku;
- ✓ odnowienie lub uzupełnienie tynków i okładzin architektonicznych albo ich całkowite odtworzenie, z uwzględnieniem charakterystycznej dla tego zabytku kolorystyki;
- ✓ odtworzenie zniszczonej przynależności zabytku, jeżeli odtworzenie to nie przekracza 50% oryginalnej substancji tej przynależności;
- ✓ odnowienie lub całkowite odtworzenie okien, w tym ościeżnic i okiennic, zewnętrznych drzwi i drzwi, więźby dachowej, pokrycia dachowego, rynien i rur spustowych;
- ✓ modernizację instalacji elektrycznej w zabytkach drewnianych lub w zabytkach, które posiadają oryginalne, wykonane z drewna części składowe i przynależności;
- ✓ wykonanie izolacji przeciwwilgociowej;
- ✓ uzupełnianie narysów ziemnych dzieł architektury obronnej oraz zabytków archeologicznych nieruchomych o własnych formach krajobrazowych;
- ✓ działania zmierzające do wyeksponowania istniejących, oryginalnych elementów zabytkowego układu parku lub ogrodu;
- ✓ zakup materiałów konserwatorskich i budowlanych, niezbędnych do wykonania prac robót przy zabytku wpisanym do rejestru;
- ✓ zakup i montaż instalacji przeciwwłamaniowej oraz przeciwpożarowej i odgromowej.

Dotacja udzielana jest w wysokości do 50% nakładów koniecznych na wykonanie powyższych działań. Natomiast wysokość dotacji może zostać zwiększona, nawet do 100% nakładów koniecznych, w wypadku, jeżeli:

- ✓ zabytek posiada wyjątkową wartość historyczną, artystyczną lub naukową,
- ✓ wymaga przeprowadzenia złożonych pod względem, technologicznym prac konserwatorskich, restauratorskich lub robót budowlanych,
- ✓ stan zachowania zabytku wymaga niezwłocznego podjęcia prac konserwatorskich, restauratorskich lub robót budowlanych.

Łączna kwota dotacji na prace konserwatorskie, restauratorskie lub roboty budowlane przy zabytku wpisanym do rejestru, udzielonych przez ministra do spraw kultury i ochrony dziedzictwa narodowego, Wojewódzkiego Konserwatora Zabytków bądź organ stanowiący miasta, powiatu lub samorządu województwa, nie może przekraczać wysokości 100 % nakładów koniecznych na wykonanie tych prac lub robót.

• Dotacje Wojewódzkiego Konserwatora Zabytków

Udzielane są w celu poprawy stanu zachowania zabytków poprzez ochronę i zachowanie materialnego dziedzictwa kulturowego, konserwację i rewaloryzację zabytków, udostępnianie zabytków na cele publiczne. Kwalifikują się prace prowadzone przy zabytku wpisanym do rejestru zabytków, realizowane bez udziału środków europejskich. Planowane w roku udzielenia dotacji lub prowadzone w okresie trzech lat poprzedzających rok złożenia wniosku (refundacja). Uprawnionymi wnioskodawcami są jednostki posiadające tytuł prawny do zabytku wynikający z prawa własności, użytkownika wieczystego, trwałego zarządu, ograniczonego prawa rzeczowego albo stosunku zobowiązaniowego.

Zasady udzielania dotacji:

- ✓ dofinansowanie może obejmować jedynie nakłady konieczne na prace określone w art. 77 ustawy o ochronie zabytków i opiece nad zabytkami,

- ✓ dofinansowanie może być udzielone do wysokości 50 % nakładów koniecznych. W wyjątkowych wypadkach (wyjątkowa wartość historyczna, artystyczna lub naukowa obiektu, wymagane przeprowadzenie złożonych technologicznie robót, stan zachowania zabytku wymaga natychmiastowej interwencji) dofinansowanie może stanowić 100 % wartości robót.

Środki Świętokrzyskiego Wojewódzkiego Konserwatora Zabytków. Zasady udzielania dotacji określa Ustawa o ochronie zabytków i opiece nad zabytkami oraz Rozporządzenie Ministra Kultury z dnia 6 czerwca 2005 r. w sprawie udzielania dotacji celowej na prace konserwatorskie, restauratorskie i roboty budowlane przy zabytku wpisanym do rejestru zabytków. Wniosek należy złożyć do 28 lutego każdego roku, w którym ma być udzielona dotacja na dofinansowanie prac, które zostaną przeprowadzone lub do 30 czerwca, w którym dotacja ma być udzielona na dofinansowanie prac przeprowadzonych w okresie 3 lat poprzedzających rok złożenia wniosku. Została ponadto opracowana Instrukcja w sprawie przyjmowania i rozpatrywania wniosków oraz udzielania i rozliczania dotacji celowej udzielanej przez ŚWKZ na prace konserwatorskie, restauratorskie i roboty budowlane przy zabytku wpisanym do rejestru zabytków województwa świętokrzyskiego.

- Dotacje wojewódzkie i powiatowe

Dofinansowanie prac przy zabytku wpisanym do rejestru zabytków odbywa się na podstawie art. 81 ustawy o ochronie zabytków i opiece nad zabytkami oraz na podstawie uchwały Sejmiku Województwa (Powiatu) w sprawie trybu i zasad przyznawania dotacji celowej na prace konserwatorskie, restauratorskie i roboty budowlane.

- Środki Województwa Świętokrzyskiego.

Samorząd Województwa Świętokrzyskiego udziela dotacji celowych na prace konserwatorskie i budowlane w drodze konkursu. Zasady i tryb udzielania dotacji określa uchwała nr XXXVIII/512/21 Sejmiku Województwa Świętokrzyskiego z dnia 22 listopada 2021 r. w sprawie zasad udzielania dotacji z budżetu samorządu województwa na prace konserwatorskie, restauratorskie lub roboty budowlane przy zabytku wpisanym do rejestru zabytków, położonym na obszarze Województwa Świętokrzyskiego.

- Środki Powiatu Kieleckiego.

Zasady udzielania dotacji określa uchwała Nr XXVIII/14/2021 Rady Powiatu w Kielcach z dnia 18 marca 2021 r. w sprawie określenia zasad udzielania dotacji na dofinansowanie prac konserwatorskich, restauratorskich lub robót budowlanych przy zabytku wpisanym do rejestru zabytków lub znajdującym się w gminnej ewidencji zabytków.

- Dotacje gminne

Zgodnie z art. 81 ustawy o ochronie zabytków i opiece nad zabytkami oraz zgodnie z ustawą z dnia 8 marca 1990 r. o samorządzie gminnym finansowanie prac konserwatorskich, restauratorskich i robót budowlanych przy zabytkach jest również obowiązkiem jednostki samorządu terytorialnego szczebla gminnego. Dla jednostki samorządu terytorialnego, posiadającej tytuł prawny do obiektu, opieka nad zabytkiem jest ponadto jej zadaniem własnym.

- Dotacje Ministra Administracji i Cyfryzacji - fundusz kościelny

Środki Funduszu Kościelnego można przeznaczyć na remonty i konserwacje obiektów sakralnych o wartości zabytkowej (art. 9 ust. 1 ustawy z dnia 20 marca 1950 i § 1 rozporządzenia Rady Ministrów z dnia 23 sierpnia 1990 r. w sprawie rozszerzenia celów Funduszu Kościelnego, Dz. U. nr 61 poz. 354). Dotacja mogą być objęte podstawowe prace zabezpieczając obiekt: remonty dachów, stropów, ścian i elewacji, osuszanie, odgrzybianie, izolacja, wymiana stolarki okiennej i drzwiowej, instalacji elektrycznej, odgromowej, przeciwwłamaniowej i przeciwpożarowej.

- Rada Ochrony Pamięci Walk i Męczeństwa

Rada Ochrony Pamięci Walk i Męczeństwa została powołana przez Sejm RP ustawą z 2 lipca 1947 r. Jest ona jedynym w Polsce organem państwowym inicjującym i koordynującym działalność

związaną z upamiętnianiem historycznych wydarzeń i miejsc oraz postaci w dziejach walk i męczeństwa narodu polskiego w kraju i zagranicą, a także walk i męczeństwa innych narodów na terytorium Polski. Na stronie internetowej znajdują się wnioski między innymi na dofinansowanie Rady Ochrony Pamięci Walk i Męczeństwa na wykonanie prac remontowych na cmentarzach, kwaterach i mogiłach wojennych oraz wniosków o środki finansowe na wykonanie pomników, tablic pamiątkowych lub remonty już istniejących upamiętnień.

- Rządowy program ograniczania przestępczości i aspołecznych zachowań „Razem Bezpieczniej”

Rządowy Program Ograniczania Przestępczości i Aspołecznych Zachowań program pn. „Razem bezpiecznie” został przyjęty przez Radę Ministrów w dniu 18 listopada 2006 r. Program łączy działania Policji, administracji rządowej i samorządowej oraz partnerów społecznych, zainteresowanych poprawą bezpieczeństwa i porządku publicznego. Jednym z podstawowych założeń programu jest przekonanie obywateli do nawiązania trwałego, stałego, naturalnego partnerstwa z Policją oraz innymi instytucjami ochrony bezpieczeństwa i porządku publicznego. Szereg przedsięwzięć realizowanych w ramach programu wpisuje się w zadania poszczególnych jednostek i może być realizowana w ramach bieżącej działalności.

Określono w nim obszary działania programu i kierunki aktywności zaangażowanych podmiotów:

- ✓ bezpieczeństwo w miejscach publicznych i w miejscu zamieszkania,
- ✓ przemoc w rodzinie,
- ✓ bezpieczeństwo w szkole,
- ✓ bezpieczeństwo w środkach komunikacji publicznej,
- ✓ bezpieczeństwo w ruchu drogowym,
- ✓ bezpieczeństwo w działalności gospodarczej,
- ✓ ochrona dziedzictwa narodowego.

W ramach obszaru Ochrona dziedzictwa narodowego określono następujący problem: systematyczne niszczenie dziedzictwa narodowego w całym kraju, zwłaszcza drewnianych zabytkowych kościołów, skutkujące utratą dóbr (kradzież, zniszczenie, zaginięcie, nielegalny wywóz, pożary), dla którego wyznaczono następujące zadania:

- ✓ podejmowanie międzyinstytucjonalnych skoordynowanych inicjatyw w celu ochrony zabytków, między innymi wspólne inspekcje i kontrole obiektów ze zgromadzonymi dobrami kultury, prowadzone przez przedstawicieli Wojewódzkich Konserwatorów Zabytków, Policji i Państwowej Straży Pożarnej;
- ✓ upowszechnianie nowoczesnych technicznych środków zabezpieczeń (wraz z monitoringiem) zarówno na wypadek klęsk żywiołowych, jak i przestępczej działalności człowieka, np. kradzieży, dewastacji;
- ✓ kontynuowanie systemowej rejestracji zbiorów, wraz z dokumentacją fotograficzną i opisową, z uwzględnieniem znakowania obiektów ruchomych;
- ✓ przeprowadzanie szkoleń, wydawanie publikacji, współpraca z wyspecjalizowanymi strukturami resortu kultury i ochrony dziedzictwa narodowego, stowarzyszeniami, towarzystwami itd.;
- ✓ poprawa wymiany informacji o skradzionych i poszukiwanych zabytkach, w oparciu o przepis art. 23 ust. 2 ustawy z dnia 23 lipca 2003 r. o ochronie zabytków i opiece nad zabytkami;
- ✓ stworzenie centralnego systemu informacji o wydanych pozwoleniach na wywóz zabytków za granicę;
- ✓ podjęcie działań nad stworzeniem w strukturach organów ścigania specjalistycznej komórki do zwalczania przestępczości przeciwko zabytkom.

- Programy operacyjne Ministra Kultury i Dziedzictwa Narodowego

Jednym z najważniejszych źródeł finansowania zadań związanych z ochroną i opieką zabytków są środki budżetu państwa będące w dyspozycji Ministra Kultury i Dziedzictwa Narodowego, który corocznie ogłasza stosowne konkursy.

- Program „Infrastruktura kultury”

Celem programu jest poprawa warunków funkcjonowania instytucji i obiektów kultury. Przedmiotem dofinansowania mogą być modernizacje i remonty obiektów przeznaczonych na działalność kulturalną i edukacyjną, w zakresie kultury oraz przygotowanie dokumentacji technicznej do inwestycji.

- Źródła zagraniczne

Poza podstawowymi źródłami finansowania jakimi są środki publiczne pochodzące z budżetu państwa oraz budżetów samorządów, finansowanie ochrony zabytków odbywa się również przy znaczącym udziale funduszy pochodzących z Unii Europejskiej oraz Mechanizmu Finansowego Europejskiego Obszaru Gospodarczego.

- Ustawa o rewitalizacji z dnia 9 października 2015 r.

Głównym celem ustawy jest zapewnienie skuteczności i powszechnego charakteru działań rewitalizacyjnych, a także ich kompleksowości i wprowadzenia mechanizmów koordynacji, co pozwoli na wyprowadzenie obszarów zdegradowanych ze stanu kryzysowego. Zadaniem ustawy jest stworzenie skutecznych narzędzi, które pozwolą na sprawniejsze wyprowadzanie zdegradowanych obszarów ze stanu kryzysowego. Ustawa określa programowanie, koordynację i tworzenie warunków do realizacji procesu rewitalizacji przez jej interesariuszy jako fakultatywne zadanie własne gminy. Głównymi adresatami ustawy są organy samorządu terytorialnego oraz mieszkańcy gmin, na terenie których znajdują się obszary zdegradowane i w których prowadzone będą działania rewitalizacyjne.

Obecnie ważnym źródłem finansowania działań rewitalizacji, pokrywającym się z pierwszym okresem obowiązywania ustawy, będą środki europejskich funduszy strukturalnych i inwestycyjnych (głównie EFS, EFRR oraz dodatkowo środki FS). Umowa Partnerstwa, czyli główny dokument ustanawiający ramy wdrażania środków unijnych w perspektywie budżetowej 2014 - 2020, wskazuje „miasta i dzielnice miast wymagające rewitalizacji” jako jeden z pięciu tzw. obszarów strategicznej interwencji. Zgodnie z dokonanymi szacunkami, na działania rewitalizacyjne w ramach wybranych priorytetów inwestycyjnych przeznaczona zostanie co najmniej równowartość 25 mld zł. Środki te będą głównie dotyczyć regionalnych programów operacyjnych (RPO). Do tej kwoty należy także doliczyć wkład własny beneficjentów.

- Działania LEADER

Dodatkowo w środkach UE kierowanych do Polski przez EFRROW dofinansowania na inicjatywy związane z ochroną dziedzictwa i podtrzymaniem tradycji kulturowych można szukać w ramach działania 7.15 LEADER (PROW), definiowanego jako podejście oddolne, mające na celu rozwój lokalny kierowany przez lokalną społeczność. LEADER może być realizowany na obszarach wiejskich, przez które rozumieć należy tereny całego kraju, z wyłączeniem obszaru miast o liczbie mieszkańców większej niż 20 000. Dla danego obszaru na terenach wiejskich, zamieszkanego przez minimum 30 000 lub maksimum 150 000 mieszkańców, powstać powinna tzw. Lokalna Strategia Rozwoju (LSR) zawierająca wszelkie aspekty charakterystyczne dla danego terenu i zamieszkującej go ludności, które mogą przyczynić się do rozwoju gospodarczego, turystycznego, społecznego i kulturowego tego obszaru. LSR będzie realizowana na obszarze obejmującym przynajmniej dwie gminy, których tereny stanowią (bądź zawierają) obszary wiejskie, dla których utworzona zostanie tzw. Lokalna Grupa Działania (LGD). Podejście LEADER wskazuje konieczność osiągnięcia przez Lokalną Grupę.

Działania określonych celów szczegółowych, do których należą między innymi:

- ✓ wzmocnienie kapitału społecznego, w tym z wykorzystaniem rozwiązań innowacyjnych i wspieranie partycypacji społeczności lokalnej w realizacji Lokalnej Strategii Rozwoju;
- ✓ rozwój przedsiębiorczości, z wyłączeniem świadczenia usług rolniczych; - rozwój produktów lokalnych;
- ✓ zachowanie dziedzictwa lokalnego;
- ✓ rozwój ogólnodostępnej i niekomercyjnej infrastruktury: turystycznej, rekreacyjnej lub kulturalnej.

11. REALIZACJA I FINANSOWANIE PRZEZ GMINĘ ZADAŃ Z ZAKRESU OCHRONY ZABYTEKÓW

Zgodnie z ustawą z dnia 23 lipca 2003 r. o ochronie zabytków i opiece nad zabytkami, na każdym właścicielu i posiadaczu zabytku spoczywają obowiązki, wynikające z zasad sprawowania opieki nad zabytkami. Dbanie o stan zabytku, tym samym ponoszenie nakładów na prace konserwatorskie, restauratorskie i roboty budowlane spoczywa na właścicielu i posiadaczu obiektu zabytkowego, dysponującego tytułem prawnym do zabytku. W przypadku jednostki samorządu terytorialnego prowadzenie i finansowanie wspomnianych prac i robót jest zadaniem własnym. Pełna realizacja zadań z zakresu ochrony zabytków przez samorząd miejski powinna przebiegać dwutorowo, uwzględniając poniższe priorytety:

- 1) opieka nad zabytkowymi obiektami i obszarami, których właścicielem lub współwłaścicielem jest Gmina Mniów,
- 2) kształtowanie przestrzeni publicznych oraz ochrona dziedzictwa kulturowego (w tym krajobrazu kulturowego) na całym obszarze Gminy Mniów.

Gmina jest ustawowo zobligowana do opieki nad obiektami zabytkowymi, których jest właścicielem: utrzymywania w dobrym stanie technicznym, przeprowadzania remontów i bieżących konserwacji. Niezależnie od zapisów legislacyjnych gmina powinna dołożyć wszelkich starań, aby stan zabytków, jak i całej przestrzeni publicznej, wpływał pozytywnie na jakość życia mieszkańców, a turystów zachęcać do dłuższych pobytów.

Planowane inwestycje związane z ochroną zabytków na terenie Gminy Mniów:

1. Kapliczka Nepomucena w Straszowie – bieżące prace naprawcze (naprawa uszkodzonych elementów), odmalowanie kapliczki, utrzymanie porządku wokół kapliczki.
2. Cmentarz ofiar pacyfikacji Raszówka – został złożony wniosek do Ministra Kultury i Dziedzictwa Narodowego o dofinansowanie na remont ogrodzenia, czyszczenia pomników wraz z poprawą inskrypcji na płytach nagrobkowych, uzupełnienie ubytków formy, wymiana lub zakup płyt, krzyży lub uszkodzonych elementów, czyszczenie kostki, zakup sadzonek krzewów i kwiatów, zakup i montaż wazonów, ławeczek, zakup i montaż tablic informacyjnych. Kwota dofinansowania 50 000 zł.
3. Cmentarza Podchyby – uporządkowanie terenu, tablica pamiątkowa, krzyż.
4. Kościół w zespole kościoła parafialnego p.w. św. Michała Archanioła w Grzymałkowie wraz z kostnicą i ogrodzeniem – planowane jest złożenie wniosku o dofinansowanie na wykonanie ekspertyzy konserwatorskiej obiektów.
5. Oznakowanie zabytków wraz z podaniem podstawowych informacji historycznych o obiekcie.
6. Organizowanie konkursów artystycznych poruszających tematykę zabytków.
7. Promocja obiektów zabytkowych podczas uroczystości/imprez na terenie gminy.
8. Naniesienie w systemie informacji przestrzennej e-mapa, zabytków włączonych do Gminnej Ewidencji Zabytków.

Materiały wykorzystane w tekście:

- 1) Konstytucji Rzeczypospolitej Polskiej z dnia 2 kwietnia 1997 r. (Dz. U. z 1997 r., Nr 78, poz. 483 ze zm).
- 2) Ustawie z dnia 23 lipca 2003 r. o ochronie zabytków i opiece nad zabytkami (t. j. Dz. U. z 2022 r. poz. 840).
- 3) Ustawie z dnia 8 marca 1990 r. o samorządzie gminnym (t. j. Dz. U. z 2022 r. poz. 559, ze zm.).
- 4) Ustawa z dnia 27 marca 2003 r. o planowaniu i zagospodarowaniu przestrzennym (t. j. Dz. U. z 2022 r. poz. 503).
- 5) Ustawa z dnia 7 lipca 1994 r. - Prawo budowlane (t. j. Dz. U. z 2021 r. poz. 2351 ze zm.).
- 6) Ustawa z dnia 27 kwietnia 2001 r. Prawo ochrony środowiska (t. j. Dz. U. z 2021 r., poz. 1973, ze zm.).
- 7) Ustawa z dnia 16 kwietnia 2004 r. o ochronie przyrody (t. j. Dz. U. z 2022 r. poz. 916, ze zm.).
- 8) Ustawa z dnia 21 sierpnia 1997 r. o gospodarce nieruchomościami (t. j. Dz. U. z 2021 r. poz. 1899, ze zm.).
- 9) Ustawa z dnia 25 października 1991 r. o organizowaniu i prowadzeniu działalności kulturalnej (t. j. Dz. U. z 2020 r. poz. 194, ze zm.).
- 10) Ustawa z dnia 24 kwietnia 2003 r. o działalności pożytku publicznego i wolontariacie (t. j. Dz. U. z 2022 r. poz. 1327, ze zm.).
- 11) Ustawie z dnia 21 listopada 1996 r. o muzeach (t. j. Dz. U. z 2022 r. poz. 385).
- 12) Ustawie z dnia 27 czerwca 1997 r. o bibliotekach (t. j. Dz. U. z 2022 r. poz. 1700).
- 13) Ustawy z dnia 14 lipca 1983 r. o narodowym zasobie archiwalnym i archiwach (t. j. Dz. U. z 2020 r. poz. 164).
- 14) Rozporządzenie Ministra Kultury i Dziedzictwa Narodowego z dnia 28 sierpnia 2019 r. zmieniające rozporządzenie w sprawie prowadzenia prac konserwatorskich, prac restauratorskich i badań konserwatorskich przy zabytku wpisanym do rejestru zabytków albo na Listę Skarbów Dziedzictwa oraz robót budowlanych, badań architektonicznych i innych działań przy zabytku wpisanym do rejestru zabytków, a także badań archeologicznych i poszukiwań zabytków (Dz. U. z 2019, poz. 1721).
- 15) Rozporządzenie Ministra Kultury i Dziedzictwa Narodowego z dnia 10 września 2019 r. zmieniające rozporządzenie w sprawie prowadzenia rejestru zabytków, krajowej, wojewódzkiej i gminnej ewidencji zabytków oraz krajowego wykazu zabytków skradzionych lub wywiezionych za granicę niezgodnie z prawem (Dz. U. z 2019, poz. 1886).
- 16) Rozporządzenie Ministra Kultury i Dziedzictwa Narodowego z dn. 28.04.2017 r. ws. Listy Skarbów Dziedzictwa (Dz. U. z 2017, poz. 928).
- 17) Rozporządzenie Ministra Kultury i Dziedzictwa Narodowego z dn. 16.08.2017 r. ws. dotacji celowej na prace konserwatorskie lub restauratorskie przy zabytku wpisanym na Listę Skarbów Dziedzictwa oraz prace konserwatorskie, restauratorskie i roboty budowlane przy zabytku wpisanym do rejestru zabytków (t. j. Dz. U. z 2022 r., poz. 1388).
- 18) Rozporządzenie Ministra Kultury i Dziedzictwa Narodowego z dn. 10.01.2014 r. ws. dotacji na badania archeologiczne (Dz. U. z 2014, poz. 110).
- 19) Rozporządzenie Ministra Kultury z dn. 9.02.2004 r. ws. wzoru znaku informacyjnego umieszczanego na zabytkach nieruchomości wpisanych do rejestru zabytków (Dz. U. z 2004 r., Nr 30, poz. 259)
- 20) Rozporządzenie Ministra Kultury z dn. 25.08.2004 r. ws. organizacji i sposobu ochrony zabytków na wypadek konfliktu zbrojnego i sytuacji kryzysowych (Dz. U. z 2004 r., Nr 212, poz. 2153).
- 21) Rozporządzenie Ministra Kultury i Dziedzictwa Narodowego z dn. 18.04.2011 r. ws. wywozu zabytków za granicę (Dz. U. z 2011 r., Nr 89, poz. 510).
- 22) Krajowy Program Ochrony Zabytków i Opieki nad Zabytkami na lata 2019-2022.
- 23) Strategia Rozwoju Kapitału Społecznego (współdziałanie, kultura, kreatywność) 2030.
- 24) Koncepcja Zagospodarowania Przestrzennego Kraju 2030.

- 25) Program Opieki nad Zabytkami Województwa Świętokrzyskiego na lata 2013-2016 (z kontynuacją na lata kolejne).
- 26) Strategia Rozwoju Województwa Świętokrzyskiego 2030+
- 27) Plan Zagospodarowania Przestrzennego Województwa Świętokrzyskiego.
- 28) Program Opieki nad Zabytkami Powiatu Kieleckiego na lata 2021-2024.
- 29) Strategia Rozwoju Gminy Mniów na lata 2014-2024.
- 30) Program Rewitalizacji Gminy Mniów na lata 2016-2023
- 31) Studium Uwarunkowań i Kierunków Zagospodarowania Przestrzennego Gminy Mniów.
- 32) Miejscowe Plany Zagospodarowania Przestrzennego Gminy Mniów.
- 33) Materiały udostępnione przez Urząd Gminy Mniów.

www.zabytek.pl

www.mapy.zabytek.gov.pl/nid/

www.nid.pl

www.samorzad.nid.pl

Spis tabel, rycin i fotograf:

Ryc. 1. Zasięg planów na tle gminy (źródło: <https://mniow.e-mapa.net/wykazplanow/>).

Ryc. 2. Lokalizacja Gminy Mniów na tle województwa świętokrzyskiego (źródło: Program Rewitalizacji Gminy Mniów na lata 2016-2023, s. 9).

Ryc. 3. Stan zachowania obiektów na terenie Gminy Mniów.

Fot. 1. Grzymałków. Kościół p.w. św. Michała Archanioła (źródło: Gminna Ewidencja Zabytków Gminy Mniów).

Fot. 2. Mniów. Kościół p.w. św. Stanisława Biskupa i Męczennika (źródło: Gminna Ewidencja Zabytków Gminy Mniów).

Fot. 3. Wólka Kłucka. Dwór „Kołątajówka” (źródło: Gminna Ewidencja Zabytków Gminy Mniów).

Tabela 1. Zabytki nieruchome w Gminnej Ewidencji Zabytków Gminy Mniów.

Tabela 2. Stanowiska archeologiczne w Gminnej Ewidencji Zabytków Gminy Mniów.

ZESTAWIENIE ZABYTEKÓW UJĘTYCH W GMINNEJ EWIDENCJI ZABYTEKÓW GMINY MNIÓW

L.p.	Nazwa zabytku	Lokalizacja zabytku	Rejestr zabytków
1.	Dwór w zespole dworsko-parkowym "Kołtająówka"	Wólka Klucka 249, dz. nr 378	A.427/1-3 z 22.08.1935, z 17.03.1947 i z 15.02.1967
2.	Spichlerz w zespole dworsko-parkowym	Wólka Klucka 246, dz. nr 382/2	A.427/1-3 z 22.08.1935, z 17.03.1947 i z 15.02.1967
3.	Rządcówka w zespole dworsko-parkowym	Wólka Klucka 249, dz. nr 378	
4.	Park w zespole dworsko-parkowym	Wólka Klucka 249, dz. nr 378	A.427/1-3 z 22.08.1935, z 17.03.1947 i z 15.02.1967
5.	Kościół w zespole kościoła parafialnego p.w. św. Michała Archanioła	Grzymałków, ul. Kościelna 6, dz. nr 230/2	
6.	Kostnica w zespole kościoła parafialnego p.w. św. Michała Archanioła	Grzymałków, ul. Kościelna 6, dz. nr 230/2	
7.	Ogrodzenie w zespole kościoła parafialnego p.w. św. Michała Archanioła	Grzymałków, ul. Kościelna 6, dz. nr 230/2	
8.	Wikarówka w zespole kościoła parafialnego p.w. św. Michała Archanioła	Grzymałków, ul. Kościelna 8A, dz. nr 230/1	
9.	Cmentarz parafialny	Grzymałków, ul. Kościelna, dz. nr 187	A.424 z 24.06.1992
10.	Kościół parafialny p.w. św. Stanisława B. M.	Mniów, ul. Gajowa 4, dz. nr 579	A.425 z 15.01.1957 i z 15.02.1967
11.	Dzwonnica-Bramna w zespole kościoła parafialnego p.w. św. Stanisława bpa.	Mniów, ul. Gajowa 4, dz. nr 579	
12.	Cmentarz przykościelny w zespole kościoła parafialnego p.w. św. Stanisława bpa.	Mniów, ul. Gajowa 4, dz. nr 579	
13.	Kostnic w zespole kościoła parafialnego p.w. św. Stanisława bpa.	Mniów, ul. Gajowa 4, dz. nr 579	
14.	Ogrodzenie z bramką w zespole kościoła parafialnego p.w. św. Stanisława bpa.	Mniów, ul. Gajowa 4, dz. nr 579	
15.	Plebania w zespole kościoła parafialnego p.w. św. Stanisława bpa.	Mniów, ul. Gajowa 6, dz. nr 602	
16.	Cmentarz parafialny	Mniów, ul. Gajowa, dz. nr 392	A.426 z 24.06.1992
17.	Kapliczka św. Jana Nepomucena	Straszów, dz. nr 618/5	
18.	Cmentarz ofiar pacyfikacji 1943 roku	Mniów Raszówka, dz. nr 1775	
19.	Cmentarz parafialny rzym.-kat. Parafii Zaborowice	Pieradła, dz. nr 486/1, 486/2, 486/3, obręb Przełom	
20.	Stanowisko archeologiczne	Lisie Jamy 1, AZP 82-61/2, dz. nr 516/2	
21.	Stanowisko archeologiczne	Węgrzynów 1, AZP 82-61/1, dz. nr 293, 294, 295/1, 295/2, 296	
22.	Stanowisko archeologiczne	Pępace 1, AZP 83-62/22, dz. nr 530/1, 529	
23.	Stanowisko archeologiczne	Pępace 4, AZP 83-62/3, dz. nr 513	
24.	Stanowisko archeologiczne	Pępace 3, AZP 83-62/2, dz. nr 377, 379, 380, 382	

25.	Stanowisko archeologiczne	Pepice 2, AZP 83-62/1, dz. nr 411/2, 414/2, 418	
26.	Stanowisko archeologiczne	Wólka Kłucka 2, AZP 83-60/23, dz. nr 212, 210, 249	
27.	Stanowisko archeologiczne	Wólka Kłucka "Biała Glinka" 6, AZP 83-60/27, dz. nr 433/2, 498, 499, 500/1, 500/2, 301, 502, 503, 504, 505, 506, 507, 508, 509	
28.	Stanowisko archeologiczne	Wólka Kłucka 5, AZP 83-60/26, dz. nr 251, 253	
29.	Stanowisko archeologiczne	Wólka Kłucka, 3 AZP 83-60/24, dz. nr 375/4, 375/5, 375/6, 375/7, 175, 249	
30.	Stanowisko archeologiczne	Wólka Kłucka 4, AZP 83-60/25, dz. nr 256/3, 256/2, 256/1, 257, 374, 376	
31.	Cmentarz - Podchyby	Podchyby, obręb Serbinów, dz. nr 118	

UZASADNIENIE

Zgodnie z art. 87 ust. 1 ustawy z dnia 23 lipca 2003r. o ochronie zabytków i opiece nad zabytkami (t.j. Dz. U. z 2022 r. poz. 840) Wójt Gminy jest zobowiązany do sporządzenia na okres 4 lat Gminnego Programu Opieki nad Zabytkami. Ochrona zabytków i opieka nad zabytkami stanowi zadanie własne gminy zgodnie z przepisami ustawy o samorządzie gminnym.

Program opieki nad zabytkami ma na celu:

- włączenie problemów ochrony zabytków do systemu zadań strategicznych, wynikających z koncepcji przestrzennego zagospodarowania kraju,
- uwzględnienie uwarunkowań ochrony zabytków, w tym krajobrazu kulturowego i dziedzictwa archeologicznego, łącznie z uwarunkowaniami przyrody i równowagi ekologicznej,
- zahamowanie procesów degradacji zabytków i doprowadzenie do poprawy stanu ich zachowania,
- wyeksponowanie poszczególnych zabytków oraz walorów krajobrazu kulturowego,
- podejmowanie działań zwiększających atrakcyjność zabytków dla potrzeb społecznych, turystycznych i edukacyjnych oraz wspieranie inicjatyw sprzyjających wzrostowi środków finansowych na opiekę nad zabytkami,
- określenie warunków współpracy z właścicielami zabytków, eliminujących sytuacje konfliktowe związane z wykorzystaniem tych zabytków,
- podejmowanie przedsięwzięć umożliwiających tworzenie miejsc pracy związanych z opieką nad zabytkami.

Gminny Program Opieki nad Zabytkami Gminy Mniów na lata 2023 - 2026 został opracowany na zlecenie Gminy Mniów przez Pracownię Archeologiczną "RELIKT" Judyta Nawrot – Bukowiec, z siedzibą przy ul. Armii Krajowej 2/3 w Ropczycach, i pozytywnie zaopiniowany przez Świętokrzyskiego Wojewódzkiego Konserwatora Zabytków w Kielcach, pismem znak: ZRRiD.RN.5120.7.2023 z dnia 21.02.2023 r. Program podlega publikacji w Dzienniku Urzędowym Województwa Świętokrzyskiego i stanowi załącznik nr 1 do niniejszej uchwały.

Uchwalenie programu wypełnia wymóg ustawowy, jednocześnie pozwala zebrać w jednym dokumencie informacje dotyczące aktualnego stanu ochrony zabytków i zamierzeń gminy w tym zakresie w najbliższych latach. Umożliwi to też monitorowanie podejmowanych działań w dziedzinie opieki nad zabytkami.

Podjęcie uchwały nie wywołuje bezpośrednich skutków finansowych dla budżetu gminy, w związku z czym nie określa się źródeł finansowania. Konkretnie działania w kolejnych latach będą odbywały się w oparciu o corocznie uchwalany budżet gminy, gdzie zostaną zaplanowane stosowne kwoty.