



DZIENNIK URZĘDOWY

WOJEWÓDZTWA ŚWIĘTOKRZYSKIEGO

Kielce, dnia 4 grudnia 2020 r.

Poz. 4338

UCHWAŁA NR XX/59/2020 RADY MIEJSKIEJ W PIERZCHNICY

z dnia 30 listopada 2020 r.

w sprawie przyjęcia Gminnego Programu Opieki nad Zabytkami dla Gminy Pierzchnica na lata 2020-2023

Na podstawie art. 7 ust. 1 pkt 9 i art. 18 ust. 2 pkt 15 ustawy z 8 marca 1990 r. o samorządzie gminnym (Dz. U. z 2020 r. poz. 713 i poz. 1378) oraz art. 87 ust. 3 i ust. 4 ustawy z dnia 23 lipca 2003r. o ochronie zabytków i opiece nad zabytkami (Dz. U. z 2020 r. poz. 282 z późn. zm.) Rada Miejska w Pierzchnicy uchwala, co następuje:

§ 1. Przyjmuje się Gminny Program Opieki nad Zabytkami dla Gminy Pierzchnica na lata 2020-2023, zaopiniowany pozytywnie przez Wojewódzki Urząd Ochrony Zabytków w Kielcach.

§ 2. Gminny Program Opieki nad Zabytkami dla Gminy Pierzchnica na lata 2020-2023 stanowi załącznik do niniejszej uchwały.

§ 3. Wykonanie uchwały powierza się Burmistrzowi Miasta i Gminy Pierzchnica.

§ 4. 1. Uchwała wchodzi w życie z dniem podjęcia.


2. Uchwała podlega ogłoszeniu w Dzienniku Urzędowym Województwa Świętokrzyskiego.

Przewodnicząca Rady

Maria Łopatowska

Załącznik do uchwały Nr XX/59/2020
Rady Miejskiej w Pierzchnicy
z dnia 30 listopada 2020 r.

GMINA PIERZCHNICA



GMINNY PROGRAM OPIEKI NAD ZABYTKAMI DLA GMINY PIERZCHNICA NA LATA 2020-2023

*Załącznik 1 do Uchwały Nr Rady
Miejskiej w Pierzchnicy z dnia2020r.
w sprawie uchwalenia „Gminnego Programu Opieki
nad Zabytkami dla Gminy Pierzchnica na lata 2020-
2023”*

Spis treści

1. Wstęp	3
2. Podstawa prawna opracowania gminnego programu opieki nad zabytkami	4
3. Uwarunkowania prawne ochrony i opieki nad zabytkami w Polsce	4
3.1 Akty prawne i wykonawcze	4
3.2 Organy ochrony zabytków.....	10
3.3 Zadania i kompetencje organów gminy w zakresie opieki nad zabytkami	11
4. Uwarunkowania zewnętrzne ochrony dziedzictwa kulturowego	13
4.1 Strategiczne cele polityki państwa w zakresie ochrony zabytków i opieki nad zabytkami	13
4.1.1 <i>Narodowa Strategia Rozwoju Kultury na lata 2004-2013 wraz z uzupełnieniem na lata 2004-2020</i> 13	
4.1.2 <i>Strategia Rozwoju Kapitału Społecznego 2020</i>	14
4.1.3 <i>Krajowy Program Ochrony Zabytków i Opieki nad Zabytkami</i>	15
4.1.4 <i>Strategia Rozwoju Kraju 2020 - Aktywne społeczeństwo, Konkurencyjna gospodarka, Sprawne państwo</i>	16
4.1.5 <i>Koncepcja Przestrzennego Zagospodarowania Kraju do roku 2030</i>	16
4.2 Relacje gminnego programu opieki nad zabytkami z dokumentami wykonanymi na poziomie województwa i powiatu	17
4.2.1 <i>Regionalny Program Operacyjny Województwa Świętokrzyskiego na lata 2014-2020</i>	17
4.2.2 <i>Plan zagospodarowania przestrzennego województwa świętokrzyskiego</i>	17
4.2.3 <i>Program opieki nad zabytkami województwa świętokrzyskiego na lata 2013- 2016</i>	18
4.2.4 <i>Strategia Rozwoju Województwa Świętokrzyskiego</i>	18
4.2.5 <i>Strategia Rozwoju Powiatu Kieleckiego do roku 2020</i>	19
5. Uwarunkowania wewnętrzne ochrony dziedzictwa kulturowego	20
5.1 Relacje gminnego programu opieki nad zabytkami z dokumentami wykonanymi na poziomie gminy20	
5.1.1 <i>Studium uwarunkowań i kierunków zagospodarowania przestrzennego Gminy Pierzchnica</i>	20
5.1.2 <i>Strategia Rozwoju Gminy Pierzchnica na lata 2015-2022</i>	20
5.1.3 <i>Program Rewitalizacji Gminy Pierzchnica na lata 2016-2023</i>	21
5.1.4 <i>Miejscowe Plany Zagospodarowania Przestrzennego</i>	22
5.2 Charakterystyka zasobów i analiza stanu dziedzictwa i krajobrazu kulturowego gminy	23
5.2.1 <i>Ogólna charakterystyka gminy</i>	23
5.2.2 <i>Historia przemian gospodarczo-przestrzennych Pierzchnicy</i>	25
5.2.3 <i>Zarys historii obszaru gminy i rozwój przestrzenny wsi</i>	26
5.2.4 <i>Uwarunkowania przestrzenno-urbanistyczne Pierzchnicy</i>	29
5.2.5 <i>Krajobraz kulturowy</i>	32
5.2.6 <i>Zabytki nieruchome</i>	33
5.2.7 <i>Zabytki ruchome</i>	37
5.2.8 <i>Zabytki archeologiczne</i>	39
5.2.9 <i>Zabytki techniki</i>	41
5.3 Zabytki objęte prawnymi formami ochrony	42
5.3.1 <i>Zabytki nieruchome</i>	42
5.3.2 <i>Zabytki ruchome</i>	42
5.3.3 <i>Zabytki archeologiczne</i>	42
5.4 Zabytki w gminnej ewidencji zabytków.....	42
5.5 Zabytki o najwyższym znaczeniu dla gminy	43
6. Ocena stanu dziedzictwa kulturowego gminy. Analiza szans i zagrożeń	44
7. Założenia programowe – priorytety, kierunki i zadania programu	46
8. Instrumentarium realizacji programu opieki nad zabytkami	50
9. Zasady oceny realizacji programu opieki nad zabytkami	51
10. Źródła finansowania	51
10.1 Środki Unii Europejskiej	52
10.2 Środki Budżetu Państwa.....	55
10.3 Fundusz Kościelny.....	59
11. Realizacja i finansowanie przez gminę zadań z zakresu ochrony zabytków	60
12. Akty prawne	62

1. Wstęp

Przedmiotem opracowania Gminnego programu opieki nad zabytkami gminy Pierzchnica na lata 2020 - 2023 jest dziedzictwo kulturowe w granicach administracyjnych gminy. Celem programu jest ustalenie kierunków działań inicjowanych przez gminę na rzecz ochrony i opieki nad zabytkami będącymi w granicach gminy, określenie źródła finansowania, sporządzenie analizy SWOT.

Przedmiotem programu opieki nad zabytkami jest dziedzictwo kulturowe znajdujące się w granicach administracyjnych gminy Pierzchnica. Są to pojedyncze obiekty i zespoły budowli, dzieła sztuki, elementy zagospodarowania przestrzeni, krajobraz wiejski, obszary kształtujące świadomość i tożsamość regionalną mieszkańców, zdefiniowane poprzez wpis do rejestru zabytków i w formie gminnej ewidencji zabytków. Podstawą merytoryczną programu jest sprecyzowanie przedmiotu działania, czyli określenie najwartościowszych dla gminy obiektów o wartościach architektonicznych, stylistycznych, historycznych i kulturowych, ze szczególnym uwzględnieniem walorów regionalnych, czyli właściwa identyfikacja krajobrazu kulturowego dokonana na podstawie ewidencji wartości zabytkowych.

Gminny program opieki nad zabytkami nie jest aktem prawa miejscowego, natomiast stanowi dokument uzupełniający dotychczas przyjęte akty prawa miejscowego, uwzględniając zadania z zakresu opieki nad zabytkami. Określa sposób ich realizacji, poprzez stosowne działania organizacyjne i finansowe oraz upowszechniające wiedzę o zabytkach. Program ma również pomóc w aktywnym zarządzaniu zasobem stanowiącym dziedzictwo kulturowe gminy. Głównym odbiorcą gminnego programu opieki jest lokalna wspólnota samorządowa. W zamierzeniu beneficjentami programu mają stać się nie tylko prywatni właściciele czy użytkownicy obiektów zabytkowych, ale również mieszkańcy gminy, władze samorządowe, miejscowe organizacje i osoby zainteresowane dziedzictwem kulturowym. Istotnym celem programu jest dążenie do osiągnięcia odczuwalnej i akceptowanej społecznie poprawy w zakresie: stanu zachowania i utrzymania obiektów zabytkowych znajdujących się na terenie gminy, szeroko pojmowanego zasobu dziedzictwa kulturowego oraz zachowania krajobrazu kulturowego. Ważne jest, aby poprawa ta dokonywała się przy partycypacji mieszkańców gminy, w różnych formach ich życiowej aktywności (praca zawodowa, działalność społeczna, działania wynikające z prawa własności lub z użytkowania obiektów zabytkowych) zaangażowanych w opiekę nad zabytkami. Obowiązkiem władz publicznych w tym względzie jest z kolei pobudzanie i usprawnianie mechanizmów regulujących kwestie tej opieki oraz tworzenie i wspieranie inicjatyw mających taką opiekę na celu.

Niniejszy dokument służy określeniu działań gminy Pierzchnica w zakresie inicjowania, wspierania i koordynowania prac z dziedziny ochrony zabytków i krajobrazu kulturowego oraz upowszechniania i promowania dziedzictwa kulturowego. Działania te winny odbywać się w harmonii z działaniami gospodarczymi i społecznymi oraz zapewniać ochronę dziedzictwa kulturowego środkami prawnymi, takimi jak odpowiednie zapisy w miejscowych planach zagospodarowania przestrzennego oraz finansowymi poprzez przeznaczenie części budżetu gminy na ochronę zabytków. Procesy rozwojowe zachodzić bowiem powinny przy zapewnieniu warunków trwania i zachowania dziedzictwa kulturowego dla przyszłych pokoleń oraz przy wykorzystaniu zabytków na potrzeby społeczne, gospodarcze i edukacyjne. Lokalne dziedzictwo kulturowe posiada potencjał wpływający na atrakcyjność ekonomiczną regionu poprzez rozwój turystyki w oparciu o zabytki i tradycję etnograficzną. Poprzez wyznaczone działania może przyczynić się do wzmocnienia świadomości wspólnoty kulturowej i lokalnej tożsamości.

Celem Gminnego programu opieki nad zabytkami jest określenie zasadniczych kierunków działań i zadań na rzecz ochrony i opieki nad zabytkami. Celem GPONZ w świetle art. 87 ust. 2 ustawy z dnia 23 lipca 2003 r. o ochronie zabytków i opiece nad zabytkami [1] jest:

- 1) włączenie problemów ochrony zabytków do systemu zadań strategicznych, wynikających z koncepcji przestrzennego zagospodarowania kraju,
- 2) uwzględnianie uwarunkowań ochrony zabytków, w tym krajobrazu kulturowego i dziedzictwa archeologicznego, łącznie z uwarunkowaniami ochrony przyrody i równowagi ekologicznej,
- 3) zahamowanie procesów degradacji zabytków i doprowadzenie do poprawy stanu ich zachowania,
- 4) wyeksponowanie poszczególnych zabytków oraz walorów krajobrazu kulturowego,
- 5) podejmowanie zadań zwiększających atrakcyjność zabytków dla potrzeb społecznych, turystycznych i edukacyjnych oraz wspieranie inicjatyw sprzyjających wzrostowi środków finansowych na opiekę nad zabytkami,
- 6) określenie warunków współpracy z właścicielami zabytków, eliminujących sytuacje konfliktowe związane z wykorzystaniem tych zabytków,
- 7) podejmowanie przedsięwzięć umożliwiających tworzenie miejsc pracy związanych z opieką

2. Podstawa prawna opracowania gminnego programu opieki nad zabytkami

Ustawa z dnia 23 lipca 2003r. *o ochronie zabytków i opiece nad zabytkami* [1] poprzez art. 87 ust. 1 nakłada obowiązek na gminy sporządzania na okres 4 lat gminnego programu opieki nad zabytkami. Ponadto opracowanie gminnego programu opieki nad zabytkami jest wypełnieniem art. 7 ust. 1 pkt. 9 Ustawy z dnia 8 marca 1990r. *o samorządzie gminnym* [2]. Na mocy tego artykuły jednostki samorządowe zobowiązane są do zaspokajania zbiorowych potrzeb wspólnoty poprzez realizację ustawowych zadań własnych, do których należą m.in. sprawy ochrony zabytków i opieki nad zabytkami. Niniejsze opracowanie sporządzone zostało zgodnie z Poradnikiem metodycznym Narodowego Instytutu Dziedzictwa w zakresie formy o zakresie gminnych programów opieki nad zabytkami.

Zgodnie z Ustawą z dnia 23 lipca 2003r. *o ochronie zabytków i opiece nad zabytkami* [1] GPOZ podlega uchwaleniu przez radę gminy po uzyskaniu opinii wojewódzkiego konserwatora zabytków. Program ogłaszany jest w wojewódzkim dzienniku urzędowym. Z realizacji programu Burmistrz sporządza, co dwa lata, sprawozdanie, które przedstawia Radzie Miejskiej.

3. Uwarunkowania prawne ochrony i opieki nad zabytkami w Polsce

3.1 Akty prawne i wykonawcze

Konstytucja Rzeczypospolitej Polskiej z dnia 2 kwietnia 1997r.

Na obowiązek ochrony zabytków w Polsce wskazuje konstytucja Rzeczypospolitej Polskiej w zakresie:

- **Art. 5** - Rzeczypospolita Polska strzeże niepodległości i nienaruszalności swojego terytorium, zapewnia wolność i prawa człowieka, i obywatela oraz bezpieczeństwo obywateli, strzeże dziedzictwa narodowego oraz zapewnia ochronę środowiska, kierując się zasadą zrównoważonego rozwoju
- **Art.6** - Rzeczypospolita Polska stwarza warunki upowszechniania i równego dostępu do dóbr kultury, będącej źródłem tożsamości narodu polskiego, jego trwania i rozwoju
- **Art.86** - Każdy jest obowiązany do dbałości o stan środowiska i ponosi odpowiedzialność za spowodowane przez siebie jego pogorszenie.

Ustawa o ochronie zabytków i opiece nad zabytkami [1]

Ustawa o ochronie zabytków i opiece nad zabytkami [1] stanowi główny akt prawny, regulujący zasady ochrony dziedzictwa kulturowego w Polsce. Ustawa niniejsza przede wszystkim określa przedmiot, zakres i formy ochrony zabytków oraz opieki nad nimi, cele programów opieki nad zabytkami oraz możliwości finansowania prac konserwatorskich, restauratorskich i robót budowlanych przy zabytkach, a także organizację organów ochrony zabytków.

Ustawa o ochronie zabytków i opiece nad zabytkami [1] w art. 3 definiuje podstawowe pojęcia użyte w ustawie takie jak: zabytek, zabytek nieruchomy, zabytek ruchomy, zabytek archeologiczny, instytucja kultury wyspecjalizowana w opiece nad zabytkami, prace konserwatorskie, prace restauratorskie, roboty budowlane, badania konserwatorskie, architektoniczne, archeologiczne, historyczny układ urbanistyczny lub ruralistyczny, historyczny zespół budowlany, krajobraz kulturowy, otoczenie zabytku. Zgodnie z definicją ustawową: Zabytek jest to nieruchomość lub rzecz ruchoma, ich części lub zespoły, które są dziełem człowieka lub związane z jego działalnością. Stanowią one świadectwo minionej epoki bądź zdarzenia, których zachowanie leży w interesie społecznym ze względu na posiadaną wartość historyczną, artystyczną lub naukową.

Ustawa wprowadziła pojęcia ochrony i opieki nad zabytkami. Ochrona zabytków (art. 4) polega w szczególności na podejmowaniu przez organy administracji publicznej działań mających na celu:

- 1) zapewnienie warunków prawnych, organizacyjnych i finansowych umożliwiających trwałe zachowanie zabytków oraz ich zagospodarowanie i utrzymanie;
- 2) zapobieganie zagrożeniom mogącym spowodować uszczerbek dla wartości zabytków;
- 3) udaremnianie niszczenia i niewłaściwego korzystania z zabytków;
- 4) przeciwdziałanie kradzieży, zaginięciu lub nielegalnemu wywozowi zabytków za granicę;
- 5) kontrolę stanu zachowania i przeznaczenia zabytków;
- 6) uwzględnianie zadań ochronnych w planowaniu i zagospodarowaniu przestrzennym oraz przy kształtowaniu środowiska.

Ze względu na bardzo zróżnicowany charakter obiektów, które mogą być zabytkami, w art. 6 Ustawy o.z.o.n.z. przedstawiono przykładowe wyliczenie z podziałem na zabytki nieruchome, ruchome i archeologiczne. Ochronie i opiece podlegają, bez względu na stan zachowania:

- 1) zabytki nieruchome** będące, w szczególności: krajobrazami kulturowymi, układami urbanistycznymi, ruralistycznymi i zespołami budowlanymi, dziełami architektury i budownictwa, dziełami budownictwa obronnego, obiektami techniki, a zwłaszcza kopalniami, hutami, elektrowniami i innymi zakładami przemysłowymi, cmentarzami, parkami, ogrodami i innymi formami zaprojektowanej zieleni, miejscami upamiętniającymi wydarzenia historyczne bądź działalność wybitnych osobistości lub instytucji;
- 2) zabytki ruchome** będące, w szczególności: dziełami sztuk plastycznych, rzemiosła artystycznego i sztuki użytkowej, kolekcjami stanowiącymi zbiory przedmiotów zgromadzonych i uporządkowanych według koncepcji osób, które tworzyły te kolekcje, numizmatami oraz pamiątkami historycznymi, a zwłaszcza militariami, sztandarami, pieczęciami, odznakami, medalami i orderami, wytworami techniki, a zwłaszcza urządzeniami, środkami transportu oraz maszynami i narzędziami świadczącymi o kulturze materialnej, charakterystycznymi dla dawnych i nowych form gospodarki, dokumentującymi poziom nauki i rozwoju cywilizacyjnego, materiałami bibliotecznymi, instrumentami muzycznymi, wytworami sztuki ludowej i rękodzieła oraz innymi obiektami etnograficznymi, przedmiotami upamiętniającymi wydarzenia historyczne bądź działalność wybitnych osobistości lub instytucji;

3) zabytki archeologiczne będące, w szczególności: pozostałościami terenowymi pradziejowego i historycznego osadnictwa, cmentarzyskami, kurhanami, relikdami działalności gospodarczej, religijnej i artystycznej.

Ochronie mogą podlegać również nazwy geograficzne, historyczne lub tradycyjne nazwy obiektu budowlanego, placu, ulicy lub jednostki osadniczej. Ustawa o.z.o.n.z. wyróżnia (w art. 7) następujące formy ochrony:

- 1) wpis do rejestru zabytków,
- 2) uznanie za pomnik historii,
- 3) utworzenie parku kulturowego,
- 4) ustalenia ochrony w miejscowym planie zagospodarowania przestrzennego albo w decyzji o ustaleniu lokalizacji inwestycji celu publicznego, decyzji o warunkach zabudowy i zagospodarowania terenu, decyzji o zezwoleniu na realizację inwestycji drogowej, decyzji o ustaleniu lokalizacji linii kolejowej lub decyzji o zezwoleniu na realizację inwestycji w zakresie lotniska użytku publicznego.

W studium uwarunkowań i kierunków zagospodarowania przestrzennego gminy oraz w miejscowym planie zagospodarowania przestrzennego uwzględnia się w szczególności ochronę:

- zabytków nieruchomości wpisanych do rejestru zabytków
- innych zabytków nieruchomości znajdujących się w gminnej ewidencji zabytków
- parków kulturowych

Na podstawie Ustawy o.z.o.n.z. każda gmina prowadzi Gminną Ewidencję Zabytków, która stanowi podstawę do sporządzenia Programu Opieki nad Zabytkami. Ewidencja ta jest prowadzona w formie zbioru kart adresowych zabytków nieruchomości z terenu gminy, objętych Wojewódzką ewidencją zabytków (art. 21 i 22 ustawy z dnia 23 lipca 2003 r. o ochronie zabytków i opiece nad zabytkami). Ujęcie zabytku nieruchomego w Gminnej Ewidencji zabytków samo w sobie nie stanowi formy jego ochrony, jednakże – obok zabytków nieruchomości wpisanych do rejestru zabytków i ich otoczenia oraz parków kulturowych – stanowi podstawę do objęcia tych zabytków ochroną w formie zapisu w studium uwarunkowań i kierunków zagospodarowania przestrzennego, w miejscowym planie zagospodarowania przestrzennego oraz w decyzji o ustaleniu inwestycji celu publicznego, decyzji o warunkach zabudowy, decyzji o zezwoleniu na realizację inwestycji drogowej, decyzji o ustaleniu lokalizacji linii kolejowej lub decyzji o zezwoleniu na realizację inwestycji w zakresie lotniska użytku publicznego. Ponadto, w myśl art. 19 ust.1a ustawy ochroną w w/w decyzjach obejmuje się zabytki nieruchome znajdujące się w gminnej ewidencji zabytków.

Ustawa o samorządzie gminnym [2]

Zgodnie z art. 7 ust. 1 pkt 9 ustawy, do zadań własnych gminy należy zaspokajanie zbiorowych potrzeb wspólnoty, w tym m.in. sprawy kultury, a więc bibliotek gminnych i innych instytucji kultury oraz ochrony zabytków i opieki nad zabytkami. Pośrednio do ochrony zabytków odnoszą się zadania obejmujące kwestie: ładu przestrzennego, gospodarki nieruchomościami, ochrony środowiska i przyrody oraz gospodarki wodnej, gminnych dróg, ulic, mostów, placów oraz organizacji ruchu drogowego, bibliotek gminnych i innych instytucji kultury, kultury fizycznej i turystyki, zieleni gminnej i zadrzewień, cmentarzy gminnych, utrzymania gminnych obiektów i urzędzeń użyteczności publicznej oraz obiektów administracyjnych, promocji gminy.

Ustawa o planowaniu i zagospodarowaniu przestrzennym [4]

Ustawa określa zasady kształtowania polityki przestrzennej przez jednostki samorządu terytorialnego i organy administracji rządowej oraz zakres i sposoby postępowania w sprawach przeznaczania terenów na określone cele oraz ustalania zasad ich zagospodarowania i zabudowy. Ustawa, mówi także, że w planowaniu i zagospodarowaniu przestrzennym, uwzględnia się wymagania ochrony dziedzictwa kulturowego i zabytków oraz dóbr kultury współczesnej.

Ustawa określa, iż studium uwarunkowań i kierunków zagospodarowania przestrzennego powinno w swej treści zawierać następujące elementy:

- uwzględnianie stanu dziedzictwa kulturowego i zabytków oraz dóbr kultury współczesnej (art. 10 ust. 1 pkt 4),
- określenie obszarów i zasad ochrony dziedzictwa kulturowego i zabytków oraz dóbr kultury współczesnej (art. 10 ust. 2 pkt 4).

W miejscowym planie zagospodarowania przestrzennego określa się obowiązkowo:

- zasady ochrony środowiska, przyrody i krajobrazu kulturowego (art. 15 ust. 2 pkt 3),
- zasady ochrony dziedzictwa kulturowego i zabytków oraz dóbr kultury współczesnej (art. 15 ust. 2 pkt 4). Wyznaczenie obszarów chronionych odbywa się poprzez określenie w uzgodnieniu z wojewódzkim konserwatorem zabytków, granic stref ochrony konserwatorskiej, oznaczonych literami: A, B, E, K, OW, W,
- określa się w zależności od potrzeb granice pomników zagłady oraz ich stref ochronnych, a także ograniczenia dotyczące prowadzenia na ich terenie działalności gospodarczej, określone w ustawie z dnia 7 maja 1999 r. o ochronie terenów byłych hitlerowskich obozów zagłady (art. 15 ust. 3 pkt 6);

Ustawa nakłada na wójta, burmistrza albo prezydenta miasta obowiązek zawiadomienia m.in. wojewódzkiego konserwatora zabytków o przystąpieniu do sporządzania studiów, planów zagospodarowania przestrzennego i występowania o opinie i wnioski, jak również opiniowania (studia) lub uzgadniania (art. 17 ust. 2 i 6 pkt b).

Ustawa Prawo Budowlane [5]

Ustawa traktuje zabytki w sposób szczególny i podkreśla fakt, że obiekt budowlany należy projektować i budować zapewniając: „ochronę obiektów wpisanych do rejestru zabytków oraz obiektów objętych ochroną konserwatorską”.

Ustawa ta normuje działalność obejmującą sprawy projektowania, budowy, utrzymania i rozbiórki obiektów budowlanych oraz określa zasady działania organów administracji publicznej w tych dziedzinach. Przepisy ustawy nie naruszają przepisów odrębnych, a w szczególności, między innymi o ochronie zabytków i opiece nad zabytkami - w odniesieniu do obiektów i obszarów wpisanych do rejestru zabytków oraz obiektów i obszarów objętych ochroną konserwatorską na podstawie miejscowego planu zagospodarowania przestrzennego.

Ustawa Prawo Ochrony Środowiska [6]

Ustawa mówi m.in. o tym, że ochrona środowiska polega również na zachowaniu wartości kulturowych. Ustawa określa również, że przy sporządzaniu prognozy oddziaływania na środowisko dla polityk, strategii, planów lub programów należy dokonać analizy i oceny oddziaływania m.in. na obiekty zabytkowe. W przypadku odstąpienia od przeprowadzenia postępowania w sprawie oceny

oddziaływania na środowisko, ustawa nakłada obowiązek sprawdzenia, czy decyzja o odstąpieniu uwzględnia obszary mające znaczenie dla dziedzictwa kulturowego

Dla ochrony dziedzictwa kulturowego przepis ten jest istotny w kontekście budowy wież telefonii komórkowej oraz budowy farm wiatrowych i ich oddziaływanie na krajobraz kulturowy, a więc przestrzeń historycznie ukształtowaną w wyniku działalności człowieka, zawierającą wytwory cywilizacji oraz elementy przyrodnicze.

Ustawa o ochronie przyrody [7]

Zgodnie z art. 2 ust. 2 pkt. 5 Jednym z celów ochrony przyrody jest ochrona walorów krajobrazowych, zieleni w miastach i wsiach oraz zadrzewień. Ustawa wprowadza definicję „terenów zieleni” jako tereny urządzone wraz z infrastrukturą techniczną i budynkami funkcjonalnie z nimi związanymi, pokryte roślinnością, pełniące funkcje publiczne, a w szczególności parki, zieleńce, promenady, bulwary, ogrody botaniczne, zoologiczne, jordanowskie i zabytkowe, cmentarze, zieleń towarzysząca drogom na terenie zabudowy, placom, zabytkowym fortyfikacjom, budynkom, składowiskom, lotniskom, dworcom kolejowym oraz obiektom przemysłowym.

Zgodnie z art. 83a ust. 1 zezwolenie na usunięcie drzewa lub krzewu z terenu nieruchomości wydaje wójt, burmistrz albo prezydent miasta, a w przypadku gdy zezwolenie dotyczy usunięcia drzewa lub krzewu z terenu nieruchomości wpisanej do rejestru zabytków - wojewódzki konserwator zabytków.

Ustawa o gospodarce nieruchomościami [8]

W rozumieniu ustawy, celem publicznym jest między innymi: opieka nad nieruchomościami, stanowiącymi zabytki w rozumieniu przepisów o ochronie zabytków i opiece nad zabytkami. Ustawa określa między innymi postępowanie wobec nieruchomości objętych prawną ochroną konserwatorską, w tym:

- sprzedaż, zamiana, darowizna lub oddanie w użytkowanie wieczyste nieruchomości wpisanych do rejestru zabytków stanowiących własność Skarbu Państwa lub jednostki samorządu terytorialnego, a także wnoszenie tych nieruchomości jako wkładów niepieniężnych (aportów) do spółek, wymaga pozwolenia wojewódzkiego konserwatora zabytków. (art. 13 ust. 4);
- podział nieruchomości wpisanej do rejestru zabytków dokonuje się na podstawie pozwolenia wojewódzkiego konserwatora zabytków (art. 96 ust. 1 pkt. 1a)
- oddanie w użytkowanie wieczyste nieruchomości gruntowej, na której zlokalizowane są obiekty wpisane do rejestru zabytków może wiązać się z wprowadzeniem przy określaniu sposobu korzystania nabywcy z tej nieruchomości obowiązku odbudowy lub remontu położonych na niej zabytkowych obiektów budowlanych, w terminie określonym w umowie (art. 29 ust. 2);
- cenę nieruchomości lub jej części wpisanej do rejestru zabytków obniża się o 50 %. Właściwy organ może, za zgodą odpowiednio wojewody albo rady lub sejmiku, podwyższyć lub obniżyć tę bonifikatę (art. 68 ust. 3). Identyczny zapis stosuje się w przypadku opłaty z tytułu użytkowania wieczystego jeżeli nieruchomość gruntowa została wpisana do rejestru zabytków (art. 73 ust.4) oraz w przypadku opłaty z tytułu trwałego zarządu (art. 84 ust.4);
- w przypadku sprzedaży (bądź prawa użytkowania wieczystego) nieruchomości wpisanej w rejestr zabytków prawo pierwokupu przysługuje gminie (art. 109 ust. 1 pkt 4).

Ustawa o organizowaniu i prowadzeniu działalności kulturalnej [9]

Ustawa precyzuje, że działalność kulturalna polega na upowszechnianiu i ochronie kultury (art. 1 ust. 1). Mecenat nad działalnością kulturalną sprawuje państwo i polega on na wspieraniu i promocji twórczości, edukacji i oświaty kulturalnej, działań i inicjatyw kulturalnych oraz opieki nad zabytkami.

(art. 1 ust. 2). Mecenat nad działalnością kulturalną sprawują też jednostki samorządu terytorialnego (art. 1 ust. 4). Art. 2 ustawy wymienia formy organizacyjne działalności kulturalnej, wśród których znajdują się obok teatrów, oper, operetek, filharmonii, orkiestr, kin, muzeów, bibliotek, domów kultury, ognisk artystycznych, galerii sztuki - ośrodki badań i dokumentacji w różnych dziedzinach kultury. Jednostki samorządu terytorialnego organizują działalność kulturalną, tworząc samorządowe instytucje kultury, dla których prowadzenie takiej działalności jest podstawowym celem statutowym. Prowadzenie działalności kulturalnej jest zadaniem własnym jednostek samorządu terytorialnego o charakterze obowiązkowym (art. 9 ust. 1, 2). Instytucje kultury, a zwłaszcza muzea, jednostki organizacyjne mające na celu opiekę nad zabytkami, ośrodki badań i dokumentacji, biura wystaw artystycznych, galerie i centra sztuki, Filmoteka Narodowa, biblioteki, domy i ośrodki kultury, świetlice i kluby, ogniska artystyczne, domy pracy twórczej - prowadzą w szczególności działalność w zakresie upowszechniania kultury. Do podstawowych zadań tych instytucji należy między innymi sprawowanie opieki nad zabytkami.

Ustawa o działalności pożytku publicznego i wolontariacie [10]

W myśl ustawy, gminy mogą wspierać działalność kulturalną związaną z ochroną zabytków i tradycji prowadzoną przez organizacje pozarządowe. Do strefy zadań organizacji pożytku publicznego (Fundacje i Stowarzyszenia) można zaliczyć działalność na rzecz kultury, sztuki, ochrony dóbr kultury i dziedzictwa narodowego (art. 4 ust.1 pkt 16), które wymienione są w statucie organizacji. Na rzecz działalności statutowej organizacji takie mogą uzyskać w drodze otwartego konkursu ofert zlecenie na realizację zadania publicznego, związanego z ochroną i opieką nad zabytkami, rozumianą zarówno jako dbanie o fizyczny stan zachowania obiektów, jak też ich promocję, popularyzację i działalność edukacyjno-społeczną, opartą o regionalne i ponadregionalne dziedzictwo kulturowe.

Pozostałe akty prawne i wykonawcze

Zasady ochrony zabytków znajdujących się w muzeach i w bibliotekach regulują przepisy:

- Ustawy z dnia 21 listopada 1996 r. *o muzeach* [11], która określa podstawowe ramy i zasady funkcjonowania polskich muzeów
- Ustawy z dnia 27 czerwca 1997 r. *o bibliotekach* [12], która mówi że biblioteki i zbiory stanowią dobro narodowe oraz służą zachowaniu dziedzictwa narodowego. Biblioteki organizują i zapewniają dostęp do zasobów dorobku nauki i kultury polskiej oraz światowej.

Ochronę materiałów archiwalnych regulują przepisy Ustawy z dnia 14 lipca 1983 r. *o narodowym zasobie archiwalnym i archiwach* [13].

Uregulowania prawne dotyczące ochrony zabytków i opieki nad zabytkami znajdują się również w rozporządzeniach:

- 1) Rozporządzenie Ministra Kultury i Dziedzictwa Narodowego z dnia 10 stycznia 2014 r. w sprawie dotacji na badania archeologiczne [14];
- 2) Rozporządzenie Ministra Kultury z dnia 25 sierpnia 2004 r. w sprawie organizacji i sposobu ochrony zabytków na wypadek konfliktu zbrojnego i sytuacji kryzysowych [16];
- 3) Rozporządzenie Ministra Kultury i Dziedzictwa Narodowego z dnia 26 maja 2011 r. w sprawie prowadzenia rejestru zabytków, krajowej, wojewódzkiej i gminnej ewidencji zabytków oraz krajowego wykazu zabytków skradzionych lub wywiezionych za granicę niezgodnie z prawem [17];

- 4) Rozporządzenie Ministra Kultury i Dziedzictwa Narodowego z dnia 18 kwietnia 2011r. w sprawie wywozu zabytków za granicę [18];
- 5) Rozporządzenie Ministra Kultury z dnia 1 kwietnia 2004 r. w sprawie nagród za odkrycie lub znalezienie zabytków archeologicznych [19];
- 6) Rozporządzenie Ministra Kultury i Dziedzictwa Narodowego z dnia 2 lipca 2015 r. w sprawie nagród za znalezienie zabytków lub materiałów archiwalnych [20];
- 7) Rozporządzenie Ministra Kultury z dnia 9 lutego 2004 r. w sprawie wzoru znaku informacyjnego umieszczanego na zabytkach nieruchomości wpisanych do rejestru zabytków [21];
- 8) Rozporządzenie Ministra Kultury z dnia 10 maja 2004 r. w sprawie rzeczoznawców Ministra Kultury w zakresie opieki nad zabytkami [15];
- 9) Rozporządzenie Ministra Kultury i Dziedzictwa Narodowego z dnia 19 sierpnia 2015 r. w sprawie krajowego rejestru utraconych dóbr kultury [3];

3.2 Organy ochrony zabytków

Ustawa o.z.o.n.z. w art. 89 wymienia organy ochrony zabytków, tj. ministra właściwego do spraw kultury i ochrony dziedzictwa narodowego, w imieniu, którego zadania i kompetencje, w tym zakresie, wykonuje Generalny Konserwator Zabytków (GKZ) oraz wojewodę, w imieniu, którego zadania i kompetencje, w tym zakresie, wykonuje Wojewódzki Konserwator Zabytków.

Zgodnie z art. 90 ustawy o.z.o.n.z. Generalny Konserwator Zabytków jest sekretarzem lub podsekretarzem stanu w urzędzie obsługującym ministra właściwego do spraw kultury i ochrony dziedzictwa narodowego. Generalny Konserwator Zabytków realizuje przypisane mu zadania przy pomocy Departamentu Ochrony Zabytków w Ministerstwie Kultury i Dziedzictwa Narodowego.

Do zadań wykonywanych przez Generalnego Konserwatora Zabytków należy w szczególności:

- 1) opracowywanie krajowego programu ochrony zabytków i opieki nad zabytkami;
- 2) realizacja zadań wynikających z krajowego programu ochrony zabytków i opieki nad zabytkami oraz z koncepcji polityki przestrzennego zagospodarowania kraju;
- 3) podejmowanie działań związanych z wspieraniem rozwoju regionalnego i realizacją kontraktów wojewódzkich w sprawach opieki nad zabytkami;
- 4) prowadzenie krajowej ewidencji zabytków i krajowego wykazu zabytków skradzionych lub wywiezionych za granicę niezgodnie z prawem;
- 5) wydawanie decyzji, postanowień i zaświadczeń w sprawach określonych w ustawie oraz w przepisach odrębnych;
- 6) organizowanie i prowadzenie kontroli w zakresie przestrzegania oraz stosowania przepisów dotyczących ochrony zabytków i opieki nad zabytkami;
- 7) sprawowanie nadzoru nad działalnością wojewódzkich konserwatorów zabytków;
- 8) promowanie badań naukowych w zakresie konserwacji zabytków;
- 9) organizowanie szkoleń dla służb konserwatorskich;
- 10) organizowanie konkursów promujących opiekę nad zabytkami, w tym przyznawanie wyróżnień, nagród pieniężnych lub rzeczowych;
- 11) opiniowanie wniosków o nadanie odznaki "Za opiekę nad zabytkami";
- 12) współpraca z organami administracji publicznej w sprawach ochrony zabytków;
- 13) organizowanie szkoleń w zakresie ochrony zabytków i opieki nad zabytkami;
- 14) podejmowanie działań dotyczących troski o zabytki związane z historią Polski, pozostające poza terytorium Rzeczypospolitej Polskiej.

Do zadań wykonywanych przez wojewódzkiego konserwatora zabytków należy w szczególności:

- 1) realizacja zadań wynikających z krajowego programu ochrony zabytków i opieki nad zabytkami;
- 2) sporządzanie, w ramach przyznaných środków budżetowych, planów finansowania ochrony zabytków i opieki nad zabytkami;
- 3) prowadzenie rejestru i wojewódzkiej ewidencji zabytków oraz gromadzenie dokumentacji w tym zakresie;
- 4) wydawanie, zgodnie z właściwością, decyzji, postanowień i zaświadczeń w sprawach określonych w ustawie oraz w przepisach odrębnych;
- 5) sprawowanie nadzoru nad prawidłowością prowadzonych zadań konserwatorskich, architektonicznych, prac konserwatorskich, restauratorskich, robót budowlanych i innych działań przy zabytkach oraz badań archeologicznych;
- 6) organizowanie i prowadzenie kontroli w zakresie ochrony zabytków i opieki nad zabytkami;
- 7) opracowywanie wojewódzkich planów ochrony zabytków na wypadek konfliktu zbrojnego i sytuacji kryzysowych oraz koordynacja działań przy realizacji tych planów;
- 8) upowszechnianie wiedzy o zabytkach;
- 9) współpraca z innymi organami administracji publicznej w sprawach ochrony zabytków.

Przy ministrze właściwym do spraw kultury i ochrony dziedzictwa narodowego działa Rada Ochrony Zabytków, jako organ opiniodawczo-doradczy w sprawach realizacji polityki Rady Ministrów w zakresie ochrony zabytków i opieki nad zabytkami. Do zadań Rady Ochrony Zabytków należy wydawanie opinii w sprawach dotyczących w szczególności:

- 1) Założeń do projektu krajowego programu ochrony zabytków i opieki nad zabytkami i projektu tego programu;
- 2) Oceny realizacji zadań wynikających z koncepcji polityki przestrzennego zagospodarowania kraju w odniesieniu do zabytków;
- 3) Ochrony pomników historii;
- 4) Projektów aktów prawnych dotyczących ochrony zabytków i opieki nad zabytkami.

Przy Generalnym Konserwatorze Zabytków działa Główna Komisja Konserwatorska, jako organ opiniodawczy do działań konserwatorskich podejmowanych przy zabytkach. Główna Komisja Konserwatorska wydaje, w szczególności, opinie w sprawach:

- 1) stosowania metod, technologii i materiałów niezbędnych dla ratowania zabytków;
- 2) prawidłowości i zasadności planowanych oraz przeprowadzonych prac konserwatorskich, restauratorskich i robót budowlanych przy zabytkach oraz badań archeologicznych;
- 3) sposobu i zasad postępowania w przypadku wystąpienia zagrożeń dla poszczególnych zabytków.

Istotną rolę w zakresie opieki i ochrony nad zabytkami odgrywa również Narodowy Instytut Dziedzictwa posiadający ośrodki regionalne w poszczególnych województwach.

3.3 Zadania i kompetencje organów gminy w zakresie opieki nad zabytkami

Za realizację zadań związanych z ochroną zabytków odpowiedzialna jest zarówno administracja rządowa (wojewódzcy konserwatorzy zabytków oraz Generalny Konserwator Zabytków), jak również jednostki samorządu terytorialnego wszystkich szczebli. Zadania odnoszą się zarówno do ochrony zabytków, jak i opieki nad zabytkami, bowiem jednostki samorządu terytorialnego są także właścicielami zabytków nieruchomych i na równi z pozostałymi właścicielami zobowiązane są do opieki nad nimi (art. 5 i art. 71 ustawy o.z.o.n.z.). W myśl art. 109 ust. 1 pkt 4 ustawy o gospodarce nieruchomościami [8]

gminie przysługuje prawo pierwokupu w wypadku sprzedaży nieruchomości wpisanej do rejestru zabytków lub prawo użytkowania wieczystego takiej nieruchomości.

Obok zadań własnych, o których mowa w art. 7 ust. 1 pkt 9 ustawy *o samorządzie gminnym* [2], u. o. z. przekazała jednostkom samorządu terytorialnego znaczące kompetencje w realizacji zadań ochronnych. Jednostki samorządu terytorialnego urzeczywistniając postanowienia programów opieki nad zabytkami uzupełniają działania państwa w zakresie prawnej ochrony zabytków (art. 87 ustawy o.z.o.n.z.): gminy dysponują kompetencjami w zakresie ustanowienia parku kulturowego, prowadzenia gminnych ewidencji zabytków oraz wprowadzania ochrony konserwatorskiej w miejscowych planach zagospodarowania przestrzennego (art. 16 – 20 ustawy o.z.o.n.z.).

Regulacje w zakresie zadań i kompetencji organów samorządu gminnego w dziedzinie ochrony dóbr kultury zawarte są w dwóch ustawach:

- 1) Ustawa *o samorządzie gminnym* [2] - wykonywanie zadań w zakresie kultury i ochrony zabytków jest ustawowym zadaniem samorządów. W art. 7 ust. 1, pkt 9 ustawy o samorządzie gminnym [2] zostały określone zadania własne gminy: „zaspokajanie zbiorowych potrzeb wspólnoty należy do zadań własnych gminy. W szczególności zadania własne obejmują sprawy (...) kultury, w tym (...) ochrony zabytków i opieki nad zabytkami”.
- 2) Ustawa *o ochronie zabytków i opiece nad zabytkami* [1] - w art. 81 dopuszcza możliwość udzielenia dotacji na prace konserwatorskie, restauratorskie lub roboty budowlane przy zabytku wpisanym do rejestru przez organ stanowiący gminy, na zasadach określonych w podjętej przez ten organ uchwale. Dotacja na prace konserwatorskie, restauratorskie i roboty budowlane zgodnie z art. 77 może obejmować nakłady konieczne na:
 - a) sporządzenie ekspertyz technicznych i konserwatorskich;
 - b) przeprowadzenie badań konserwatorskich, architektonicznych lub archeologicznych;
 - c) wykonanie dokumentacji konserwatorskiej;
 - d) opracowanie programu prac konserwatorskich i restauratorskich;
 - e) wykonanie projektu budowlanego zgodnie z przepisami prawa budowlanego;
 - f) sporządzenie projektu odtworzenia kompozycji wnętrza;
 - g) zabezpieczenie, zachowanie i utrwalenie substancji zabytku;
 - h) stabilizację konstrukcyjną części składowych zabytku lub ich odtworzenie w zakresie niezbędnym dla zachowania tego zabytku;
 - i) odnowienie lub uzupełnienie tynków i okładzin architektonicznych albo ich całkowite odtworzenie, z uwzględnieniem charakterystycznej dla tego zabytku kolorystyki;
 - j) odtworzenie zniszczonej przynależności zabytku, jeżeli odtworzenie to nie przekracza 50 % oryginalnej substancji tej przynależności;
 - k) odnowienie lub całkowite odtworzenie okien, w tym ościeżnic i okiennic, zewnętrznych drzwi i drzwi, więźby dachowej, pokrycia dachowego, rynien i rur spustowych;
 - l) modernizację instalacji elektrycznej w zabytkach drewnianych lub w zabytkach, które posiadają oryginalne, wykonane z drewna części składowe i przynależności;
 - m) wykonanie izolacji przeciwwilgociowej;
 - n) uzupełnianie narysów ziemnych dzieł architektury obronnej oraz zabytków archeologicznych nieruchomych o własnych formach krajobrazowych;
 - o) działania zmierzające do wyeksponowania istniejących, oryginalnych elementów zabytkowego układu parku lub ogrodu;

- p) zakup materiałów konserwatorskich i budowlanych, niezbędnych do wykonania prac i robót przy zabytku wpisanym do rejestru, o których mowa w pkt g)-o);
- q) zakup i montaż instalacji przeciwłamaniowej oraz przeciwpożarowej i odgromowej.

Dotacja może być udzielona w wysokości do 100 % nakładów koniecznych na wykonanie przez wnioskodawcę prac konserwatorskich, restauratorskich lub robót budowlanych przy zabytku wpisanym do rejestru. Łączna kwota dotacji nie może przekraczać wysokości 100 % nakładów koniecznych na wykonanie tych prac lub robót. Organy uprawnione do udzielania dotacji prowadzą wykazy udzielonych dotacji oraz informują się wzajemnie o udzielonych dotacjach.

Podkreślić należy, że jednostkom samorządu terytorialnego powierzona została troska o zachowanie krajobrazów kulturowych. Zostały one wyposażone w kompetencję tworzenia parków kulturowych, w celu ochrony wyróżniających się krajobrazowo terenów z zabytkami nieruchomymi charakterystycznymi dla miejscowej tradycji budowlanej i osadniczej. Wprowadzenie formy ochrony w postaci parku kulturowego następuje w formie uchwały rady gminy, po zasięgnięciu opinii wojewódzkiego konserwatora zabytków.

4. Uwarunkowania zewnętrzne ochrony dziedzictwa kulturowego

Gminny Program Opieki Nad Zabytkami Gminy Pierzchnica zbieżny jest dokumentami planistycznymi w zakresie ochrony i opieki nad zabytkami na szczeblu krajowym, wojewódzkim i powiatowym. Cele poszczególnych programów i polityk w zakresie ochrony zabytków zostały opisane poniżej.

4.1 Strategiczne cele polityki państwa w zakresie ochrony zabytków i opieki nad zabytkami

Gminny Program Opieki nad Zabytkami Gminy Pierzchnica powinien funkcjonować w powiązaniu z dokumentami programowymi opracowywanymi na poziomie kraju. Należą do nich: Narodowa Strategia Rozwoju Kultury na lata 2004-2020, Krajowy Program Ochrony Zabytków i Opieki nad Zabytkami na lata 2014-2017, Koncepcja Przestrzennego Zagospodarowania Kraju 2030 i Strategia Rozwoju Kapitału Społecznego 2020.

4.1.1 Narodowa Strategia Rozwoju Kultury na lata 2004-2013 wraz z uzupełnieniem na lata 2004-2020

Narodowa Strategia Rozwoju Kultury na lata 2004-2013 wraz z uzupełnieniem na lata 2004-2020 (przyjęta przez Radę Ministrów w dniu 21. 09.2004 r.)

Głównym celem strategicznym jest działanie na rzecz zrównoważonego rozwoju kulturowego regionów w Polsce poprzez m.in. zachowanie dziedzictwa kulturowego i aktywną ochronę zabytków. Wśród kierunków działań wymieniono kompleksową rewaloryzację obiektów zabytkowych, ich adaptację na cele kulturalne, turystyczne, edukacyjne, społeczne, zwiększenie roli zabytków w rozwoju turystyki

i przedsiębiorczości, promocję potencjału kulturowego regionów.

Instrumentem realizacji Strategii jest Narodowy Program Kultury „Ochrona Zabytków i dziedzictwa kulturowego”. Wśród najważniejszych celów strategicznych państwa w sferze ochrony zabytków wymieniono:

- przygotowania skutecznego systemu prawnego – finansowego wspierania ochrony i opieki nad zabytkami,
- podjęcie prac nad kompleksowym systemem edukacji na rzecz dziedzictwa,

- poszukiwanie instrumentów wzmacniających efekty działalności służb konserwatorskich,
- intensyfikacja ochrony i upowszechniania dziedzictwa kulturowego, w tym szczególnie
- kompleksowa poprawa stanu zachowania zabytków nieruchomych.

Uzupełnienie Narodowej Strategii Rozwoju Kultury na lata 2004 - 2020 wprowadza programy operacyjne służące realizacji strategii. Jednym z nich jest Program Operacyjny „Dziedzictwo kulturowe”, który jak dotąd ogłaszany był corocznie. Program realizowany jest w ramach dwóch komplementarnych priorytetów:

- Rewaloryzacja zabytków nieruchomych i ruchomych, celem którego jest poprawa stanu zachowania zabytków, zwiększanie narodowego zasobu dziedzictwa kulturowego, kompleksowa rewaloryzacja zabytków, zwiększenie roli zabytków w rozwoju turystyki, poprawa warunków instytucjonalnych, prawnych i organizacyjnych w zakresie ochrony zabytków i ich dokumentacji, zabezpieczenie zabytków, muzealiów i archiwaliów przed skutkami klęsk żywiołowych
- Rozwój kolekcji muzealnych, koncentruje się na zadaniach związanych z zakupami dzieł sztuki i kolekcji dla instytucji muzealnych, konserwacji i digitalizacją muzealiów, wspieraniu rozwoju muzealnych pracowników konserwatorskich oraz nowych technik konserwacji zabytków ruchomych.

4.1.2 *Strategia Rozwoju Kapitału Społecznego 2020*

Działania wskazane w Strategii Rozwoju Kapitału Społecznego (SRKS) mają wspierać zaangażowanie obywatelskie, zachęcać do współpracy oraz wzmacniać kreatywność Polaków. Wskazuje ona, iż polityka rozwoju powinna wspierać procesy i inicjatywy, które wzmacniają wolę działania obywateli na rzecz dobra wspólnego i przyczyniają się do wzmocnienia zaufania, jako jednego z podstawowych komponentów życia społecznego, gospodarczego i kulturowego.

SRKS zawiera Cel szczegółowy 4. Rozwój i efektywne wykorzystanie potencjału kulturowego i kreatywnego. Dla Gminnego Programu Opieki nad Zabytkami istotne są dwa priorytety strategii:

– 4.1. Wzmocnienie roli kultury w budowaniu spójności społecznej.

Projektowane działania mają przyczynić się m.in. do wsparcia zaangażowania społeczności w kwestie dziedzictwa kulturowego, w tym do korzystania z zasobów kulturowych i przyrodniczych, a także rozwijania kultury i sztuki współczesnej.

– 4.2. Wzmocnienie znaczenia kultury w rozwoju społeczno-gospodarczym

– 4.2.1. Ochrona dziedzictwa kulturowego i przyrodniczego oraz krajobrazu

Ochrona dziedzictwa, jako ważnego zasobu kulturowego, wymaga także zintegrowanego podejścia do zagadnienia krajobrazu kulturowego. O skuteczności zachowania dziedzictwa decyduje bowiem dzisiaj nie tylko forma ochrony, ale także funkcja użytkowa zabytkowych obiektów i ich otoczenia. Problematyka ochrony krajobrazu kulturowego obejmującego przyrodę, układy urbanistyczne, zagospodarowanie i sposoby wykorzystania terenu powinna być odpowiednio uwzględniona w zapisach strategii i planów rozwoju lokalnego i regionalnego, a w szczególności w planach zagospodarowania przestrzennego.

Zintegrowane podejście, w którym będzie łączyć się ochronę zasobów kulturowych z ochroną środowiska przyrodniczego zwiększy skuteczność ochrony obu tych elementów. W szczególności aktywizacja społeczności lokalnych wokół zintegrowanej ochrony zasobów kulturowych i środowiska przyrodniczego może prowadzić do wzmacniania więzi między mieszkańcami oraz zwiększania ich kreatywności i przedsiębiorczości. Umożliwi to wykorzystanie unikatowych zasobów wewnętrznych, rozwój lokalnych produktów i usług oraz specjalizację regionów.

4.1.3 Krajowy Program Ochrony Zabytków i Opieki nad Zabytkami

Cel główny Krajowego Programu Ochrony Zabytków i Opieki nad Zabytkami na lata 2019–2022 to stworzenie warunków dla zapewnienia efektywnej ochrony i opieki nad zabytkami. Został on opracowany na bazie wniosków płynących z realizacji i ewaluacji Programu 2014–2017, a także zmiany systemu ochrony zabytków wprowadzonej Ustawą z dnia 22 czerwca 2017 r. o zmianie ustawy o ochronie zabytków i opiece nad zabytkami oraz niektórych innych ustaw. Trzy cele szczegółowe Programu określają poszczególne kierunki działań.

CEL SZCZEGÓŁOWY 1 – OPTYMALIZACJA SYSTEMU OCHRONY DZIEDZICTWA KULTUROWEGO

Kierunek działania 1.1 - Wzmocnienie systemu ochrony na poziomie lokalnym

- 1) Szkolenia dla jednostek samorządu terytorialnego w zakresie zarządzania dziedzictwem kulturowym, w tym pracowników merytorycznych, z uwzględnieniem zagadnień planowania przestrzennego i dostępności dla osób z niepełnosprawnościami.
- 2) Budowanie zasobu wiedzy o ochronie dziedzictwa kulturowego na poziomie lokalnym, regionalnym i centralnym.
- 3) Merytoryczne wsparcie procesu planowania i rewitalizacji w gminach.
- 4) Konkurs Generalnego Konserwatora Zabytków nagradzający gminy za modelowe wdrażanie programów opieki nad zabytkami.

Kierunek działania 1.2 - Wzmocnienie systemu ochrony na poziomie centralnym

- 1) Wspieranie rozwijania kompetencji zawodowych pracowników służb konserwatorskich.
- 2) Ewaluacja stosowanych standardów i metod konserwatorskich.
- 3) Wsparcie działań dokumentacyjnych zasobu zabytkowego.
- 4) Powołanie Centrum Architektury Drewnianej.

CEL SZCZEGÓŁOWY 2 – WSPARCIE DZIAŁAŃ W ZAKRESIE OPIEKI NAD ZABYTKAMI

Kierunek działania 2.1 - Merytoryczne wsparcie działań w zakresie opieki nad zabytkami

- 1) Upowszechnianie standardów i metod konserwatorskich dla wybranych zasobów zabytkowych (wybór zasobów, wypracowanie zaleceń dla opiekunów zasobu zabytkowego dotyczących metod konserwacji, adaptacji, dokumentacji i badań, upowszechnianie przez bazę wiedzy).

Kierunek działania 2.2 - Podnoszenie bezpieczeństwa zasobu zabytkowego

- 1) Podniesienie bezpieczeństwa zasobów ruchomych przez sprzyjanie intensyfikacji współpracy z opiekunami zabytków przez właściwe służby i instytucje.

CEL SZCZEGÓŁOWY 3 – BUDOWANIE ŚWIADOMOŚCI SPOŁECZNEJ WARTOŚCI DZIEDZICTWA KULTUROWEGO

Kierunek działania 3.1 - Upowszechnianie wiedzy na temat dziedzictwa kulturowego i jego wartości

- 1) Kampania społeczno-edukacyjna w mediach, z uwzględnieniem aspektu profilaktyki w dziedzinie ochrony zabytków i opieki nad zabytkami i dostępności zabytków dla osób z niepełnosprawnościami.
- 2) Tworzenie narzędzi edukacyjnych dla szkół i instytucji kultury, z uwzględnieniem aspektu profilaktyki w dziedzinie ochrony zabytków i opieki nad zabytkami.

Kierunek działania 3.2

- 1) Tworzenie warunków dla sprawowania społecznej opieki nad zabytkami
Program dotacyjny dla organizacji pozarządowych w zakresie popularyzowania i upowszechniania wiedzy o dziedzictwie kulturowym, budowania świadomości lokalnej, a także włączenia społeczeństwa w opiekę nad zasobem dziedzictwa kulturowego.

4.1.4 *Strategia Rozwoju Kraju 2020 - Aktywne społeczeństwo, Konkurencyjna gospodarka, Sprawne państwo*

Strategia Rozwoju Kraju 2020 - Aktywne społeczeństwo, Konkurencyjna gospodarka, Sprawne państwo (przyjęta przez Radę Ministrów w dniu 25.09.2012r.) jest najważniejszym dokumentem w perspektywie średniookresowej, wskazującym cele strategiczne dla rozwoju kraju do 2020 r. skoncentrowane w trzech obszarach:

- 1) Sprawne i efektywne państwo.
- 2) Konkurencyjna gospodarka.
- 3) Spójność społeczna i terytorialna

Strategia Rozwoju Kraju 2020 zakłada poprawę dostępu do wiedzy o dziedzictwie kulturowym, a w efekcie wzrost świadomości społecznej w związku z postulowanym upowszechnieniem wykorzystania technologii cyfrowych. Wprowadzeniu odpowiednich standardów świadczenia usług publicznych oraz zwiększeniu ich dostępności służyć będzie szersze i bardziej kompleksowe wykorzystanie technologii informatycznych i komunikacyjnych oraz rozwój niezbędnej do tego infrastruktury, w tym usług kulturalnych (digitalizacja zasobów kultury i dziedzictwa narodowego. Działania na rzecz ochrony dziedzictwa kulturowego są również ważnym czynnikiem rozwoju i podnoszenia atrakcyjności miast, wpływają na budowanie silnej pozycji ośrodków miejskich.

W strategii znajdują się zapisy mówiące o obowiązku sporządzania planów zagospodarowania przestrzennego obszarów miejskich, związanych z ochroną dziedzictwa kulturowego. Drugim działaniem jest digitalizacja zasobów dziedzictwa narodowego oraz zapewnienie ich właściwego przechowywania. Ponadto wspierany będzie rozwój infrastruktury społecznej – w tym infrastruktury kulturalnej oraz działania na rzecz ochrony dziedzictwa kulturowego.

Ponadto wspierany będzie rozwój infrastruktury społecznej - w tym infrastruktury kulturalnej oraz działania na rzecz ochrony dziedzictwa kulturowego, co stanowi ważny czynnik rozwoju i podnoszenia atrakcyjności gminy (Cel III.3. Wzmocnienie mechanizmów terytorialnego równoważenia rozwoju oraz integracja przestrzenna dla rozwijania i pełnego wykorzystania potencjałów regionalnych, Priorytet III.3.2. Wzmacnianie ośrodków wojewódzkich).

4.1.5 *Koncepcja Przestrzennego Zagospodarowania Kraju do roku 2030*

Koncepcja Przestrzennego Zagospodarowania Kraju do roku 2030 (przyjęta przez Radę Ministrów dnia 13 grudnia 2011 r.). Dokument określa zasady polityki państwa w dziedzinie przestrzennego zagospodarowania kraju w perspektywie najbliższych kilkunastu lat. Jest najważniejszym dokumentem dotyczącym ładu przestrzennego Polski. Jego celem strategicznym jest efektywne wykorzystanie przestrzeni kraju i jej zróżnicowanych potencjałów rozwojowych do osiągnięcia: konkurencyjności, zwiększenia zatrudnienia i większej sprawności państwa oraz spójności społecznej, gospodarczej i przestrzennej w długim okresie. Koncepcja ta kładzie szczególny nacisk na budowanie i utrzymywanie ładu przestrzennego, ponieważ decyduje on o warunkach życia obywateli, funkcjonowaniu gospodarki i pozwala wykorzystywać szanse rozwojowe. Koncepcja formułuje także zasady i działania służące zapobieganiu konfliktom w gospodarowaniu przestrzenią i zapewnieniu bezpieczeństwa, w tym powodziowego. W znacznie większym stopniu niż dotychczas uwzględnia problematykę ochrony dziedzictwa kulturowego w systemie kształtowania prawidłowej polityki przestrzennej.

Jako cele polityki przestrzennej w aspekcie ochrony zabytków wskazano:

- ograniczenie presji urbanizacyjnej na obszary dziedzictwa przyrodniczego i kulturowego, poprzez rozwój narzędzi wspierania finansowego ochrony przyrody i krajobrazu,
- wprowadzenie systemu standardów zabudowy i zagospodarowania terenu na terenach o niższym reżimie ochronnym,
- wprowadzenie narzędzi kompensacji utraconych korzyści ekonomicznych na terenach o wysokich restrykcjach konserwatorskich;
- wspieranie rewitalizacji zdegradowanych przestrzeni: starych dzielnic mieszkaniowych, obiektów przemysłowych, pokolejowych, opuszczonych wsi przez przyjęcie regulacji z zakresu rewitalizacji obszarów miejskich i starych zasobów mieszkaniowych.

4.2 Relacje gminnego programu opieki nad zabytkami z dokumentami wykonanymi na poziomie województwa i powiatu

4.2.1 Regionalny Program Operacyjny Województwa Świętokrzyskiego na lata 2014-2020

Regionalny Program Operacyjny Województwa Świętokrzyskiego na lata 2014 - 2020 został przyjęty uchwałą nr 1870/13 przez Zarząd Województwa Świętokrzyskiego dnia 8 maja 2013 r., jako wstępna wersja Regionalnego Programu Operacyjnego Województwa Świętokrzyskiego na lata 2014 - 2020.

Analiza potrzeb i wyzwań oraz kierunki polityk wspólnotowych na lata 2014 - 2020 w dziedzinie promocji i zachowania dziedzictwa naturalnego i kulturowego koncentruje się w obszarze ochrony zabytków poprzez priorytet inwestycyjny: Ochrona promocja i rozwój dziedzictwa kulturowego i naturalnego.

Cel główny programu to: Województwo świętokrzyskie jako region efektywnie wykorzystujący swoje potencjały rozwojowe, w oparciu o postęp technologiczny, odpowiedzialne czerpanie z zasobów środowiska, oraz budowę kapitału społecznego.

Na podstawie celu głównego wyznaczono osie priorytetowe, a w tym: 4.4 Oś priorytetowa 4 - Dziedzictwo naturalne i kulturowe. Oś ta przewiduje realizację działań mających na celu promowanie dostosowania do zmian klimatu, zapobiegania ryzyku i zarządzania ryzykiem oraz ochronę środowiska naturalnego i wspieranie efektywności wykorzystania zasobów. Z uwagi na potencjał regionu przejawiający się zarówno w bogactwie naturalnym jak i w zasobach dziedzictwa kulturowego wspierane będą inwestycje mające na celu ochronę terenów cennych przyrodniczo, różnorodności biologicznej, promocję i rozwój zasobów przyrodniczo - kulturowych, dając tym samym możliwość rozwoju społeczno - gospodarczego województwa.

W ramach interwencji zostały zaprogramowane priorytety inwestycyjne, wspierające inwestycje w infrastrukturę ochrony środowiska, które znacząco wpłyną na ochronę i poprawę środowiska naturalnego. Wzmocnienie efektywnego systemu gospodarki odpadami oraz kompleksowe wsparcie gospodarki wodno - ściekowej stanowiąc będą kolejne elementy wsparcia osi. W kontekście ochrony środowiska istotne jest też środowisko miejskie. Dlatego też, w ramach przedmiotowej osi można będzie realizować inwestycje dotyczące poprawy stanu środowiska na terenach miejskich.

4.2.2 Plan zagospodarowania przestrzennego województwa świętokrzyskiego

Plan Zagospodarowania Przestrzennego Województwa Świętokrzyskiego został przyjęty uchwałą XLVII/833/14 przez Sejmik Województwa Świętokrzyskiego dnia 22 września 2014 r.

Plan zagospodarowania przestrzennego województwa świętokrzyskiego określa długofalowe cele i kierunki wojewódzkiej polityki przestrzennej przedstawia jednocześnie wizję zagospodarowania przestrzennego regionu świętokrzyskiego na najbliższe 25 - 30 lat. W planie w rozdziale V. Uwarunkowania i problemy występujące w poszczególnych dziedzinach

zagospodarowania przestrzennego, podrozdział 4. Dziedzictwo kulturowe, omówiono specyfikę kulturową regionu, główne uwarunkowania ochrony i zagospodarowania przestrzeni kulturowej, ochronę dziedzictwa kulturowego, główne problemy i obszary problemowe, uwarunkowania ochrony krajobrazu.

4.2.3 Program opieki nad zabytkami województwa świętokrzyskiego na lata 2013- 2016

Program opieki nad zabytkami województwa świętokrzyskiego na lata 2013 - 2016 został przyjęty uchwałą nr XXIX/524/13 przez Sejmik Województwa Świętokrzyskiego dnia 25 marca 2013 r. W programie wyznaczono cel generalny, 3 cele szczegółowe (strategiczne) wraz z kierunkami działań i zadaniami, których realizacja ma służyć osiągnięciu celu generalnego.

Cel generalny: Ochrona i zachowanie materialnego oraz niematerialnego dziedzictwa kulturowego województwa świętokrzyskiego.

Cele szczegółowe:

- 1) Ochrona i zachowanie dziedzictwa oraz krajobrazu kulturowego. Kierunki działań:
 - rozpoznanie i dokumentacja zasobów zabytkowych;
 - ochrona zabytków ruchomych;
 - ochrona zabytków nieruchomych;
 - ochrona zabytków archeologicznych,
 - ochrona zabytkowych układów architektonicznych,
 - stwarzanie warunków dla powstania i rozwoju parków kulturowych oraz ochrona krajobrazu kulturowego.
- 2) Rozwój i efektywne wykorzystanie potencjału dziedzictwa kultowego. Kierunki działań:
 - poprawa dostępu do zasobów dziedzictwa
 - promocja zasobów dziedzictwa kulturowego;
 - wykorzystanie potencjału dziedzictwa kulturowego w rozwoju regionalnym.
- 3) Tworzenie warunków do wzmacniania tożsamości regionalnej w oparciu o dorobek kultury materialnej i niematerialnej. Kierunki działań:
 - kultywowanie tradycji w oparciu o zasoby dziedzictwa kulturowego;
 - popularyzacja wiedzy o dziedzictwie kulturowym.

4.2.4 Strategia Rozwoju Województwa Świętokrzyskiego

Strategia rozwoju województwa świętokrzyskiego do 2020 roku została przyjęta uchwałą nr XXXIII/589/13 przez Sejmik Województwa Świętokrzyskiego dnia 16 lipca 2013 r. Jest to trzeci zaktualizowany dokument w tym zakresie. Pierwszy dokument - Strategia Rozwoju Województwa Świętokrzyskiego, została przyjęta uchwałą nr XIV/225/2000 przez Sejmik Województwa Świętokrzyskiego dnia 30 czerwca 2000 r. Strategia ta, stanowi całościową koncepcję rozwoju województwa w kilkunastoletnim horyzoncie czasowym (do roku 2015). Drugi dokument - Strategia Rozwoju Województwa Świętokrzyskiego do roku 2020, przyjęta uchwałą nr XLII/508/06 przez Sejmik Województwa Świętokrzyskiego dnia 26 października 2006 r. W lipcu 2019r. Sejmik Województwa Świętokrzyskiego przyjął nowe założenia programowe do Strategii Rozwoju Województwa Świętokrzyskiego 2030+. W założeniach programowych w aspekcie ochrony zabytków i kultury zwrócono uwagę na pielęgnowanie polskości oraz rozwój i kształtowanie świadomości narodowej, obywatelskiej i kulturowej mieszkańców, a także pielęgnowanie i rozwijanie tożsamości lokalnej.

Strategia jest nadrzędnym dokumentem wyznaczającym cele i główne kierunki rozwoju regionu. Wyznaczono w niej wizję: Świętokrzyskie - region zasobny w kapitał i gotowy na wyzwania. Nadrzędną ideę działań podejmowanych w regionie w perspektywie 2020 roku zawarto

w sformułowanej misji Strategii Województwa Świętokrzyskiego do roku 2020: Pragmatyczne dążenie do najpełniejszego i innowacyjnego wykorzystania przewag i szans, odwrócenia niekorzystnych tendencji demograficznych oraz podniesienia jakości życia mieszkańców przy jednoczesnej dbałości o stan środowiska.

Konkretyzacja powyższej misji Strategii będzie się odbywała na drodze realizacji następujących sześciu celów strategicznych:

- koncentracja na poprawie infrastruktury regionalnej,
- koncentracja na kluczowych gałęziach i branżach dla rozwoju gospodarczego regionu,
- koncentracja na budowie kapitału ludzkiego i bazy dla innowacyjnej gospodarki,
- koncentracja na zwiększeniu roli ośrodków miejskich w stymulowaniu rozwoju gospodarczego regionu,
- koncentracja na rozwoju obszarów wiejskich,
- koncentracja na ekologicznych aspektach rozwoju regionu.

Dla celów strategicznych wyznaczono pod-cele wraz z zadaniami. Nie obejmowały one zadań z zakresu ochrony i opieki nad zabytkami.

4.2.5 *Strategia Rozwoju Powiatu Kieleckiego do roku 2020*

Strategia Rozwoju Powiatu Kieleckiego do roku 2020 została przyjęta uchwałą Nr XXIV/16/2017 Rady Powiatu w Kielcach z dnia 20 marca 2017 r.

Dokument zakłada realizację wielu powiązanych ze sobą działań i projektów. Niektóre z nich mogą być wykonywane niezależnie, ale wszystkie stanowią zwartą konstrukcję misji rozwoju powiatu, jaką jest: „Tworzenie lepszych warunków do życia, rozwoju i wypoczynku dla: mieszkańców, przedsiębiorców, inwestorów, rolników i turystów - poprzez poprawę dostępu do infrastruktury, pełne wykorzystanie lokalnych zasobów i szans rozwojowych, podniesienie poziomu oświaty i ochrony zdrowia, zapewnienie bezpieczeństwa publicznego i ograniczanie negatywnych zjawisk wykluczenia społecznego a także rozwój przedsiębiorczości i sektora rolnego, przy zachowaniu walorów przyrodniczych oraz integracji społeczności lokalnej z udziałem samorządu kierującego się zasadami współdziałania i partnerstwa”.

Strategia Rozwoju Powiatu Kieleckiego zakłada realizację 3 celów strategicznych:

- 1) Rozwój zasobów ludzkich i instytucjonalnych
- 2) Ochrona i racjonalne wykorzystanie środowiska, przestrzeni i dóbr kultury
- 3) Rozwój gospodarczy oraz rozwój infrastruktury technicznej i społecznej

Do ochrony środowiska kulturowego bezpośrednio nawiązuje 2-gi cel strategicznych, który zakłada następujące cele operacyjne:

II.1. Ochrona i poprawa stanu środowiska naturalnego.

II.2. Rozwój i promocja turystyki oraz tworzenie i modernizacja infrastruktury kulturowej i turystycznej. II.3. Opracowanie i wdrożenie skutecznej kampanii promocyjnej dla potencjalnych inwestorów i turystów.

II.4. Wspieranie rewitalizacji w wymiarze społecznym, gospodarczym, środowiskowym, przestrzennofunkcjonalnym i technicznym na obszarach miejskich i wiejskich .

5. Uwarunkowania wewnętrzne ochrony dziedzictwa kulturowego

5.1 *Relacje gminnego programu opieki nad zabytkami z dokumentami wykonanymi na poziomie gminy*

Podstawowymi dokumentami strategicznymi, planistycznymi i programowymi na szczeblu gminnym, są:

- 1) Studium uwarunkowań i kierunków zagospodarowania przestrzennego Gminy Pierzchnica
- 2) Strategia Rozwoju Gminy Pierzchnica na lata 2015-2022
- 3) Program Rewitalizacji Gminy Pierzchnica na lata 2016-2023
- 4) Miejscowe plany zagospodarowania przestrzennego Gminy Pierzchnica

5.1.1 *Studium uwarunkowań i kierunków zagospodarowania przestrzennego Gminy Pierzchnica*

Studium uwarunkowań i kierunków zagospodarowania przestrzennego gminy Pierzchnica zostało przyjęte Uchwałą Nr XXIX/1/02 Rady gminy w Pierzchnicy z 10/02/2002r. i zaktualizowane w 2014r. Uchwałą nr XXXV/14/2014 Rady Gminy Pierzchnica z dnia 12.05.2014r.

W studium w rozdziale II przedstawiono strategiczne cele i kierunki rozwoju. Generalnym celem strategicznym rozwoju gminy Pierzchnica jest „Pokonanie peryferyjności gminy i dążenie do trwałego i zrównoważonego jej rozwoju, dla wzmocnienia stabilizacji demograficznej i utrzymania pożądanego poziomu życia mieszkańców, oraz ochrony walorów środowiskowych gminy. Realizacja celu strategicznego będzie możliwa w oparciu o trzy wyznaczone kierunki strategiczne:

- **Kierunek 1** - Ugruntowanie podstaw ekonomicznych bytu mieszkańców poprzez właściwą organizację przekształceń w sferze gospodarczej;
- **Kierunek 2** - Poprawa jakości życia mieszkańców gminy, umożliwiająca właściwe funkcjonowanie społeczeństwa i gospodarki oraz sprzyjająca wzrostowi atrakcyjności gminy jako miejsca mieszkania, pracy, wypoczynku i inwestowania;
- **Kierunek 3** - Utrzymanie ładu przestrzennego oraz wysokiej jakości i atrakcyjności środowiska przyrodniczego i kulturowego, co stwarza podstawy do trwałej kontynuacji procesów rozwojowych bez naruszania równowagi pomiędzy poszczególnymi składowymi.

W zakresie ochrony walorów kulturowych i historycznych przyjęty 3-ci kierunek strategiczny zakłada:

- konserwację krajobrazu i ochronę przyrody, w tym wzmacnianie istniejących form ochrony przyrody

5.1.2 *Strategia Rozwoju Gminy Pierzchnica na lata 2015-2022*

Strategia Rozwoju Gminy Pierzchnica na lata 2015-2022 została przyjęta Uchwałą nr XI/79/2015 Rady Gminy Pierzchnica z dnia 28.12.2015r. Strategia rozwoju Gminy Pierzchnica na lata 2015-2022 wskazuje trzy cele strategiczne, które zostały wyodrębnione z wyznaczonych obszarów rozwojowych. Dla ich urzeczywistnienia do każdego celu strategicznego przypisano cele operacyjne, wśród których wyszczególniono proponowane kierunki działań.

Tabela 1. Cele strategiczne oraz cele operacyjne Strategii Rozwoju Gminy Pierzchnica na lata 2015-2022

BUDOWA KAPITAŁU LUDZKIEGO I SPOŁECZNEGO	ROZWÓJ INFRASTRUKTURY TECHNICZNEJ I SPOŁECZNEJ	POPRAWA WARUNKÓW DLA GOSPODARKI LOKALNEJ W TYM ROZWOJU TURYSTYKI
Aktywizacja mieszkańców gminy ze szczególnym uwzględnieniem osób starszych, bezrobotnych oraz wykluczonych społecznie	Rozbudowa i modernizacja infrastruktury technicznej i drogowej	Rozwój przedsiębiorczości w oparciu o lokalne zasoby
Wzrost tożsamości lokalnej	Poprawa jakości wód na terenie gminy Pierzchnica	Wypromowanie gminy Pierzchnica jako miejsca atrakcyjnego turystycznie i gospodarczo
Promocja zdrowego trybu życia oraz organizacja czasu wolnego	Poprawa bezpieczeństwa poprzez budowę infrastruktury dla pieszych i rowerzystów	Współpraca w zakresie turystyki z sąsiednimi gminami
Wspieranie działalności organizacji pozarządowych	Wzrost atrakcyjności gminy poprzez poprawę komfortu obsługi mieszkańców	

Źródło: Strategia Rozwoju Gminy Pierzchnica na lata 2015-2022

5.1.3 Program Rewitalizacji Gminy Pierzchnica na lata 2016-2023

W odpowiedzi na problemy zidentyfikowane na etapie diagnozy i konsultacji społecznych wyznaczono odpowiadające im cele rewitalizacji odnoszące się przede wszystkim do sfery społecznej. Poniżej sformułowane cele są pochodną wizji określającej stan końcowy procesu rewitalizacji w roku 2023. Do każdego z celów rewitalizacji przypisano konkretne kierunki działań. Stanowią one zestawienie najważniejszych grup działań pozwalających na osiągnięcie założonych celów. Wizja wyprowadzenia ze stanu kryzysowego będzie realizowana poprzez wdrożenie 6 celów szczegółowych:

- Poprawa warunków życia mieszkańców podobszarów rewitalizacji poprzez przeciwdziałanie negatywnym zjawiskom społecznym, promocję integracji i włączenia społecznego.
- Rozwój turystyki, zagospodarowanie terenów pod rekreację, sport i wypoczynek.
- Poprawa infrastruktury technicznej i bezpieczeństwa.
- Rozwój usług społeczno-zdrowotnych.
- Rozwój przedsiębiorczości.
- Ochrona środowiska oraz zwiększenie wykorzystania odnawialnych źródeł.

W zakresie ochrony dziedzictwa kulturowego i miejsc historycznych w Programie Rewitalizacji wyznaczono następujące działania:

- 1) Zachowanie dziedzictwa kulturowego na terenie sołectwa Pierzchnica
- 2) Zwiększenie dostępu do kultury poprzez modernizację zabytkowego kościoła w Drugni

5.1.4 *Miejscowe Plany Zagospodarowania Przestrzennego*

W skutecznej ochronie zabytków pomocne są ustalenia ochrony w miejscowym planie zagospodarowania przestrzennego. Przy przygotowywaniu powyższych planów rozpatruje się skuteczne możliwości ochrony zabytków podczas realizacji inwestycji, określa się niezbędne rozwiązania zapobiegające zagrożeniom dla zabytków oraz ustala się sposoby przywracania zabytków do jak najlepszego stanu.

Obowiązująca ustawa o ochronie zabytków i opiece nad zabytkami w art. 4 ustanawia cztery formy ochrony zabytków. Wśród nich wymienia „ustalenia ochrony w miejscowym planie zagospodarowania przestrzennego”. Także ustawa o planowaniu i zagospodarowaniu przestrzennym w art. 1 stanowi, że w planowaniu przestrzennym uwzględnia się zwłaszcza (...) wymagania ochrony dziedzictwa kulturowego i zabytków (...).

Celem planowania przestrzennego jest zorganizowanie struktury określonego obszaru w taki sposób, aby życie człowieka jako jednostki i życie społeczeństwa jako zbiorowości mogło rozwijać się w jak najdogodniejszych warunkach. Planowanie przestrzenne polega na wyborze elementów materialnych struktury przestrzennej, odpowiednim rozmieszczeniu ich na planowanym obszarze i ich wzajemnym powiązaniu.

W gminie Pierzchnica wg stanu na maj 2020 obowiązuje 1 ogólny miejscowy plan zagospodarowania przestrzennego przyjęty Uchwałą Nr 14/91 Rady Gminy w Pierzchnicy z dnia 03.03.1991r. wraz a następującymi zmianami przyjętymi:

- Uchwałą nr XXVI/7/97 Rady Gminy w Pierzchnicy z dnia 02.02.1997r. – dz. 212
- Uchwałą nr X/50/03 Rady Gminy Pierzchnica z dnia 27.07.2003r. – żłoże Osin
- Uchwałą nr XXXVIII/75/01 Rady Gminy w Pierzchnicy z dnia 30.12.2001r. – ul. Piłsudskiego, Mrowia Góra

5.2 Charakterystyka zasobów i analiza stanu dziedzictwa i krajobrazu kulturowego gminy

5.2.1 Ogólna charakterystyka gminy

Gmina Pierzchnica to gmina miejsko-wiejska położona w centralnej części województwa świętokrzyskiego. Siedzibą gminy jest miasto Pierzchnica, stanowiąca lokalny ośrodek rozwoju. Od strony północnej graniczy z gminą Daleszyce, od zachodniej z Gminą Morawica, od południowej z Gminą Chmielnik, Szydłów (powiat staszowski), Gminą Gnojno (powiat buski), a od wschodniej z Gminą Raków. Administracyjnie gmina składa się z 17 sołectw: Pierzchnica, Brody, Drugnia, Drugnia Rządowa, Górki, Gumienice, Holendry, Maleszowa, Osiny, Podlesie, Podstoła, Pierzchnianka, Skrzelczyce, Strojnow, Straszniów Gumienicki, Ujny, Wierzbie. Powierzchnia gminy Pierzchnica wynosi ok. 105 km² z czego 72 % stanowią użytki rolne, 23 % stanowią lasy, a 5% grunty pozostałe i nieużytki. Liczba ludności wynosi ok. 4 700 mieszkańców (31.12.2019r.).

Rysunek 1. Gmina Pierzchnica na tle podziału administracyjnego województwa świętokrzyskiego i powiatu kieleckiego



Źródło: www.gminy.pl

Pod względem fizycznogeograficznym gmina Pierzchnica położona jest w centralnej części mezoregionu Pogórze Szydłowskie stanowiącego część składową makroregionu Wyżyna Kielecka wchodzącego w obręb prowincji Wyżyna Małopolska (J. Kondracki, 1998 r.). Mezoregion ten stanowi przejście pomiędzy makroregionami – Wyżyną Kielecką i Niecką Nidziańską a dokładniej pomiędzy Górami Świętokrzyskimi a Niecką Nidziańską.

Obszar gminy charakteryzuje się umiarkowanym zróżnicowaniem morfologicznym pozostającym w bezpośrednim związku z budową geologiczną i litologią skał podłoża. Dominują na nim ciągi grzbietów i garbów denudacyjnych. Ich układ jest odzwierciedleniem tektonicznych kierunków: kaledońsko-waryscyjskich i alpejskich o ogólnym kierunku przebiegu NW~SE. W północnej części gminy w pasie Skrzelczyce - Pierzchnica - Osiny na wychodniach struktur zbudowanych z utworów dewońskich rozwinęły się rozległe wzgórza o bezwzględnej wysokości 289,5 ~ 297,1 m npm w rejonie Skrzelczyc, 296,9 m npm w okolicach Pierzchnicy i 297,3 i mnpm na północ od Osin. W części środkowej gminy dominują wzgórza triasowe (Górki ~ 306,0 m npm, Gumienice 310,2 m npm, Zakarczmie 306,5 m npm) i jurajskie (Maleszowa -- 303,3 m npm, Kamienna Góra 311,6 m npm) natomiast w południowo-wschodniej ponownie dewońskie i triasowe (okolice Wierzbia 280-290,0 m npm). W części wschodniej

gminy struktury geologiczne zbudowane z utworów paleozoiczno-mezozoicznych zostały przykryte przez osady trzeciorzędowe tworzące kopulaste wzgórza (Ujny 278,4 m npm, Drugnia Rządowa 293,0 m npm, Podstoła 280,9mnpn). Pomędzy wyżej wymienionymi ciągami wzgórz rozwinęła się sieć rzeczna.

Obszar gminy położony jest w obrębie południowego, permsko-mezozoicznego obrzeżenia Gór Świętokrzyskich. W jego podłożu zalegają struktury paleozoicznego antyklinorium dymnisko-klimontowskiego regionu kieleckiego Gór Świętokrzyskich. Ich odzwierciedleniem na powierzchni - obserwowane głównie w północnej części gminy - są formy strukturalne niższego rzędu reprezentowane przez synklinę skrzelczycką z osadami środkowego i górnego dewonu w jądrze oraz antyklinę i synklinę Radomic: pierwszą z osadami i dolnego dewonu, a drugą ze skałami górnego dewonu w jądrze. W części centralnej gminy zaznacza się jej główna struktura - synklina maleszowska wypełniona osadami od triasu do jury górnej włącznie. W części południowej przebiega antyklina lisowska wyrażona utworami kambryjskimi na zachodzie i pojawiającymi się w kierunku wschodnim osadami dewońskimi. Struktury zbudowane z osadów paleozoicznych są rezultatem działalności ruchów kaledońsko--waryscyjskich.

Warunki hydrogeologiczne na danym obszarze, a zwłaszcza charakter zbiornika i cechy fizyczno-chemiczne wód pozostają w ścisłym związku z budową geologiczną, wykształceniem litologicznym i zaburzeniami tektonicznymi. Zbiorniki wód podziemnych o znaczeniu użytkowym na obszarze gminy występują w utworach czwartorzędowych, trzeciorzędowych, jury, triasu i dewonu środkowego. Skały starszego paleozoiku występujące na obszarze gminy tj. kambru i dolnego dewonu wykształcone jako łupki, mułowce i piaskowce są utworami niewodonośnymi.

Pod względem hydrograficznym sieć rzeczna gminy Pierzchnica należy do zlewni rzeki Nidy oraz Czarnej Staszowskiej i Wschodniej. Dorzecze Nidy reprezentowane jest przez największą na terenie gminy rzeczkę Pierzchniankę oraz bezimienny strumień biorący początek na południe od wsi Ługi i płynący w kierunku północnozachodnim do wsi Brody. Obydwa strumienie odwadniają większą, głównie zachodnią część gminy. Obszar źródłiska Pierzchnianki znajduje się w okolicy wsi Osiny i rzeczka płynie w kierunku NW wchłaniając po drodze cieki zbierające wody w okolicach Pierzchnicy i Skrzelczyc. Górny odcinek drugiego strumienia zbiera wody szeregu niewielkich, częściowo zmeliorowanych cieków odwadniających okoliczne łąki. W Maleszowie w dolinie tego strumienia został zbudowany system stawów rybnych.

Gmina Pierzchnica należy do obszarów o niewielkiej lesistości. Lasy ogółem zajmują ok. 23 % powierzchni gminy. Pod względem własności w większości są to lasy państwowe Nadleśnictwa Daleszyce i Chmielnik. Lasy prywatne (chłopskie) obejmują 787 ha. Większe kompleksy leśne znajdują się we wschodniej części gminy pomiędzy wsiami Ujny - Holendry - Podstoła oraz na zachód od wsi Osiny i Drugnia Rządowa. W większości są to lasy gospodarcze. Jedynie niewielka część z nich - głównie olsy jesionowe, bory bagienne i lasy mieszane wilgotne (wydzielenie II, 10, 3 i 7) - należy do obszarów wodochronnych. Pod względem struktury siedliskowej występują siedliska bardzo żyzne (lasy) i żyzne (lasy mieszane) a także średnio żyzne (bory mieszane) i ubogie (bory). W drzewostanie dominującym gatunkiem jest sosna z domieszką świerka i jodły a także brzozy, olszy, dębu i grabu.

Na terenie gminy Pierzchnica znajdują się następujące obszary objęte ochroną:

- Cisowsko-Orłowski Park Krajobrazowy wraz z otuliną ustanowiony Uchwałą Wojewódzkiej Rady Narodowej w Kielcach nr XXVIII/279/88 z dnia 10 czerwca 1988 roku w sprawie utworzenia Zespołu Parków Krajobrazowych Gór Świętokrzyskich. Cisowsko-Orłowski Park Krajobrazowy wraz z otuliną obejmuje północno-zachodnią część gminy Pierzchnica.

- Chmielnicko-Szydłowski Obszar Chronionego Krajobrazu (OCK) ustanowiony Rozporządzeniem Wojewody Kieleckiego Nr 12/95 z dnia 29 września 1995 r. (Dz. U. nr 21 z dn. 06.11.195 r.). Chmielnicko – Szydłowski OCK obejmuje prawie całą powierzchnię gminy.
- Cisowsko-Orłowski Szydłowski Obszar Chronionego Krajobrazu (OCK) ustanowiony Rozporządzeniem Wojewody Świętokrzyskiego Nr 335/2001 z dnia 17 października 2001 r. w sprawie utworzenia na terenach otulin parków krajobrazowych obszarów chronionego krajobrazu
- Obszar Natura 2000 PLH260040 Lasy Cisowsko-Orłowski powołany Decyzją Komisji z dnia 10 stycznia 2011 r. w sprawie przyjęcia na mocy dyrektywy Rady 92/43/EWG czwartego zaktualizowanego wykazu terenów mających znaczenie dla Wspólnoty składających się na kontynentalny region biogeograficzny (notyfikowana jako dokument nr C(2010) 9669)(2011/64/UE)

Na terenie gminy znajdują się 4 pomniki przyrody:

1) pomniki przyrody ożywionej:

- lipa szerokolistna (2 szt.) i dąb szypułkowy (1 szt.) w Drugni – uznane za pomnik przyrody Rozporządzeniem Wojewody Kieleckiego Nr 18/96 z dn. 30.12.1996 r.
- sosna zwyczajna (1 szt.) w Drugni Rządowej – uznana za pomnik przyrody Rozporządzeniem Wojewody Świętokrzyskiego Nr 31/99 z dn. 17.09.1999 r.
- lipa szerokolistna w Pierzchnicy – uznana za pomnik przyrody Orzeczeniem Nr 14 Prezydium Wojewódzkiej Rady Narodowej w Kielcach

2) pomnik przyrody nieożywionej:

- kamieniołom kalcytu w Skrzelczycach – uznany za pomnik przyrody Zarządzeniem nr 23/87 Wojewody Kielckiego z dnia 02.10.1987r.

Układ komunikacyjny gminy tworzą drogi powiatowe (73 km) i gminne (60,7km). W gminie nie występują ciągi komunikacyjne zaliczane do kategorii dróg krajowych i wojewódzkich. Lokalna dość gęsta sieć drogowa łączy poszczególne wsie z Pierzchnicą.

5.2.2 *Historia przemian gospodarczo-przestrzennych Pierzchnicy*

- 1) 1336 r. monarsza wieś Pierzchnica, leżąca na szlaku Lwów-Wrocław, opłaca świętopietrze;
- 2) 1359–1397 r. Pierzchnica otrzymała magdeburskie prawa miejskie, liczyła wówczas 19 łanów i 2 łany wójtowskie oraz miała drewniany kościół (wg informacji 1565 r. obsługiwał go pleban i kantor szkoły);
- 3) 1497 r. król Jan Olbracht nadaje jej jeden jarmark i ustanawia cotygodniowe targi;
- 4) 1512 r. potwierdzony zostaje przywilej niemiecki po zniszczeniu pierwotnego dokumentu w pożarze miasta;
- 5) 1510–1533 Pierzchnica liczyła 50 posiadłości;
- 6) 1564–1629 zmniejszyła się ich ilość do 40;
- 7) 1569 r. w miasteczku był 1 szewc i gorzelnik oraz znajdowała się królewska łaźnia i młyn;
- 8) 1590 r. wzmiankowane jest pole plebańskie, 2 krawców, kowal i tkacz;
- 9) 1598 r. jest notatka o kaplicy przykościelnej i domu dla ubogich;
- 10) 1617 r. dokument potwierdzający lokację miasta (niedawno odnaleziony);
- 11) 1629 r. Pierzchnica liczy 50 domów, 5 piekarzy, 3 szewców oraz 3 rzeźników;
- 12) 1660–1664 po spaleniu miasta lustratorzy oszacowali zniszczenia zabudowy na około 60%;
- 13) XVII w. trakt handlowy przez Pierzchnicę traci swoją ponad regionalną rolę;
- 14) 1774 r. właścicielem miasta zostaje wojewoda sandomierski Maciej Sołtyk;
- 15) 1780 r. Stanisław August nadaje prawo do trzech nowych jarmarków;

- 16) 1789 r. Pierzchnica ma drewniany ratusz oraz 70 domów i 477 mieszkańców;
- 17) 1800 r. ukończono budowę murowanego kościoła;
- 18) 1827 r. Pierzchnica liczyła 111 domów i 641 mieszkańców;
- 19) 1862 r. jest w mieście 105 posiadłości i 950 mieszkańców i funkcjonuje fabryka naczyń glinianych;
- 20) 1854 miasto uzyskuje przywilej propinacyjny;
- 21) po powstaniu styczniowym miasto traci prawa miejskie;
- 22) w latach 30. XX w. Pierzchnica liczy 270 numerów;
- 23) po II wojnie światowej w 1954 r. zostaje siedzibą gminy;
- 24) 01.01.2019r. Gmina Pierzchnica uzyskuje ponownie prawa miejskie.

5.2.3 *Zarys historii obszaru gminy i rozwój przestrzenny wsi*

Pierzchnica

Pierzchnica w swojej historii miała wiele nazw, w XIV w. zapisywano ją jako Pierśnica, Pierchnica, Pyerztnycza, pod koniec XV w. Pyrzeszniczka, wiek później Pyrzchnycza lub Pyresniczka, aż w XVIII w. wykształciła się dzisiejsza nazwa. Powstała ona od staropolskiego wyrazu pierśc, oznaczającego ziemię próchniczą.

Pierwsze wzmianki o wsi Pierzchnica powstały w 1336 r. mówiące o niej, jako o osadzie parafialnej. Nie znana jest dokładna data lokacji miasta, doszło do niej po 1359 r., a przed 1397 r. z inicjatywy króla Kazimierza Wielkiego lub Władysława Jagiełły. Wiadomo także, że w tym okresie w parafii zamieszkiwało 144 osób.

W 1397 r. wójtostwo w Pierzchnicy odziedziczył niejaki Pietrasz[1.2]. Prawdopodobnie był on wójtem dziedzicznym. W XVI w. wójtem był Jan Pierzchnicki. Według Jana Długosza (1415-1480) Pierzchnica była miastem królewskim, mającym kościół drewniany pw. św. Małgorzaty. W tym okresie do miasta należało 19 łanów i 2 łany wójtowskie. Dziesięcina z nich, wartości do 10 grzywien, szła na utrzymanie probendy Pierzchnickiej przy kolegiacie kieleckiej.

Ważnym wydarzeniem z historii Pierzchnicy było ustanowienie przez Jana Olbrachta w 1497 r. jarmarku na św. Michała i targów na każdy wtorek. W 1512 r. potwierdzono przywilej niemiecki dla miasta, po tym, jak pierwotny dokument uległ zniszczeniu w czasie pożaru.

Nie da się zbadać dokładnie jak wyglądało życie gospodarcze w Pierzchnicy, ponieważ niewiele zachowało się dokumentów dotyczących miasteczka. Z informacji, które istnieją stwierdza się, że było to niewielkie miasteczko, którego mieszkańcy zajmowali się głównie rolnictwem.

Kolejne informacje dotyczące Pierzchnicy dotyczą lustracji z 1564 r. Podaje ona, że w mieście było 40 domów płacących po 2 gr. i oprawy po 11 den. Mieszczanie zaś zamiast żąć do folwarku, dają po korcu owsa pomocnego. Piekarzy jest 4, każdy płaci po 4 gr.

Według rejestrów poboru powiatu wiślickiego z roku 1578 można wnioskować, że Pierzchnica była ubogą osadą w porównaniu z sąsiadującym Szydłowem, Buskiem, Pacanowem, które dawały zdecydowanie wyższy pobór. Z czasem osada się rozrosła i wielkość czynszu podwyższono.

W 1629 r. w Pierzchnicy było 50 domów, 5 piekarzy, 3 szewców i 3 rzeźników, a wójt wybudował łaźnię publiczną.

W czasie Potopu Szwedzkiego (1655-1660) osada została spalona, a w 1663 r. wójtostwo pierzchnickie zostało wydzierżawione Żydowi, który zaczął czerpać zyski z ważenia piwa i palenia gorzałki. Przystano organizować jarmarki, ten czas to początek upadku znaczenia Pierzchnicy i stanowiska wójta.

W 1780 r. Stanisław August nadał Pierzchnicy prawo organizowania jarmarków, tydzień po św. Filipie i Jakubie oraz na św. Wawrzyńca, św. Marcina i św. Mikołaja. Podkreślił, że na jarmarki te będą mogli brać udział kupcy wszystkich narodowości i sprzedawać wszelkie towary.

Od 1774 r. właścicielem Pierzchnicy był wojewoda sandomierski Maciej Sołtyk. W tym czasie na rynku w środku miasta stał drewniany ratusz, pokryty gątem, w którym pozwolono mieszkać Żydowi. Wójt w 1800 r. ufundował murowany kościół parafialny stojący do dnia dzisiejszego, powstał w miejscu starego drewnianego kościoła św. Małgorzaty.

W lustracji z 1789 r. czytamy: daniny jako to słodowe, gorzałczane, łojowe, piekarnie, te jako od dawnych czas były przyłączone do arendy wójtowskiej, tak i teraz do arendy browarnej przyłączone zostaje.

Do utraty praw miejskich doszło ostatecznie po powstaniu styczniowym w 1869 r. Gmina Pierzchnica jako samorządna jednostka administracyjna została utworzona w 1927r. jako gmina powiatu stopnickiego. W latach 1975-1998 gmina administracyjnie przynależała do województwa kieleckiego. Od momentu nowej reformy administracyjnej gmina Piwrzchnica przynależy do województwa świętokrzyskiego i powiatu kieleckiego. W 2019r. Gmina Pierzchnica ponownie uzyskuje prawa miejskie.

Drugnia i Wierzbie

Nazwa wsi Drugnia nie jest jasna, nie wiadomo też od czego powstała. W początkowym okresie istnienia wieś należała do własności książąt krakowskich, a potem (po okresie rozbitcia dzielnicowego) królów polskich. Pod koniec swego życia król Kazimierz Wielki nadał Drugnię swemu synowi z nieprawego łoża, ze związku z Żydówką Esterą.

Lustracja województwa sandomierskiego (W którego obrębie znajdowała się Drugnia) za lata 1564 - 1565 podaje, że w Drugni było dwunastu kmieci, trzech bartników, jedna karczma, trzech zagrodników i młyn. Podano również, że był folwark z trzema polami (system trójpolówki). Drugni podlegały Podstoła i Wierzbie. W Wierzbju (Wyerzbye) osiadłych było sześciu kmieci i trzech bartników oraz jeden zagrodnik. W Podstole (Podstolla) natomiast sześciu kmieci i trzech bartników.

Pod koniec XVI Wieku W latach 1596-98 parafię drugnińską wizytował biskup Radziwiłł, wtedy też zapisano, że proboszcz sprzedał folwark staroście checińskiemu. W tym okresie parafia należała do dekanatu w Kijach. Około 1620 roku proboszcz parafii Drugnia ksiądz Szymon Koczkowski podawał, że W roku 1617kościół i plebania zgorzały.

Lustracja województwa sandomierskiego z lat 1660 -1664 zostawiła różne wiadomości, iż znajduje się modrzewiowy kościół pod wezwaniem św. Zygmunta i św. Wawrzyńca wybudowany na miejscu spalonego W 1617 roku murowanego kościoła (z około 1470 roku).

W XVIII wieku pleban drugniński posiadał 68 morgów pola uprawnego, wolny wyrąb na opał i budowę oraz dziesięcinę z pól Drugni. Za księdza Wysokińskiego (1783 - 1790) wprowadzono do parafii Bractwo Miłosierdzia - 10 sierpnia 1786 roku.Pod tą nazwą założono W Drugni szpital dla ubogich. Najstarsza księga parafialna parafii drugnińskiej dotyczy lat 1797 - 1858.

Z XVIII wieku zachowała się również przydrożna kapliczka św. Jana Niepomucena , z jego figurką wewnątrz, zbudowana na planie koła z ośmioboczną kopułą opatrzoną pazdurem. Drugnia nadal była wsią królewską. W powiecie wiślickim, dzierzawiona była przez pułkownika Ignacego Bochmińskiego i Józefę z Jurskich.

Dzierżawa nadana została przez króla Stanisława Augusta Poniatowskiego 9 października 1786 roku i podana do akt grodzkich W Nowym Korczynie. Wieś w owym czasie składała się z ośmiu ról kmiecych i trzech „półrolków”, użytkowało je 19 gospodarzy. Chałupników i komorników było11. Wierzbie posiadało 8 ról kmiecych z 14 gospodarzami i jednym zagrodnikiem, komorników i chałupników było pięciu. Wierzbie należało do Drugni. Do Drugni należała również Podstoła z folwarkiem, 7 gospodarzami, zagrodnikiem i 3 komornikami. We Wsi znajdowała się karczma; należał do niej również młyn W lesie przy stawie Kłamka. Drugnia posiadała 4 stawy, pierwszy pod browarem (dzisiejszy pod kapliczką św. Jana), dwa następne pod wsią, czwarty przy młynku, który nazwano „LECH”.

„Słownik Geograficzny Królestwa Polskiego i innych krajów słowiańskich” z 1881 roku podaje, że Drugnia była w tym czasie wsią i folwarkiem rządowym i gminą należącą do powiatu stopnickiego, leżąca na lewo od drogi z Chmielnika do Rakowa. W tym czasie w Drugni znajdowała się szkoła gminna, poczta była w Chmielniku. W 1827 roku było tutaj 75 domów i 471 mieszkańców. W tym też okresie należała do dekanatu stopnickiego, dawniej szydłowskiego. W XVIII Wieku królewszczyzna drugińska płaciła, Według informacji „Słownika”, 955 złotych kwarty (rodzaj podatku).

Cmentarz grzebalny założony został i poświęcony w październiku 1913 roku przez księdza Tomasza Wasika. 19 października 1919 roku ksiądz Wasik poświęcił /do dziś Wiszące na ścianie świątyni/ stacje i nadał odpusty, upoważniony przez biskupa 7 stycznia 1919 roku. Ten sam ksiądz założył w Drugni Ochotniczą Straż Pożarną.

W dwudziestoleciu międzywojennym przemysłowiec Ignacy Długosz z Wierzbia odkrył bentonit koło Podstoły, odnaleziono również kredowaty wapień litotaminowy w Drugni Rządowej, który obecnie eksploatuje firma „Kopaliny Mineralne” do wyrobu białego cementu wejherowskiego. Znajduje się również na obszarze Drugni złoża iłów czerwonych górnego triasu (ceglarnia Długosza), wcześniej ceglarnia między Drugnią a Wierzbem. Przed 1938 rokiem odkryto w iłach triasowych gniazda pirytu. Dużą rolę w dziejach Drugni odegrała kolejka wąskotorowa, którą przeciągnęli tamtędy Austriacy podczas pierwszej wojny światowej z Chrasznicy do Szczucina i dalej na południe. Był to okres, w którym dzięki kolejce ludność miejscowa zajmowała się handlem. Dotyczyło to zwłaszcza lat okupacji hitlerowskiej, kiedy to produkty rolne wędrowały „ciuchcią” z „republik rakowskiej” do Jędrzejowa, a potem w kierunku Radomia i Warszawy. Centrum wsi nosi nazwę Zakarczmie, kiedyś obok istniejącej tam karczmy był dwór, który ostatni właściciele Raczyńscy / na miejscowym cmentarzu pochowany został w 1898 roku członek ich rodziny Antoni Raczyński / zlikwidowali w latach międzywojennych.

Górki

W skład wsi wchodzi dwie integralne części: Górki i Górki Maleszowskie. W latach 1975–1998 miejscowość należała administracyjnie do województwa kieleckiego. Rejestr poborowy z 1508 r. wzmiankuje, że Górki razem z wsiami Brody i Maleszowa były własnością szlachcica Maleszowskiego. W kolejnym rejestrze z 1540 r. właścicielem wsi był Stanisław Maleszowski. We wsi wymieniono siedmiu kmieci osadzonych na łanie, dwa łany leżały odłogiem, była niewielka sadzawka. W czasie Królestwa Kongresowego Górki to folwark w powiecie kieleckim, gmina Szczecno, parafia Lisów. W 1827 r. było tu 20 domów, 103 mieszkańców. Folwark Górki dopiero w 1879 r. został odłączony od dóbr Maleszowa.

Gumienice

Gumienice prócz głównej części składają się ponadto z trzech nazwanych integralnych części wsi: Nowe Gumienice, Straszniów Gumienicki, Towarzystwo. W okresie Królestwa Kongresowego wieś i folwark, powiat stopnicki, gmina Maleszowa, parafia Pierzchnica o 6 wiorst od Chmielnika. W 1827 r. było tu 28 domów i 250 mieszkańców. W XV wieku należały do Marka Malczewskiego herbu Gryf. Dobra te w roku 1879 oddzielone zostały od dóbr Maleszowa.

Maleszowa

Nazwa wsi zapisywana była w przeszłości jako: Maleszow (1365), Pusta Malyechowska (1470-1480), Maleszowa (1540), a pochodzić miała od staropolskiego imienia Malesz.

Pierwsza źródłowa wzmianka o wsi pochodzi z dokumentu króla Kazimierza Wielkiego z roku 1365, w którym wzmiankowany jest Wierzbięta piszący się de Maleszow, obdarowany przez króla wsią Łętownia, następnie jako właściciele wsi występują: w 1388 r. Jan z Maleszowa, w 1397 r. Jarosław z Maleszowej.

W spisie poborowym powiatu chęcińskiego z 1508 r. dziedzicem klucza ziemskiego złożonego z wsi: Brod, Gorky, Malyeschow wymieniony jest szlachcic Maliszowski. Wedle ustaleń Marii Gangi, mógł to być Stanisław Maleszowski herbu Gryf, bohater walk z Turkami, Tatarami i Włochami, pochowany został w krakowskim kościele św. Trójcy w 1555 r. Jego córka Anna z Maleszowskich wraz ze swoją ręką wniosła swoje części majątku Maleszowa w dom swojego męża, Jana Gałęckiego herbu Junosza, który w 1576 r. sprzedał dobra maleszowskie wojewodzie płockiemu, Stanisławowi Krasieńskiemu herbu Ślepowron. Tak Maleszowa trafiła w posiadanie rodziny Krasieńskich. Z czasem urodziła się Franciszka Krasieńska. W Maleszowie bywał także Kazimierz Pułaski. W liczbie przesuwej się młodzieży przez komnaty rezydencji Krasieńskich, których przyciągała wieść o piękności starościanek, był i młodociany, bo 16 lat zaledwie liczący, przysły bohater konfederacji barskiej – Kazimierz Pułaski. Zakochawszy się w pannie Franciszce, częściej niż inni tu przebywał, bo jak mówią i panna odpłacała mu afektami i dotąd pokazują pod Maleszową figurę Matki Boskiej Bolesnej z wyrytą na niej datą 1713 r. i napisem: Mater Dei Dolora Ora Pro Nobis – gdzie często chodząc oboje, gorąco do Boga zasyłali modły. Późniejsze wielkoświatowe życie Franciszki w Warszawie, na dworze Lubomirskich, gdzie poznała Karola, syna Augusta III, który oświadczył jej swe uczucia – tak olśniły Franciszkę, że zapomniała o Kazimierzu, starościcu wareckim.

W okresie Królestwa Kongresowego wieś i folwark, powiat stopnicki, gmina Maleszowa, parafia Lisów. Leży na prawo od drogi bitej z Chmielnika do Kielc. Posiadała gorzelnię, dwa młyny i cegielnię. W 1827 r. było 41 domów i 239 mieszkańców.

Wierzbie

Osada powstała na początku XV w., ale po raz pierwszy w spisach wsi królewskich pojawiła się w 1480. Wówczas zapisana była jako wioska leżąca w okręgu parafii w Drugni. W latach 60. XVI w. lustratorzy królewscy zastali tu sześciu kmieci na łanach, płacących podatek od łącznie 23 pni (inaczej barci). W 1579 taka sama liczba kmieci gospodarowała na półłanach. Prócz nich mieszkało tu dwóch zagrodników i dwóch bezrolnych chłopów. Miejscowość położona jest na terenie pofałdowanym, bezwodnym, na południowy zachód od parafialnej wsi Drugni. Nazwa wsi zapisywana była jako Wyberbye [1565] i pochodzi od nazwy rośliny-wierzby.

W okresie Królestwa Kongresowego wieś w powiecie stopnickim, w parafii i gminie Drugnia. W 1827 r. było 28 domów i 176 mieszkańców.

5.2.4 *Uwarunkowania przestrzenno-urbanistyczne Pierzchnicy*

Pierwotna drewniano-gliniana zabudowa Pierzchnicy spłonęła w 1512 roku i w połowie XVII wieku. Stan obecny zabudowy pochodzi z II połowy XIX Wieku. Jest to zachowany w znacznej części układ urbanistyczny z elementami przedlokacyjnej osady targowej i posiadający charakter historycznej zabudowy zagrodowej z wyżej wspomnianego okresu. Rozplanowanie osady, tj. przebieg ulic i kształt rynku, nie uległy żadnej zmianie i odpowiadają stanowi zarejestrowanemu w 1824 roku przez Potockiego. Zwarta zabudowa mieszkalna zachowana jest najlepiej w rynku, fragmentarycznie przy ulicach.

Centrum założenia przestrzennego Pierzchnicy stanowi czworoboczny rynek z ulicami wybiegającymi z narożników: ul. Kielecka, Stawowa, Kościelna, Błońska I ul. Szkolna. Wylot ul. Błońskiej z rynku oraz przebieg ul. Krótkiej (m-dzy Szkolną a Błońską) wskazuje na przedlokacyjną owalnicę placu targowego. Obecny przebieg ulic nadały regulacje z XIX wieku. Rolniczo-handlowy charakter miasteczka i osady narzucił zabudowę przyuliczną na działkach zamkniętych na granicy stodołami. Rynek utracił swoją dawną funkcję handlową - jego środkowa część zajęta jest pod skwer - zieleniec. Zachowany jest w

znacznej mierze układ i podział działek - parceli, z wyjątkiem obszaru po stronie wschodniej ul. Kieleckiej.

Zabudowa historyczna zgrupowana jest wokół rynku, ul. Błońskiej, Kieleckiej, Kościelnej i Szkolnej w formie zwartej zabudowy przyulicznej tworzącej pierzeje. Domy w większości są murowane, parterowe w układzie kalenicowym, z bramami przejazdowymi po bokach.

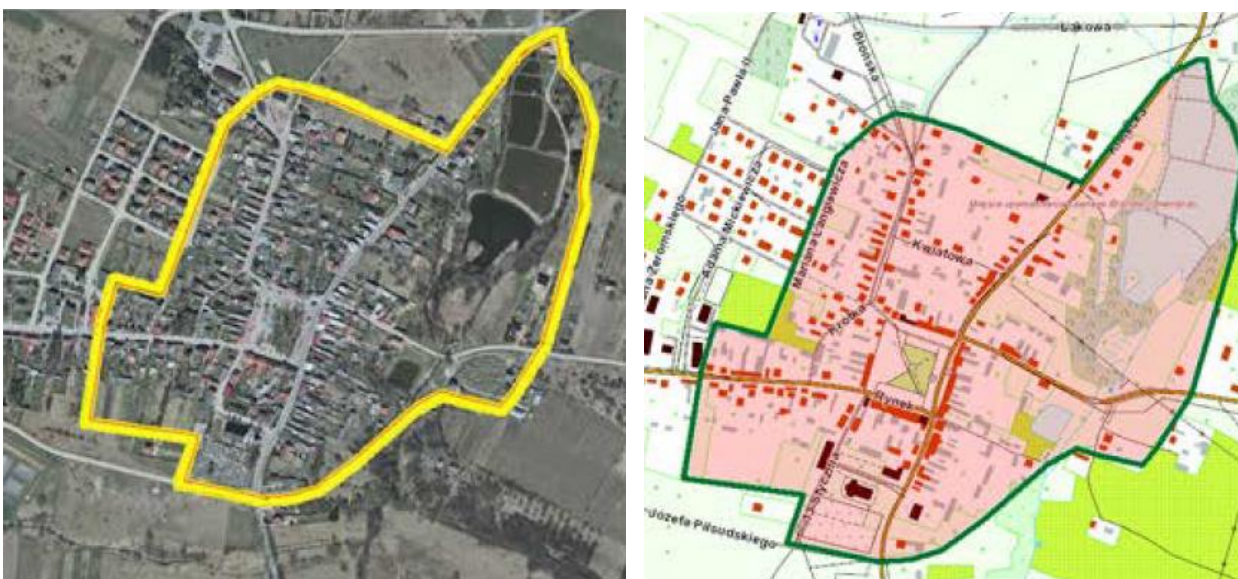
Typowym przykładem zachowanego układu domów wiejskich jest zabudowa ul. Błońskiej w pierzei zachodniej. Domy te powtarzają wzorzec domu szeregowego parterowego, ustawionego szczytem do ulicy. Zabudowania gospodarcze usytuowane są w niewielkiej odległości i prostopadłe do domu.

Ukształtowane i zachowane pierzeje uliczne występują przy rynku i po stronie Wschodniej ul. Kościelnej. Na pozostałym obszarze występuje zabudowa przemieszana, tj. o charakterze wiejskim i miejskim. Ten charakter zabudowy zakłócają współczesne dysharmonizujące wtręty.

W rynku obowiązuje szeregowy dom miejski - z szerokimi oknami, przejazdowymi sieniami do których przylegają dwutraktowe pasma mieszkalne. Zabudowa rynku powstała w II połowie XIX wieku i związana była z ożywionym ruchem budowlanym, spowodowanym dużym wzrostem ludności ówczesnego miasta (W 1869 roku o 47%). Prawie wszystkie domy w rynku i ulicach przylegających są zamieszkałe a ich stan techniczny można określić jako dobry bądź dostateczny. Przy ul. Kościelnej W latach 1798 - 1800 wybudowano kościół z ogrodzeniem (z fundacji Macieja Sołtyka i jego żony Małgorzaty).

Należy zaznaczyć, że układ przestrzenny miasta Pierzchnica został wpisany do rejestru zabytków woj. świętokrzyskiego pod nr A.447 decyzją z dnia 31.08.1989r. Małomiejskie centrum stanowi zabytkowy układ przestrzenno-urbanistyczny z okresu XIV-XIX w. W rynku i na przyległych ulicach zachowało się kilkanaście murowanych domów z 2 poł. XIX i początku XX w. W skład zespołu kościelnego p.w. św. Małgorzaty wchodzi kościół murowany z przełomu XVIII/XIX w., dzwonnica, ogrodzenie z kapliczkami z ok. 1800 r. oraz kapliczka z ok. XIX w. Poniżej znajduje się mapa z zaznaczonymi granicami chronionego układu przestrzennego Pierzchnicy oraz kilka fotografii prezentujących architekturę obecnej zabudowy Rynku.

Rysunek 2. Mapa z orientacyjną granicą objętego ochroną układu przestrzennego Pierzchnicy wraz z architekturą zabudowy Rynku





Rynek – północno-wschodnia pierzeja (pozostałości najstarszej zabudowy mieszkalnej)



Rynek – północno-zachodnia pierzeja (pozostałości najstarszej zabudowy mieszkalnej). W tle wieża kościoła parafialnego św. Małgorzaty.

Źródło: Gminna Ewidencja Zabytków, 2016

Zgodnie z zapisami obowiązującego Studium uwarunkowań i kierunków zagospodarowania przestrzennego gminy Pierzchnica na terenie Pierzchnicy ustanowiono 2 strefy ochrony konserwatorskiej:

- **Strefa konserwatorska A** - jest to rejon pełnej ochrony konserwatorskiej i obejmuje obszar najbardziej wartościowy o dobrze zachowanej strukturze przestrzennej: rynek, zespół kościoła parafialnego, zabudowę przy rynku na odcinku przyrynkowym, tj. w części ul. Szkolna, Błońska, Kielecka. W strefie tej niezbędne jest bezwzględne zachowanie zabudowy zabytkowej i mającej charakter historyczny oraz przywrócenie mu pierwotnego charakteru wnętrza zamkniętego pierzejami przyrynkowymi, utrzymanie istniejącej linii zabudowy.
- **Strefa konserwatorska B** - obejmuje ulice wraz z zabudową, stanowiące historyczne drogi wylotowe. W strefie tej istotne jest utrzymanie zasadniczych elementów rozplanowania, tj. bezwzględnie powinien być zachowany układ ulic Kieleckiej, Kościelnej, Stawowej, Błońskiej, Wschodniej części Szkolnej a także istniejący charakter uliczek pomocniczych. Na uliczkach tych nie powinno się tworzyć nowych pierzei. Wysokość zabudowy powinna być ograniczona do dwóch kondygnacji.

Wyznaczenie stref ochrony konserwatorskiej ma na celu ochronę, utrzymanie i zachowanie najwartościowszych elementów i układów zabytkowych oraz kulturowo-krajobrazowych. Nie wyklucza to wprowadzenia nowej funkcji, nowej zabudowy lub modernizacji starej, jednakże z zachowaniem wymogów konserwatorskich, w sposób harmonijny i zgodny z zabytkowym charakterem sąsiedniej zabudowy oraz krajobrazu. Przy ustalaniu warunków konserwatorskich należy kierować się następującymi zasadami:

- utrwalenie dotychczasowej formy przestrzennej miasta w sytuacji niewielkiego nawarstwienia w stosunku do formy pierwotnej
- ochrona terenów przed niekontrolowaną, pod względem estetyki architektonicznej, zabudową niedostosowaną do środowiska kulturowego,
- wyeliminowanie czynników degradujących układy historyczne jednostek osadniczych,
- adaptacja i modernizacja elementów zabudowy i krajobrazu do potrzeb współczesnych,
- rewaloryzacja wartości krajobrazowych, zachowanie i adaptacja dawnych zagród chłopskich i folwarków stanowiących wartości historyczne i krajobrazowe,
- wyeksponowanie regionalnej odrębności terenu,
- ochrona historycznego układu przestrzennego i komunikacyjnego jednostek osadniczych

- nową zabudowę projektować indywidualnie o podwyższonych kryteriach dostosowania, mając na uwadze dostosowanie do otoczenia oraz zachowanie równowagi elementów krajobrazu historycznego tego regionu.

5.2.5 *Krajobraz kulturowy*

Gmina Pierzchnica należy do terenów średnio bogatych w zasoby dziedzictwa kulturowego w województwie świętokrzyskim. Najciekawsze obiekty zabytkowe występują w Maleszowej, Pierzchnicy, Drugni i w Skrzelczycach.

W Maleszowej na szczególną uwagę zasługuje założenie krajobrazowo-parkowe z pozostałością zamku, dworu i parku. Ślady zamku Krasińskich w Maleszowej pochodzą z XVII wieku i świadczą o obronnej funkcji obiektu. Zamek zbudowany został przez Krasińskich prawdopodobnie w początkach XVII wieku. Wg dzienników Franciszki Krasińskiej z połowy XVIII wieku zamek posiadał 4 kondygnacje i 4 wieże, część centralną stanowiła sień oświetlona od góry. Zamek znajdował się na wyspie stawowej, która połączona była z brzegiem mostem zwodzonym. Budowla została rozebrana w końcu XVIII wieku, a kamień wykorzystano przy budowie dworu i budynków gospodarczych. Od tej pory obiekt jest w ruinie, a zachowały się jedynie 4 piwnice i narożnik muru. Piwnice nie są użytkowane i częściowo zdewastowane. Występują ubytki kamienia i zaprawy w ścianach oraz sklepieniach. Brakuje drzwi, a progi ze starych ciosów są spękane. Na zewnątrz znajduje się płyta kamienna wmurowana w ścianę z napisem „De Krasne Krasiński Palatin. Anno Domini 1629”. Kamień z rozbiórki zamku został wykorzystany do budowy dworu w końcu XVIII lub na początku XIX wieku. Murowany budynek frontem zwrócony jest na zachód. Jest on parterowy i podpiwniczony. W jednym z pokoi znajduje się kominek w stylu klasycystycznym. Budynek pokryty jest dachem gontowym czterospadowym z dymnikami.

W skład zespołu dworskiego Krasińskich oprócz ruin zamku, dworu i parku dworskiego wchodzi:

- ruiny stajni i powozowni z XVIIIw,
- ruiny budynku gospodarczego tzw. Kurnika z początku XIXw
- ruiny spichlerza i domu rybaka z XVIIIw.
- magazyn gorzelnii, następnie lamus, przebudowany na czworak z II połowy XVIIIw., obecnie dom mieszkalny stanowiący prywatną własność.

W Pierzchnicy na pewno ciekawy i zasługujący na uwagę jest układ przestrzenny i kształt urbanistyczny najstarszej części miejscowości. Pierzchnica została lokowana przez Kazimierza Wielkiego na zasadach tzw. prawa magdeburskiego. Zasady te precyzyjnie określały plan urbanistyczny powstającego miasta. Centralną część miał stanowić prostokątny plac rynkowy, z jego narożników miały wybiegać pod kątem prostym po dwie prostopadłe do siebie ulice. Rozdzielały one osiem prostokątnych przestrzeni przeznaczonych pod zabudowę. W Pierzchnicy założenia urbanistyczne prawa magdeburskiego przetrwały do dzisiaj.

Przyciągającymi największą uwagę zabytkami w Pierzchnicy są: kościół parafialny pod wezwaniem św. Małgorzaty Męczenniczki i zabytkowe piwnice na Górze Piwnicznej.

Obecny kościół wzniesiono w latach 1798-1800. Zbudowany jest on w stylu klasycystycznym. Zdobí go gzyms, zaś nawę przyścienne filary i podwójne pilastry. Świątynia jest murowana z kamienia, tynkowana zwrócona prezbiterium na zachód. Kościół otacza mur z kapliczkami na pomieszczenie stacji Męki Pańskiej z około 1880r. W ołtarzu głównym znajduje się obraz św. Małgorzaty na zasłonie ze starego kościoła z XVw., a wewnątrz figura Serca Pana Jezusa Ukrzyżowanego oraz Matki Boskiej i świętych Jana Ewangelisty i Marii Magdaleny (poł. XVIIw., ołtarz boczny). Ciekawe są też ambona barokowo-renesansowa, prospekt organowy i chrzcielnica (ok. XVIIw.). Klasycystyczna dzwonnica datowana jest na około 1800r.

Do innych ciekawych obiektów zabytkowych należy zaliczyć zespół piwnic na Górze Piwnicznej, gdzie zgrupowanych jest osiemdziesiąt trzy piwnice wykopane ok. 200 lat temu. Powstawały one w miarę powiększania się liczby mieszkańców Pierzchnicy. Wznoszono je poza miastem, na naturalnym wzniesieniu, bowiem w mieście złe warunki gruntowe, woda i piaszczyste podłoże, uniemożliwiały podpiwniczenie domów. Piwnice budowano z łomów wapiennych za pomocą zaprawy wapiennej. W okresie największego rozkwitu miasteczka mogło być ich około trzystu. Piwnice miały wewnątrz do 4 m długości, 3 szerokości i 2,5m wysokości. Tego rodzaju zespół piwniczny to unikat w skali kraju. Do zabytków należy również kapliczka przy ul. Kościelnej z początku XIXw.

W Drugni zinwentaryzowane zostały:

- zespół kościoła parafialnego pod wezwaniem św. Wawrzyńca w skład, którego wchodzi kościół murowany z około 1880r. z wykorzystaniem północnej ściany pierwotnego kościoła z 1470r., dzwonnica murowana z około 1880r., ogrodzenie z bramką murowane z XIXw, drewniana plebania z końca XIXw. Przebudowana w 1910r.
- kapliczka św. Jana Niepomucena, murowana z XVIIIw.,
- pozostałości zespołu dworskiego (spichlerz i pozostałości parku z I poł. XIXw).

Do najciekawszych zabytkowych obiektów w miejscowości Skrzelczyce należy:

- zespół kaplicy pod wezwaniem św. Antoniego, w skład którego wchodzi: kaplica murowana z XIXw. przebudowana w 1915r. oraz ogrodzenie z bramką również z XIXw.
- pozostałości zespołu dworskiego z parkiem z XIXw.

5.2.6 Zabytki nieruchome

Zgodnie z art. 3. pkt. 1 i 2 Ustawy o ochronie zabytków i opiece nad zabytkami, zabytek nieruchomy to nieruchomości, jej część lub zespół nieruchomości, będące dziełem człowieka lub związane z jego działalnością i stanowiące świadectwo minionej epoki bądź zdarzenia, których zachowanie leży w interesie społecznym ze względu na posiadaną wartość historyczną, artystyczną lub naukową.

Szczegółowy wykaz zabytków nieruchomych objętych wpisem do rejestru zabytków i wojewódzkiej ewidencji zabytków znajduje się w **załączniku tekstowym nr 1**.

Poniżej opisano wybrane najciekawsze (najlepiej zachowane) zabytki nieruchome gminy Pierzchnica. Wykorzystano opisy i zdjęcia z Gminnej Ewidencji Zabytków.



Drugnia - Zespół Kościoła Parafialnego pod wezwaniem św. Wawrzyńca

Numer rejestru A-444/1-3 decyzją z dnia 04.01.1957, 15.04.1967 i 31.08.1989r. W skład zespołu kościoła wchodzi kościół murowany z około 1880r. z wykorzystaniem północnej ściany pierwotnego kościoła z 1470r., dzwonnica murowana z około 1880r., ogrodzenie z bramką murowane z XIXw, drewniana plebania z końca XIXw.

przebudowana w 1910r. Kościół odbudowany i rozbudowany w ok. 1880r. staraniem księdza Piotra Pawła Szczepańczyka, ówczesnego proboszcza. Wznosząc nową, neogotycką świątynię, wykorzystano ocalałą z pożaru piętnastowieczną północną ścianę gotyckiego kościoła, wraz z portalem prowadzącym z prezbiterium do zakrystii, ciosowym, profilowanym. Zgrabna wieża zdobi dach, kryty blachą żelazną

ocynkowaną. Kościół ma kształt podłużnego czworokąta, do którego po stronie Ewangelii dobudowano zakrystię, zaś w środku ściany południowej – boczną kruchtę, z której przez wąskie ostrołukowe odrzwia wchodzi się do środka kościoła. Murowaną dzwonnice, stojącą obok kościoła, zbudował ksiądz Stanisław Zamojski, proboszcz w Drugni w latach 1890 – 99. Kilkanaście lat temu (1987r.) kościół był remontowany. Wymieniona została drewniana konstrukcja sygnaturki, a jej hełm pokryto nową blachą. W 2018r. przeprowadzono gruntowny remont dachu kościoła oraz dzwonnicy.



Maleszowa - Zespół Rezydencjonalny


Numer rejestru A.446/1-5, z dnia 31.08.1989r.

Zespół rezydencjonalny składa się obecnie z: pozostałości zamku, budynku „dworu”, pozostałości stajni z wozownią, „lamusa” oraz pozostałości założenia parkowo-ogrodowego. Najważniejszym elementem założenia był zamek na wyspie, dziś zachowane są jedynie fragmenty piwnic i



fundamentów. Na północ od zamku, po wschodniej stronie stoi tzw. dwór - dawna, XVIII -to wieczna oficyna. Jest to budynek parterowy, zbudowany na planie prostokąta, frontem na zachód; elewacja ta jest ośmioosiowa, podzielona na płyciny płaskimi lizenami. Elewacje zwieńczone są gzymsem, a nad nimi wznosi się czterospadowy dach. W środku występują dwa trakty, a układ wewnątrz wskazuje na dwuwejściową oficynę mieszkalną. Znajdujące się w jego sąsiedztwie, bliżej drogi, oranżeria oraz ananasarnia (dziś przypisuje się tym budynkom

rolę pierwotnej stajni i wozowni) znajdują się obecnie w stanie ruiny. Dawny ogród dworski znajdował się między oficyną (czyli obecnie „dworem”), a oranżerią i ananasarnią (stajnie i wozownie); obecnie jest to teren uporządkowanej zieleni, ale bez śladów kompozycji krajobrazowej. Ważną częścią założenia jest staw oblewający wyspę z „zamkiem” i poszerzający się od strony południowej. Elementem założenia o niewyjaśnionej proveniencji jest murowany z kamienia budynek stojący po zachodniej stronie za drogą, na wniesieniu obok zespołu dworskiego, nazywany „lamusem” - obecnie częściowo przerobiony i użytkowany jako dom mieszkalny. Wzniesiony on jest na planie prostokąta, parterowy, podpiwniczony, kryty okazałym, łamanym dachem. Zespół folwarczny gospodarczy znajdował się między lamusem a zespołem rezydencjonalnym. Jego pozostałościami są budynki gospodarcze, zgrupowane wokół dziedzińca zbliżonego do czworoboku; od drogi wygradzone wysokim murem. Od strony północnej stoi dawna stodoła, od wschodu dawny spichlerz, zaś od południa i zachodu ciąg nowszych budynków gospodarczych spółdzielczych i państwowych; pozostałe budynki gospodarcze i produkcyjne rozebrano. Zakupiony niedawno teren jest obecnie uporządkowany, a obiekty sukcesywnie poddawane remontom.



Pierzchnica - Zespół Kościoła Parafialnego pod wezwaniem św. Małgorzaty

Numer rejestru A.448/1-5, decyzją z dnia 04.01.1957r., 22.06.1967r. i 31.08.1989r. W skład zespołu kościoła wchodzi: kościół parafialny pw. św. Małgorzaty powstały w latach 1798-1800, odrestaurowany w 1854r. i w 1900r.; dzwonnica murowana z ok. 1800r., odrestaurowana w 1900r.; murowana Plebania powstała po 1908r.; cmentarz przykościelny z pocz. XIV w z ogrodzeniem murowanym z ok. 1800r.; cmentarz grzebalny z pocz. XIXw. z ogrodzeniem murowanym oraz zieleń w obrębie zespołu kościelnego. Pierwotnie

wzniesiony został drewniany kościół wzmiankowany w 1335 roku, usytuowany na północ od rynku, rozebrany po 1831 roku. Obecny wzniesiony około 1800 roku zespół kościelny położony na południe od rynku, przy ul. Kościelnej prowadzącej do Chmielnika, ufundowany został przez Macieja Sołtyka, Wojewody sandomierskiego i jego żonę - Małgorzatę. W skład klasycystycznego w stylu zespołu, wchodzi kościół, cmentarz przykościelny i dzwonnica w ogrodzeniu kościoła. Po drugiej stronie ul. Kościelnej znajduje się plebania. Kościół odnawiany był w 1854 roku w 1900 roku oraz w 2008r. (wymiana dachu). Kościół jest murowany i tynkowany, na planie prostokąta, z Wyodrębnioną fasadą z zaokrąglonym prezbiterium oraz zakrystią, skarbczykiem i kruchtą po bokach, nakryty wysokim dachem dwuspadowym pod blachą, z Wieżyczką na sygnaturkę przy prezbiterium. Ogrodzenie przykościelne jest pełne, murowane z kamienia łamanego, z betonową nakrywą, tynkowane od frontu, bez podziału. W ogrodzeniu od frontu usytuowana jest murowana i tynkowane, dwukondygnacyjna dzwonnica z przejazdem bramnym, nakryta stożkowym dachem, pod blachą. Od południa do cmentarza przykościelnego przylega cmentarz grzebalny zbudowany na planie trapezu, podzielony dwoma alejkami poprzecznymi prowadzącymi od bramki i alejkami poprzecznymi. ogrodzenie jest pełne, murowane z kamienia łamanego, podzielone filarkami na przęsła z płycinami od zewnątrz. Na osi fasady kościoła i dzwonnicy, po drugiej stronie ul. Kościelnej znajduje się plebania. Jest ona parterowa, murowana i tynkowane, nakryta dachem dwuspadowym. Pomimo drobnych ubytków tynków, stan techniczny całego zespołu kościoła parafialnego jest dobry i nie wymaga postulatów konserwatorskich.



Pierzchnica - Zespół piwnic na Górze Piwnicznej

Szacuje się, że zespół piwnic powstał na przełomie XIX/XX w. Piwnice mają funkcję magazynową, służyły do przechowywania, w odpowiednich warunkach, produktów rolnych i innych produktów. Niektórzy stawiają hipotezę, że budowa piwnic miała związek z przywilejem propinacyjnym, jakie miało miasto w okresie XIX w. Opiera się ona na informacjach od mieszkańców, że służyły składowaniu miodów pitnych, ponieważ ludność dodatkowo trudniła się pszczelarstwem zajmowała się ich produkcją.



Piwnice zbudowane są na rzucie prostokąta, tylko dwie z nich mają półkolisty, absydowy kształt ściany tylnej (rys. 9). Wymiary wewnątrz wynoszą: dł. od 1,40 do 6,10 m., szer. od 1,20 do 3,00 m i wys. od 1,85 do 3,45 m. Są częściowo wkopane w grunt. Widoczne są tylko częściowo ściany frontowe wys. od 1,00 do 1,70 m znajdujące się nad poziomem terenu. Otwory wejściowe prostokątne mają wymiary wys. od 0,60 do 0,70 m. i szer. od 0,60 do 0,80 m. Nad nimi znajdują się otwory wentylacyjne około 0,10 x 0,10 m. Pierwotnie z tyłu były zsypy oszalowane deskami

o wymiarach około 0,30 x 0,30 m oraz dwa otwory w ścianach bocznych. Dziś trudne do zauważenia. Od góry nakryte są ziemią i zadarnione. Piwnice posadowione na fundamentach kamiennych są wymurowane z łomów wapiennych (czasem z kolorowego piaskowca) o zróżnicowanej wielkości. Ściany grubości od 0,40 do 1,00 m mają wiązania „półdzikie”. Wejścia są gładkie, to znaczy mają skośne, płaskie ścięcia wykonane w celu poszerzenia przejścia i zwiększenia dostępu do światła. Nadproża są z wapiennych płyt, rzadko z piaskowca lub z drewna. Drzwi są drewniane spągowe lub płycinowe. Piwnice mają sklepienia kolebkowe o grubości od 0,30 do 0,50 m. W ścianach wejściowych znajdują się występy kamienne ułatwiające komunikację. Dno stanowią klepiska. Niektóre piwnice wewnątrz jak i fronty zostały otynkowane [Karta Ewidencyjna... 1989; Kossowski 1996]. Na szkicu w Karcie Ewidencyjnej [1989] zaznaczonych jest 90 piwnic w tym 8 będących w złym stanie technicznym, natomiast na planie P. Kossowskiego [1996] znajdują się 83 obiekty. W czasie prac inwentaryzacyjnych wykonanych przez A. Kwiecień, M. Olesińskiego w 2008 r. oraz w 2010 r. przez M. Kraszewską i D. Sochacką, odnaleziono 83 obiekty. Według tej inwentaryzacji zachowało się w stanie technicznym dobrym 63, w średnim 8 i w złym 6 piwnic (gdzie pozostało tylko część sklepień i ścian frontowych) w 7 przypadkach odnaleziono gruzowiska będące śladami po zapadniętych obiektach. Użytkowane piwnice są zadbane, opuszczone niszczej i są traktowane jak śmietniki. Drogi komunikacyjne częściowo są zatarte oraz zniszczone podobnie jak otwory wejściowe nie użytkowanych piwnic. Obecnie obszar Góry Piwnicznej został uporządkowany.



Skrzelczyce - Zespół kaplicy p.w. Św. Antoniego

W skład zespołu wchodzi lica murowana z XIX w., przebudowana w 1915r. oraz ogrodzenie z bramką murowane z XIX w.

Kaplica pw. św. Antoniego wzniesiona została pod koniec XIX wieku, a jej fundatorem był ówczesny dziedzic Stanisław Michalski. Pierwotnie miał to być kościół, ale nie zebrano wystarczających funduszy na jego budowę.

Kaplica jest zbudowana na planie prostokąta, jest murowana, otynkowana i nakryta dwuspadowym dachem z sygnaturką zwieńczoną krzyżem na kalenicy. W ścianach bocznych okienka zamknięte łukiem, a od frontu wejście do kaplicy zabezpieczone drewnianymi, w górnej części przeszklonymi drzwiami. Po bokach drzwi prostokątne wnęki zakończone łukiem.

Wewnątrz nad przyściennym ołtarzem wisi obraz przedstawiający MB Częstochowską, po bokach obrazy przedstawiające papieży: Jana Pawła II i Franciszka. Na ścianach bocznych obrazy przedstawiające między innymi MB, Chrystusa oraz świętych.

Kaplica w 1915 roku została przebudowana, a w 2002 r. uszkodzona podczas burzy sygnaturka została

wymieniona na nową. Obiekt otoczony jest kamiennym murem postawionym prawdopodobnie na fundamentach planowanego kościoła.

5.2.7 Zabytki ruchome

Zgodnie z art. 3. pkt. 1 i 3 Ustawy o ochronie zabytków i opiece nad zabytkami, zabytek ruchomy, to rzecz ruchoma, jej część lub zespół rzeczy ruchomych, będących dziełem człowieka lub związanych z jego działalnością, stanowiących świadectwo minionej epoki bądź zdarzenia, których zachowanie leży w interesie społecznym ze względu na posiadaną wartość historyczną, artystyczną lub naukową.

Z terenu gminy Pierzchnica Wojewódzki Urząd Ochrony Zabytków w Kielcach wprowadził do ewidencji zabytków ruchomych i rejestru zabytków województwa świętokrzyskiego 12 obiektów. Szczegółowy wykaz zabytków ruchomych objętych wpisem do rejestru zabytków i wojewódzkiej ewidencji zabytków znajduje się w **załączniku tekstowym nr 2**.

Poniżej opisano wybrane najciekawsze (najlepiej zachowane) zabytki ruchome gminy Pierzchnica. Wykorzystano opisy i zdjęcia z Gminnej Ewidencji Zabytków.

**Drugnia – kapliczka przydrożna z rzeźbą Św. Jana Nepomucena**

Numer rejestru A-445 decyzją z dnia 31.08.1989r. Murowany kamienny trzon o kształcie ściętego stożka pokryty jest tynkiem. Kapliczkę pokrywa baniasty hełm pokryty gontem. We wnęce umieszczona jest polichromowana figura św. Jana Nepomucena.

**Maleszowa – Figura Jana Nepomucena, kam., 1768**

Numer rejestru B-190 decyzją z dnia 29.08.1989r. Naprzeciwko dawnych stajni dworskich, po drugiej stronie drogi, stoi kamienna figura przedstawiająca św. Jana Nepomucena. Figurę wykonano w roku 1768. Na postumencie, na którym stoi figura znajduje się płaskorzeźba przedstawiająca męczeńską śmierć świętego, utopionego w wodach Wełtawy. Na postumencie świętemu Janowi z Nepomuka towarzyszą dwa aniołki. Sama figura ukazuje postać świętego w typowej dla jego przedstawień pozycji i zawsze w tym samym stroju: sutannie, albie, z narzuconą na ramiona pelerynką i z biretem na głowie. Ciało świętego wygięte jest w kształt „litery „S”, czy też jak historycy sztuki określają: „w kontrapoście”. Święty trzyma w dłoniach krucyfiks.

**Maleszowa – Figura przydrożna Pietà na kolumnie**

Figurka datowana jest na rok 1713. Składa się ona z trzech elementów: postumentu, kolumny (z bazą i głowicą) o płaskorzeźbionym trzonie oraz postaci Matki Bożej – siedzącej i trzymającej na kolanach ciało swego Syna, Jezusa Chrystusa zdjętego z Krzyża. Pietà – bo tak nazywają się przedstawienia Matki Bożej z ciałem Syna trzymanym na kolanach, to najbardziej ekspresyjne rzeźby o tematyce religijnej, ukazujące smutek i majestat śmierci ale także tragedię i cierpienie osoby żyjącej – matki, która przeżyła swego syna.



Pierzchnica – Kapliczka Św. Anny

Kapliczka z XIX w. stoi na miejscu zwanym Mrowią Górą i należy do typu kapliczek słupkowych. Kapliczka ma kwadratowy plan i trzy kondygnacje, z których najwyższa nakryta jest daszkiem z krzyżujących się dwuspadowych połaci, dzięki czemu każda z jej ścian zamknięta jest od góry trójkątnym szczytem. Całość wieńczy metalowy krzyż na mурowanym postumencie. Najniższa kondygnacja jest najszerza, o proporcjach zbliżonych do sześciangu i nie ma żadnych dekoracji. Środkowa ma od frontu wnękę zamkniętą półkoliście i flankowaną pilastrami i zwieńczona profilowanym gzymsem. Wewnątrz wnęki umieszczono figurę św. Anny Samotrzeć. W najwyższej kondygnacji płytkie, półkoliście zamknięte wnęki są we wszystkich czterech ścianach.

5.2.8 *Zabytki archeologiczne*

Zabytki archeologiczne są ważnym elementem krajobrazu kulturowego i stanowią podstawę wiedzy o najdawniejszych dziejach okolic gminy Pierzchnica. Szczegółowa charakterystyka archeologicznych zasobów i warunków ich ochrony na terenie gminy Pierzchnica musi być jednocześnie bardziej ogólnym omówieniem osadnictwa kultur archeologicznych na przedmiotowym obszarze. Jest to spowodowane występowaniem szeregu zróżnicowanych chronologicznie i jakościowo zjawisk oraz specyficznym charakterem interesujących nas dóbr kultury. Dla części obszaru gminy dane odnoszące się do pradziejowego osadnictwa, uzyskane poprzez badania dawne, zostały zweryfikowane poprzez badania Archeologicznego Zdjęcia Polski. AZP objęło tylko część terenów należących do gminy Pierzchnica, zwłaszcza jej tereny północne, stąd konieczność kontynuacji dalszych prac weryfikacyjno-poszukiwawczych w ramach programu AZP.

Udokumentowany stan bazy źródłowej poświadcza obecność świadectw pobytu na obszarze obecnej gminy grup ludzkich, które pozostawiały trwałe, materialne ślady swej bytności od epoki kamienia do średniowiecza.

Ślady pobytu człowieka na terenie gminy Pierzchnica pochodzą z epoki kamienia, odnotowano jak dotąd liczną grupę tych stanowisk np. stanowiska w obszarze nr 3, 6, 7, 8, 9, 10, 13, 15, 16 (AZP 90 - 64). Część z nich została odkryta jeszcze pod koniec XIX wieku. Ujawnienie tych przejawów najstarszego osadnictwa wiąże się z penetracjami dokonywanymi m.in. przez księdza Stanisława Skurczyńskiego, badaniami prowadzonymi przez B. Gintera, ekipę Instytutu Archeologii Uniwersytetu Jagiellońskiego z 1988 r. Stanowiska te były w większości zlokalizowane na piaszczystych wydmach. Obecnie istniejąca zabudowa, zalesienie terenu, degradacja terenu wskutek prowadzonej działalności rolniczej (głównie orki) oraz procesy erozyjne, jak też niedokładne informacje nt. położenia stanowisk nie pozwalają na dokładne określenie lokalizacji części z nich.

Z epoki prehistorycznej i epoki kamienia pochodzi:

- 1) Osada oraz grób Straszniów Gumienicki (nr 3): Wyroby krzemienne i fragmenty naczyń;
- 2) Ślad osadnictwa prehistorycznego (prawdopodobnie kultura Łużycka) Straszniów Gumienicki (nr 4) fragment naczynia. Zabytek znaleziono w obrębie niewielkiej piaskowni położonej na terenie zajęтым przez nieużytki i las. Istnieje doraźne zagrożenie związane z wybiórką piasku;

- 3) Osada Gumienice (nr 5) -- prawdopodobnie z okresu mezolitu. Na terenie zostały znalezione: wiór częściowo z powierzchnią naturalną na stronie górnej (przepalony), odłupek (krzemień czekoladowy), rdzeń wiórowy jednopiętrowy (krzem kredowy). Stanowisko zagrożone głęboką orką.
- 4) Osada Gumienice oraz ślad osadnictwa prehistorycznego (nr 6) - znaleziskami są: skrobacz z łuskaną krawędzią poprzeczną, uszkodzony drapacz, spatynowany odłupek, dwa fragmenty wiórów częściowo korowych, spatynowany fragment Wióra. Stanowisko jest zagrożone głęboką orką.
- 5) Ślad osadnictwa Gumienice (nr 7) - odnaleziono rdzeń wiórowy jednopiętrowy (krzemień czekoladowy), drapacz o wysokim drapisku (krzemień jurajski). Zabytki odkryto w kretowiskach na łące.
- 6) Osada neolityczna w Podlesiu (nr 8) - Wyroby krzemienne i kilka fragmentów naczyń. Stanowisko kwerendowe.
- 7) Osada neolityczna w Podlesiu (nr 9) - materiał krzemienisty, skorupki z ornamentem stempelkowym, ułamki naczyń glinianych, fragment osełki i cała osełka.
- 8) Osada w Podlesiu (nr 10)
- 9) Ślad prehistorycznego osadnictwa w Podlesiu (nr 12) - fragment naczynia. Stanowisko położone W pobliżu wybierzyska piasku.
- 10) Osada neolityczna w Strojnowie (nr 13) - wyroby krzemienne, ślady pracowni narzędzi krzemienistych.
- 11) Ślad osadnictwa w Strojnowie (nr 15) - drapacz z drapiskiem zębatym (zgrzany krzemień czekoladowy). Zabytek znaleziono w obrębie niewielkiego wybierzyska piachu.
- 12) Ślad osadnictwa W miejscowości Wierzbie (nr 16) z okresu neolitu – topór kamienny znaleziony podczas prac ornych 12. VIII. 1959 roku.

Zabytki z epoki brązu znaleziono W następujących miejscowościach:

- 1) Osada w Podlesiu (nr 8) - fragmenty naczyń;
- 2) Osada w Podlesiu - stanowisko kwerendowe odkryte przez ks. S. Skurczyńskiego W 1949 roku. Wskazane dalsze poszukiwania stanowiska.

Zabytek pochodzący z późnego średniowiecza:

- 1) Osada W Strojnowie (nr 14) - 4 fragmenty naczyń.
- 2) Ślad osadnictwa W Podlesiu (nr 11) - fragment naczynia, stanowisko silnie zniszczone i zagrożone wybiórka piasku.

Ponieważ na terenie gminy Pierzchnica nie występują żadne stanowiska archeologiczne o charakterze trwałej ekspozycji naziemnej, nie istnieją więc także na badanym terenie strefy ochrony archeologicznej.

Prace badawcze, których celem jest odkrycie, rozpoznanie, udokumentowanie i zabezpieczenie zabytku archeologicznego, prowadzone od lat na terenie gminy Pierzchnica pozwoliły na odnotowanie w wojewódzkiej ewidencji zabytków archeologicznych 226 pozycji. Na terenie gminy Pierzchnica brak jest stanowisk archeologicznych wpisanych do rejestru zabytków województwa świętokrzyskiego. Ewidencja stanowisk archeologicznych nie jest jednak zbiorem zamkniętym i nie można wykluczyć, że w wyniku dalszej weryfikacji – badań archeologicznych lub prowadzonych prac ziemnych uda się zidentyfikować nowe ślady osadnicze. Wykaz wszystkich zabytków archeologicznych ujętych w wojewódzkiej ewidencji zabytków województwa świętokrzyskiego z terenu gminy Pierzchnica przedstawiono w **załączniku tekstowym nr 3**.

W myśl Ustawy o ochronie zabytków i opiece nad zabytkami [1] zabytek archeologiczny to „zabytek nieruchomy, będący powierzchnią, podziemną lub podwodną pozostałością egzystencji i działalności

człowieka, złożoną z nawarstwień kulturowych i znajdujących się w nich wytworów bądź ich śladów albo zabytek ruchomy, będący tym wytworem”. W myśl cytowanej ustawy wszystkie zabytki archeologiczne podlegają ochronie i opiece bez względu na stan ich zachowania. Jako szczególnie cenne wyróżnia się pozostałości terenowe pradziejowego i historycznego osadnictwa, cmentarzyska, kurhany, relikty działalności gospodarczej, religijnej i artystycznej.

W celu ochrony zabytków archeologicznych, na obszarach ich występowania, podczas inwestycji związanych z robotami ziemnymi/pracami budowlanymi, wymagane jest pozwolenie na prowadzenie prac archeologicznych w zakresie uzgodnionym z Wojewódzkim Konserwatorem Zabytków - przed uzyskaniem pozwolenia na budowę lub przed rozpoczęciem prac ziemnych. Wyniki badań często stanowią jedyną dokumentację następujących po sobie faktów osadniczych na tym terenie. Pozwalają one skorygować, uszczegółwić i potwierdzić informacje uzyskane ze źródeł pisanych. Pozyskany w trakcie badań materiał ruchomy umożliwia uzupełnienie danych o kulturze materialnej mieszkańców. Należy przy tym pamiętać, że zasięg stanowisk archeologicznych został wyznaczony na mapach na podstawie badań powierzchniowych. Jednak nie zawsze będzie on odpowiadać dokładnemu zasięgowi występowania pozostałości osadnictwa pradziejowego pod ziemią. Obiekty archeologiczne mogą zalegać także w sąsiedztwie wyznaczonego na podstawie obserwacji powierzchniowej, zasięgu stanowiska.

Niezbędne jest zatem określenie zasad ochrony zabytków archeologicznych wpisanych do rejestru zabytków oraz ujętych w wojewódzkiej ewidencji zabytków, lub przeznaczonych do umieszczenia w rejestrze lub ewidencji, w miejscowych planach zagospodarowania przestrzennego, warunkach zabudowy i inwestycjach celu publicznego oraz respektowanie przez inwestorów zapisów dotyczących ochrony zabytków archeologicznych w opiniach i decyzjach Świętokrzyskiego Wojewódzkiego Konserwatora Zabytków, zgodnie z ustawą o *ochronie zabytków i opiece nad zabytkami* [1].

5.2.9 Zabytki techniki

Zabytkami techniki o dużym znaczeniu dla tradycji przemysłu gminy mają pozostałości dawnych hut szkła: w Czarnej i Szklanej Hucie.

Badania wykopalisk pochodzących z huty w miejscowości Czarna wykazały, że obiekt ten pochodzi z przełomu XVII i XVIII wieku. Badania prowadzone były przez specjalistów z Pracowni Dziejów Szklania Instytutu Archeologii i Etnografii Uniwersytetu im. Mikołaja Kopernika w Toruniu we współpracy z Państwową Służbą Ochrony Zabytków w Kielcach.

Na terenie dawnej huty w Czarnej odkryto:

- 5 fragmentów donic do wytopu masy szklanej;
- 2 fragmenty masy szklanej;
- 6 fragmentów szlaki szklanej;
- 23 fragmenty odpadów produkcyjnych;
- 8 fragmentów wyrobów.

Prowadzone na powierzchni stanowiska uprawy rolne doprowadziły do całkowitego zniszczenia pozostałości po hucie szkła do poziomu spągu warstwy ornej.

W miejscowości Szklana Huta również prowadzone były prace wykopaliskowe, w rezultacie których stwierdzono istnienie na tym terenie pozostałości drugiej huty szkła z przełomu XVIII i XIX wieku. Badania, podobnie jak w przypadku huty w Czarnej, prowadzili specjaliści z Instytutu Archeologii i Etnografii Uniwersytetu im. Mikołaja Kopernika w Toruniu we współpracy z PSOZ w Kielcach.

Na terenie dawnej huty szkła odkryto:

- 1 fragment elementu konstrukcyjnego pieca;

- 2 fragmenty spieków szklarskich;
- 3 fragmenty masy szklanej;
- 4 fragmenty wyrobów.

5.3 Zabytki objęte prawnymi formami ochrony

5.3.1 Zabytki nieruchome

Z terenu gminy Pierzchnica Wojewódzki Urząd Ochrony Zabytków w Kielcach wprowadził do ewidencji zabytków nieruchomych województwa świętokrzyskiego 57 obiektów, z czego 18 pozycji wpisanych jest do rejestru zabytków woj. świętokrzyskiego. Szczegółowy wykaz zabytków nieruchomych objętych wpisem do rejestru zabytków i wojewódzkiej ewidencji zabytków znajduje się w **załączniku tekstowym nr 1**.

5.3.2 Zabytki ruchome

Z terenu gminy Pierzchnica Wojewódzki Urząd Ochrony Zabytków w Kielcach wprowadził do ewidencji zabytków ruchomych i rejestru zabytków województwa świętokrzyskiego 12 obiektów, z czego 4 pozycje wpiane są do rejestru zabytków woj. świętokrzyskiego. Szczegółowy wykaz zabytków ruchomych objętych wpisem do rejestru zabytków i wojewódzkiej ewidencji zabytków znajduje się w **załączniku tekstowym nr 2**.

5.3.3 Zabytki archeologiczne

Prace badawcze, których celem jest odkrycie, rozpoznanie, udokumentowanie i zabezpieczenie zabytku archeologicznego, prowadzone od lat na terenie gminy Pierzchnica pozwoliły na stwierdzenie występowania 226 zabytków archeologicznych włączonych do wojewódzkiej ewidencji zabytków województwa świętokrzyskiego. Na terenie gminy Pierzchnica brak jest stanowisk archeologicznych wpisanych do rejestru zabytków województwa świętokrzyskiego. Wykaz wszystkich zabytków archeologicznych ujętych w wojewódzkiej ewidencji przedstawiono w **załączniku tekstowym nr 3**.

5.4 Zabytki w gminnej ewidencji zabytków

Do obowiązków samorządu lokalnego należy ochrona zabytków, które znajdują się na terenie gminy. Zadania te precyzuje art. 4 ustawy o ochronie zabytków i opiece nad zabytkami z dnia 23 lipca 2003 r. (t. j. Dz. U. 2014 poz. 1446, ze zm.). Gminy mają dbać między innymi o: „zapewnienie warunków prawnych, organizacyjnych i finansowych umożliwiających trwałe zachowanie zabytków oraz ich zagospodarowanie i utrzymanie” oraz zapobiegać „zagrożeniom mogącym spowodować uszczerbek dla wartości zabytków”. Do obowiązków nałożonych przez ustawę na gminę należy: „uwzględnienie zadań ochronnych w planowaniu i zagospodarowaniu przestrzennym oraz przy kształtowaniu środowiska”, czemu ma służyć gminna ewidencja zabytków.

Zakres gminnej ewidencji zabytków obejmuje:

- wykaz obiektów historycznych i zabytkowych, zabytków ruchomych, alei typowanych do ochrony, dodatkowych obiektów
- wykaz obiektów nieistniejących wyburzonych lub tych, które utraciły cechy historyczne
- wykaz obiektów dodatkowych ujętych w gminnej ewidencji zabytków
- wykaz stanowisk archeologicznych

Informacje o zabytkach nieruchomych, które powinna zawierać karta adresowa, określa Rozporządzenie Ministra Kultury i Dziedzictwa Narodowego z dnia 10 września 2019 r. w sprawie prowadzenia rejestru zabytków krajowej, wojewódzkiej i gminnej ewidencji zabytków oraz krajowego wykazu zabytków skradzionych lub wywiezionych za granicę niezgodnie z prawem (Dz. U. 2019, poz.

1886). Gminna ewidencja nie jest dokumentem zamkniętym; winna być uzupełniana, aktualizowana i weryfikowana. Ewidencją zostały objęte zespoły i obiekty o istotnych lokalnych walorach historycznych, kulturowych i krajobrazowych.

Gminna Ewidencja Zabytków gminy Pierzchnica została opracowana w 2016r. i została przyjęta Zarządzeniem nr 161/2016 Wójta Gminy Pierzchnica z dnia 28 września 2016r. Zestwienie GEZ obejmowało: zbiory kart adresowych zabytków nieruchomych i archeologicznych.

Gminna Ewidencja Zabytków obejmuje: 61 kart obiektów historycznych oraz zabytkowych oraz 145 kart zabytków archeologicznych. Gminna ewidencja zabytków stanowi **załącznik tekstowy nr 4a i 4b**.

5.5 Zabytki o najwyższym znaczeniu dla gminy

W Pierzchnicy na pewno ciekawy i zasługujący na uwagę jest układ przestrzenny i kształt urbanistyczny najstarszej części miejscowości. Pierzchnica została lokowana w okresie 1359-1397r. na zasadach tzw. prawa magdeburskiego. Zasady te precyzyjnie określały plan urbanistyczny powstającego miasta. Centralną część miał stanowić prostokątny plac rynkowy, z jego narożników miały wybiegać pod kątem prostym po dwie prostopadłe do siebie ulice. Rozdzielały one osiem prostokątnych przestrzeni przeznaczonych pod zabudowę. W Pierzchnicy założenia urbanistyczne prawa magdeburskiego przetrwały do dzisiaj.

W Pierzchnicy oprócz układu przestrzennego jest jeszcze zespół kościoła parafialnego, w którego otoczeniu ochroną zostały objęte:

- Kościół pw. Św. Małgorzaty (1798-1800)
- Cmentarz kościelny z ogrodzeniem (XIX/XX)
- Dzwonnica (1800r)
- Plebania (XIX/XX)
- Cmentarz parafialny z ogrodzeniem

Zabytkowy Zespół Kościoła Parafialnego znajduje się również w Drugnii (kościół, dzwonnica, cmentarz parafialny oraz ogrodzenie). Dodatkowo w tejże miejscowości do rejestru pod numerem A.445 wpisana jest kapliczka przydrożna pw. Św. Jana Nepomucena.

Równie cenny i atrakcyjny jest zespół dworski znajdujący się na terenie sołectwa Maleszowa. W skład zespołu wchodzi objęte ochroną:

- Dwór (XVIII/XIX);
- Stajnia z wozownią (ob. w ruinie; koniec XVIII wieku);
- Spichrz /lamus (2 poł. XVIII);
- Pozostałości zamku na wyspie (1 poł. XVII);
- Pozostałości założenia parkowego (XVIII-XIX).

Do najciekawszych zabytkowych obiektów w miejscowości Skrzelczyce należy:

- zespół kaplicy pod wezwaniem św. Antoniego, w skład którego wchodzi: kaplica murowana z XIXw. przebudowana w 1915r. oraz ogrodzenie z bramką również z XIXw.
- pozostałości zespołu dworskiego z parkiem z XIXw.

6. Ocena stanu dziedzictwa kulturowego gminy. Analiza szans i zagrożeń

Analiza SWOT stanowi jedną z najpopularniejszych technik analitycznych, pozwalających na porządkowanie informacji oraz diagnozowanie sytuacji wspólnoty samorządowej w konkretnym aspekcie. Stanowi użyteczną pomoc przy dokonywaniu oceny zasobów i otoczenia danej jednostki samorządu terytorialnego, ułatwia też identyfikację problemów i określenie priorytetów rozwoju. Jej nazwa to skrót od pierwszych liter angielskich słów, stanowiących jednocześnie pola przyporządkowania czynników, mogących mieć wpływ na powodzenie planu strategicznego - silne strony, słabe strony, szanse i zagrożenia.

Czynniki rozwoju podzielić można - ze względu na ich pochodzenie - na wewnętrzne, na które społeczność lokalna ma wpływ (silne i słabe strony), oraz na czynniki zewnętrzne - umiejscowione w bliższym i dalszym otoczeniu jednostki (szanse i zagrożenia), na które społeczność lokalna nie ma bezpośredniego wpływu. Jednocześnie czynniki te można podzielić według kryterium charakteru wpływu na społeczność lokalną, dzięki czemu wyróżnić można czynniki: pozytywne, czyli atuty i szanse, oraz negatywne, czyli słabości i zagrożenia.

Poniżej w tabeli przedstawione zostały wyniki analizy SWOT skoncentrowanej wokół problematyki zarządzania zasobem dziedzictwa kulturowego w gminie Pierzchnica. Oznacza to, że obok zagadnień związanych z ochroną i opieką nad zabytkami, uwzględniono także inne czynniki, które wynikają z wielości i różnorodności elementów składających się na dziedzictwo kulturowe. W tabeli znalazły się silne i słabe strony oraz szanse i zagrożenia dotyczące zasobu zabytkowego, warunków dla realizacji działań w zakresie inicjowania, wspierania, koordynowania badań i prac budowlanych w odniesieniu do nieruchomości zabytkowych, jak również upowszechniania i promowania dziedzictwa materialnego i niematerialnego dla rozwoju gminy. Analiza nawiązuje w ten sposób do fundamentalnego założenia względem niniejszego programu - konieczności przemodelowania systemu ochrony zabytków w efektywny system ochrony dziedzictwa. Dziedzictwo gminy tworzy bowiem jego kilkusetletnia historia, manifestująca się zarówno w bogactwie zasobu zabytkowego, jak również w tradycji i kulturze, tworząc niepowtarzalny klimat.

Tabela 2. Analiza SWOT

MOCNE STRONY	SŁABE STRONY
<ul style="list-style-type: none"> → wypracowana historycznie (lokalna) kultura materialna znajdujące odzwierciedlenie w świadomości społecznej → zachowane obiekty sakralne o wysokiej wartości kulturowej (kościół parafialny p.w. św. Małgoarzty w Pierzchnicy, kościół parafialny p.w. św. Wawrzyńca) → dobrze zachowany układ przestrzenny miasta Pierzchnica objęty wpisem do rejestru zabytków → cenne obiekty środowiska kulturowego: zespoły dworskie, kapliczki przydrożne, zabytki techniki, ślady osadnictwa, zespół piwnic na Górze Piwnicznej → duża ilość obiektów archeologicznych tzw. płaskich → opieka społeczności lokalnych nad krzyżami i kapliczkami przydrożnymi → Liczne artykuły i prace naukowe opisujące stan zachowania zabytków na terenie gminy oraz charakter i krajobraz kulturowy → występowanie obszarów objętych ochroną 	<ul style="list-style-type: none"> → występowanie obiektów obcych w tradycyjnej zabudowie → zniekształcone układy przestrzenne poprzez budowanie obiektów obcych architekturze regionalnej → słaby stan techniczny budynków zabytkowych → prowadzenie w niewystarczającym stopniu prac remontowych i konserwatorskich, pomimo możliwości uzyskania dotacji z budżetu gminy → niewystarczająca wizualizacja obszaru (brak tablic informacyjnych, witaczy, oznakowań tras, szlaków, miejsc historycznych); → zanikanie tradycyjnej architektury, sztuki i form budowlanych → brak lub niedostateczna wiedza o prawach i obowiązkach właścicieli obiektu zabytkowego w zakresie prac budowlanych → niski wskaźnik objęcia obszaru gminy miejscowymi planami zagospodarowania przestrzennego, a tym samym ustaleniami

<p>konserwatorską, → przyjęta Uchwała Rady Gminy Pierzchnica z dnia 13.02.2017r. w sprawie określenia zasad udzielania dotacji na prace konserwatorskie, restauratorskie lub roboty budowlane przy zabytków wpisanym do rejestru zabytków</p>	<p>szczegółowymi i wiążącymi w zakresie ochrony i poprawy dziedzictwa kulturowego gminy → objęcie tylko części terenów gminy Pierzchnica AZP (tereny północne) → niewielka popularyzacja wiedzy z zakresu ochrony zabytków i dziedzictwa kulturowego → brak środków na prowadzenie dokładnych badań archeologicznych, architektonicznych i historycznych,</p>
SZANSE	ZAGROŻENIA
<p>→ możliwości pozyskiwania środków finansowych w perspektywie 2014 -2020 z funduszy krajowych i zagranicznych → stworzenie warunków do wykorzystania zasobu dziedzictwa materialnego do rozwoju turystyki kulturowej → wyeksponowanie dziedzictwa kulturowego → podejmowanie działań administracyjnych na rzecz poprawy stanu zachowania zabytków. → włączanie kolejnych zabytków do gminnej ewidencji zabytków i objęcie wpisem do rejestru zabytków obiektów najcenniejszych w gminie → zachowanie czystego środowiska przyrodniczego oraz wartościowego krajobrazu kulturowego gminy Pierzchnica. → kreowanie nowych obszarów i produktów turystycznych w oparciu o atrakcyjny sposób zagospodarowania obiektów zabytkowych → tworzenie nowych projektów i produktów turystycznych w oparciu o istniejące zasoby; → Poprawa dostępności do zabytków przez wprowadzanie nowoczesnych, bazujących na technologiach internetowych systemów informacji turystycznej; → systematyczne opracowywanie aktualizacji dokumentów na poziomie gminy, w tym GEZ → rozwój agroturystyki w oparciu o dziedzictwo kulturowe i historyczne → rozwój turystyki krajoznawczej → adaptacja istniejących zasobów budynków zabytkowych dla celów obsługi ruchu turystycznego → restauracja obiektów zabytkowych, → rozwój szlaków turystycznych, → prowadzenie dalszych prac weryfikacyjno-poszukiwawczych w ramach programu AZP → wykonanie pełnej waloryzacji nieruchomości zabytków archeologicznych → możliwość udzielenia dotacji przez gminę na prace konserwatorskie, restauratorskie, lub roboty budowlane przy zabytku nieruchomego wpisanego do rejestru zabytków WUOZ w Kielcach</p>	<p>→ prowadzenie prac remontowych w sposób niezgodny ze standardami konserwatorskimi i budowlanymi. → postępująca degradacja części zabytków. Brak działań remontowych i porządkowych. → bardzo wysokie koszty remontów obiektów zabytkowych. → zagrożenia powodujące zmiany w układzie kompozycyjnym gminy; → zerwanie ciągłości kulturowej - zmiana systemu wartości pomiędzy pokoleniami; → brak dostatecznego nadzoru nad remontami i przebudowami obiektów zabytkowych; → brak jasnych i przejrzystych przepisów regulujących działania przy obiektach zabytkowych niewpisanych do rejestru zabytków; → rozwój zabudowy o skali i formie niedostosowanej do tradycji i miejsc → zanikanie tradycji w regionie → obniżenie się poziomu świadomości społecznej odnośnie walorów obiektów zabytkowych i ich znaczenia dla rozwoju gminy,</p>

<p>→ realizacja 2 przedsięwzięć objętych w ramach projektu pn. „Inwestujemy w przyszłość - Rewitalizacja Pierzchnicy” złożonego do dofinansowania w ramach Regionalnego Programu Operacyjnego Województwa Świętokrzyskiego na lata 2014 -2020 Osi priorytetowej VI „Rozwój miast” do Działania 6.5 „Rewitalizacja obszarów miejskich i wiejskich”:</p> <p>1) Odnowienie 3 zabytkowych piwniczek i zagospodarowanie przestrzeni wokół zabytkowych „piwniczek” na Górze Piwnicznej</p> <p>2) Poprawa funkcjonalności zabytkowego Rynku</p>	
--	--

7. Założenia programowe – priorytety, kierunki i zadania programu

Nadrzędnym celem Gminnego Programu Opieki nad Zabytkami dla Gminy Pierzchnica jest ochrona dziedzictwa kulturowego oraz wzrost wartości zabytków dla rozwoju gminy przez zachowanie dziedzictwa materialnego i niematerialnego, kultywowanie tradycji regionalnych i wzrost świadomości społecznej ochrony dziedzictwa kulturowego.

Uwzględniając cele wymienione w ustawie o ochronie zabytków i opiece nad zabytkami w wyniku dokonanej kompleksowej analizy stanu dziedzictwa kulturowego w Gminie Pierzchnica w oparciu o inne dokumenty strategiczne utworzone na poziomie gminy zostały sformułowane priorytety w perspektywie wieloletniej oraz kierunki i działania w perspektywie 4 letniej.

Tabela 3. Priorytety, kierunki i zadania programu

PRIORYTET I Rewaloryzacja oraz zarządzanie dziedzictwem kulturowym gminy	
Kierunki działań	Zadania
Zahamowanie procesu degradacji zabytków i doprowadzenie do poprawy stanu ich zachowania	<ul style="list-style-type: none"> • utrzymanie obiektów zabytkowych we właściwym stanie technicznym i estetycznym oraz prowadzenie prac remontowo – konserwatorskich przy obiektach zabytkowych • prowadzenie okresowych kontroli stanu zachowania obiektów zabytkowych wpisanych do rejestru zabytków, w celu wytypowania najbardziej zagrożonych, wymagających niezbędnych remontów, na tej podstawie opracowanie planu remontów • prowadzenie nadzoru konserwatorskiego nad inwestycjami ziemnymi realizowanymi przez gminę, a stanowiącymi zagrożenie dla zabytków archeologicznych • interwencja władz gminy przy rażących naruszeniach prawa budowlanego, przy obiektach zabytkowych oraz ujętych w ewidencji gminnej (zwłaszcza jeśli chodzi o rozbudowy i przebudowy zmieniające bryłę budynków) we współpracy z Wojewódzkim Konserwatorem Zabytków. • podejmowanie starań o uzyskanie środków zewnętrznych na rewaloryzację zabytków uznanych za najważniejsze dla gminy a znajdujących się obecnie w złym stanie technicznym • pomoc właścicielom obiektów zabytkowych w pozyskaniu środków zewnętrznych na odnowę zabytków, przygotowanie aktualnych informacji o możliwościach starania się o środki finansowe na dofinansowanie prac

	<p>konserwatorskich przy obiektach zabytkowych</p> <ul style="list-style-type: none">• rewaloryzacja zespołów zabytkowej zieleni (parku dworskiego, zieleni cmentarnej, przestrzeni wokół stawu i zabytkowych „piwniczek” na Górze Piwnicznej)• dofinansowanie prac rewaloryzacyjnych przy obiektach nie będących własnością gminy w postaci uchwały Rady Gminy w sprawie dotacji na prace remontowo-konserwatorskie• wspieranie lub prowadzenie prac porządkowych na terenach zabytkowej zieleni projektowanej oraz cmentarzach znajdujących się na terenie gminy, po uprzednim zaopiniowaniu zakresu prac i użytych metod z Wojewódzkim Konserwatorem Zabytków.• zabezpieczenie obiektów zabytkowych przed pożarem, zniszczeniem i kradzieżą (montaż instalacji przeciwpożarowej i alarmowej, zabezpieczenie przeciw włamaniom, znakowanie i ewidencjonowanie zabytków ruchomych itp.).• realizacja dwóch przedsięwzięć w ramach projektu pn. „Inwestujemy w przyszłość - Rewitalizacja Pierzchnicy” złożonego do dofinansowania w ramach Regionalnego Programu Operacyjnego Województwa Świętokrzyskiego na lata 2014 -2020 Osi priorytetowej VI „Rozwój miast” do Działania 6.5 „Rewitalizacja obszarów miejskich i wiejskich”:<ol style="list-style-type: none">1) odnowienie 3 zabytkowych piwniczek i zagospodarowanie przestrzeni wokół zabytkowych „piwniczek” na Górze Piwnicznej – koszt ok. 50 000,00 zł2) Poprawa funkcjonalności Rynku (przebudowa fontanny wraz z budową wodotrysków, wymiana drzewostanu w parku, monitoring, punkt z darmowym dostępem do Wi-Fi, tablica interaktywna zasilana energią słoneczną) – koszt ok. 580 000,00 zł brutto
<p>Podejmowanie działań zwiększających atrakcyjność zabytków na potrzeby społeczne, turystyczne i edukacyjne</p>	<ul style="list-style-type: none">• wykorzystanie walorów zabytkowych, kulturowych i przyrodniczych w materiałach promocyjnych jako czynnika wpływającego na rozwój gminy• upowszechnianie wiedzy o zasobach kulturowych gminy oraz jej walorach turystycznych na stronie internetowej oraz innych dostępnych środkach masowego przekazu• tworzenie i promowanie szlaków turystycznych, ścieżek dydaktycznych, rowerowych, których atrakcją są obiekty zabytkowe• zlecenie opracowania zintegrowanej bazy danych o elementach dziedzictwa kulturowego gminy i umieszczenie informacji o niej na wszystkich oficjalnych stronach internetowych Urzędu Gminy Pierzchnica• oznakowanie zabytków wraz z podaniem podstawowych informacji historycznych o obiektach• określenie zasad i konsekwentne ich wdrażanie w zakresie umieszczania szyldów i reklam na obiektach zabytkowych, w tym poprzez zapisy w miejscowych planach zagospodarowania przestrzennego• iluminacja świetlna najważniejszych zabytków gminy• poprawa dostępności do poszczególnych obiektów zabytkowych poprzez udostępnienie obiektów dla zwiedzających w ścisłej współpracy z właścicielami obiektów (parafiami).

<p>Podejmowanie działań umożliwiających tworzenie miejsc pracy związanych z opieką nad zabytkami</p>	<ul style="list-style-type: none"> • współpraca z urzędami pracy w zakresie prowadzenia bieżących prac pielęgnacyjnych, porządkowych i zabezpieczających na terenach objętych ochroną • szkolenie osób bezrobotnych w rzemiosłach związanych z tradycyjną sztuką budowlaną oraz utrzymanie na rybku pracy zanikających rzemiosł i zawodów • wspieranie rozwoju gospodarstw agroturystycznych w zabytkowych obiektach budownictwa drewnianego oferujących wypoczynek i rozrywkę • podnoszenie poziomu wyszkolenia pracowników Urzędu Gminy zatrudnionych w sferze ochrony dziedzictwa kulturowego, poprzez przeprowadzanie odpowiednich szkoleń • merytoryczna pomoc właścicielom zabytków w tworzeniu wniosków aplikacyjnych o przyznanie środków na odnowę zabytku z funduszy unijnych, budżetu państwa oraz dotacji samorządowych.
<p>Odnowa wsi w kontekście poprawy stanu zachowania krajobrazu i dziedzictwa regionalnego</p>	<ul style="list-style-type: none"> • rewitalizacja wsi i rewaloryzacja historycznych układów ruralistycznych • wspieranie lokalnych inicjatyw kulturalnych, promocja i wspieranie zachowania regionalnego folkloru oraz gwary • organizacja konkursów na najpiękniejszą wieś • popieranie i rozpowszechnianie dobrych praktyk w zakresie dbałości o dziedzictwo kulturowe i przyrodnicze wsi
<p>PRIORYTET II Ochrona zabytków, dziedzictwa kulturowego i krajobrazu kulturowego</p>	
<p>Kierunki działań</p>	<p>Zadania</p>
<p>Zintegrowana ochrona dziedzictwa kulturowego i środowiska przyrodniczego</p>	<ul style="list-style-type: none"> • promowanie istniejących wartości krajobrazowych gminy oraz atrakcyjnych przestrzeni widokowych, w tym ochrona historycznego tła krajobrazowego. • przeciwdziałanie samowolom budowlanym • ochrona zieleni przydrożnej, alei ze starodrzewem • egzekwowanie ustaleń zawartych w miejscowych planach zagospodarowania przestrzennego dotyczących zainwestowania terenu objętego formą ochrony • prowadzenie prac porządkowo-pielęgnacyjnych na cmentarzach
<p>Ochrona układów przestrzennych na obszarach wiejskich</p>	<ul style="list-style-type: none"> • poprawa ładu przestrzennego wsi oraz zapobieganie rozpraszaniu osadnictwa poprzez: <ul style="list-style-type: none"> – ochronę historycznie ukształtowanego układu dróg, historycznych podziałów własnościowych i funkcjonalnych oraz relacji przestrzennych pomiędzy zespołami zabytkowej zabudowy, – wypełnianie zabudową wolnych działek budowlanych w obszarach centrów wsi oraz historycznych siedlisk w zgodzie z historyczną kompozycją danego układu i gabarytami oraz formą architektoniczną tworzącej go zabudowy – wyznaczanie w planach miejscowych nowych terenów pod zabudowę na zasadzie kontynuacji historycznych siedlisk – objęcie miejscowymi planami zagospodarowania przestrzennego całej gminy Pierzchnica
<p>Stworzenie</p>	<ul style="list-style-type: none"> • przyjęcie Programu Opieki nad Zabytkami dla Gminy Pierzchnica oraz

warunków prawnych i organizacyjnych w celu zachowania, utrzymania i ochrony zabytków	okresowe monitorowanie jego realizacji <ul style="list-style-type: none"> • prowadzenie i aktualizowanie Gminnej Ewidencji Zabytków (GEZ) • współpraca z Wojewódzkim Konserwatorem Ochrony Zabytków
Ochrona dziedzictwa archeologicznego i zabytków ruchomych	<ul style="list-style-type: none"> • wspieranie badań zasobów dziedzictwa archeologicznego • wspieranie właścicieli zabytków ruchomych na terenie gminy Pierzchnica w pozyskiwaniu dotacji na prace konserwatorskie • wskazanie właścicielom zabytków ruchomych możliwości zawnioskowania do Wojewódzkiego Konserwatora Zabytków w Kielcach o założenie kart ewidencyjnych dla tych obiektów, które nie są ujęte jeszcze w ewidencji • aktualizacja GEZ o nowe zabytki ruchome i nieruchome • wspieranie badań archeologicznych poprzez inwentaryzacje terenowe stanowisk archeologicznych w ramach AZP • inwentaryzacja obiektów małej architektury, jako świadectwa kulturalnej przeszłości regionu (krzyże, kapliczki przydrożne, miejsca pamięci) oraz wpisanie najcenniejszych z nich do gminnej ewidencji zabytków w uzgodnieniu z Wojewódzkim Konserwatorem Zabytków
PRIORYTET III Promocja i popularyzacja dziedzictwa kulturowego oraz badanie i dokumentacja dziedzictwa kulturowego	
Kierunki działań	Zadania
Popularyzowanie wiedzy o regionalnym dziedzictwie kulturowym gminy.	<ul style="list-style-type: none"> • elektroniczna publikacja i aktualizacja wykazu gminnej ewidencji zabytków na stronie internetowej gminy, w celu zwiększenia świadomości mieszkańców o zasobie dziedzictwa kulturowego regionu, jak również poinformowania właścicieli obiektów zabytkowych • informowanie właścicieli obiektów zabytkowych o możliwościach pozyskiwania dotacji na ich remont i rewaloryzację, • wydawanie i wspieranie publikacji, folderów promocyjnych, przewodników poświęconych problematyce dziedzictwa kulturowego gminy • prowadzenie działalności edukacyjnej skierowanej do młodzieży szkolnej poprzez organizowanie dla niej: wystaw, konkursów szkolnych popularyzujących historię gminy oraz jego zabytki itp. • stworzenie „vademecum” poświęconego zabytkom dla właścicieli obiektów zabytkowych dotyczącego prac i obowiązków. • nagłaśnianie, promowanie i informowanie lokalnej społeczności, o ważnych odkryciach konserwatorskich i archeologicznych • promowanie imprez folklorystycznych, warsztatów, przeglądów, festiwali, lokalnych obrzędów, jako produktów turystycznych stanowiących o tożsamości gminy. • popularyzacja dobrych realizacji konserwatorskich i budowlanych przy zabytkach, popularyzacja dobrych praktyk projektowych przy zabytkach, a także zagospodarowaniu obszarów oraz terenów cennych kulturowo, przyrodniczo i krajobrazowo, poprzez prezentowanie przeprowadzonych konserwacji, remontów, rekonstrukcji itp.

	<ul style="list-style-type: none"> • opracowanie mapy zabytków gminy, jako atrakcyjnej graficznie formy promocji, ułatwiającej dotarcie do wszystkich elementów dziedzictwa kulturowego • oznakowanie zabytków wpisanych do rejestru zabytków- znakiem: obiekt chroniony prawnie we współpracy ze Starostwem Powiatowym w Kielcach • dalszy rozwój oraz wyznaczenie szlaków turystycznych (rowerowych, pieszych, konnych, samochodowych) wzdłuż najważniejszych zabytków gminy oraz miejsc ważnych z uwagi na historię i tradycję regionu np. szlak zabytków techniki.
Rozpoznanie badawcze poszczególnych obiektów, zespołów oraz obszarów zabytkowych	<ul style="list-style-type: none"> • bieżący monitoring i weryfikacja obiektów ujętych w gminnej ewidencji zabytków • wykonywanie prac studialnych (studia historyczno-urbanistyczne, studia krajobrazowe, badania historyczno-architektoniczne zabytków planowanych do remontu, opracowanie katalogu typowej zabudowy regionalnej i detalu architektonicznego). • finansowanie wykonania inwentaryzacji architektoniczno-konserwatorskiej zagrożonych obiektów zabytkowych.

8. Instrumentarium realizacji programu opieki nad zabytkami

Gminny program opieki nad zabytkami realizowany będzie poprzez wykonanie wskazanych zadań, na rzecz osiągnięcia przyjętych w nim priorytetów. Podstawę instrumentarium stanowią obowiązujące przepisy prawa oraz zawarte w nich regulacje. Regulacje te dotyczą instrumentów ekonomiczno - prawnych, społecznych oraz finansów publicznych. W celu realizacji niniejszego programu opieki nad zabytkami dla Gminy Pierzchnica wykorzystane zostaną następujące kategorie instrumentów:

- **Instrumenty prawne** - wynikające z obowiązujących przepisów prawnych, w tym m.in.: wykonywanie decyzji administracyjnych, np. wojewódzkiego konserwatora zabytków; uchwalanie miejscowych planów zagospodarowania przestrzennego; powoływanie parków kulturowych, wnioskowanie o wpis do rejestru zabytków; ustanawianie społecznych; opiekunów zabytków, oznakowanie obiektów zabytkowych znakiem przewidzianym w ustawie o.z.o.n.z.;
- **Instrumenty społeczne** - obejmujące m.in. działania edukacyjne, promocyjne, system konsultacji i dyskusji publicznych, współdziałanie z właścicielami oraz użytkownikami zabytków (władzami kościelnymi i parafiami, osobami fizycznymi), a także organizacjami pozarządowymi i grupami nieformalnymi w zakresie niematerialnego dziedzictwa kulturowego;
- **Instrumenty kontrolne** - obejmujące między innymi aktualizację gminnej ewidencji zabytków monitoring stanu zachowania dziedzictwa kulturowego, analizę stanu zachowania dziedzictwa kulturowego;
- **Instrumenty koordynacji** - obejmujące m.in. realizację zapisów dotyczących ochrony dziedzictwa kulturowego zapisanych w wojewódzkich, powiatowych i gminnych strategiach, planach rozwoju lokalnego itp., współpraca w zakresie ochrony i opieki nad zabytkami z innymi jednostkami samorządowymi, organizacjami wyznaniowymi oraz bezpośrednio z właścicielami zabytków;
- **Instrumenty finansowe** - obejmujące m.in. finansowanie prac konserwatorskich, remontowych i archeologicznych przy zabytkach, udzielenie dotacji na finansowanie prac konserwatorskich i restauratorskich, korzystnie z programów uwzględniających finansowanie z funduszy europejskich oraz dotacje, subwencje.

9. Zasady oceny realizacji programu opieki nad zabytkami

Gminny Program Opieki nad Zabytkami, po zaopiniowaniu przez Wojewódzkiego Konserwatora Zabytków, zostanie przedstawiony Radzie Miejskiej w celu przyjęcia go uchwałą. Program został opracowany na okres czterech lat i stanowi dokument uzupełniający w stosunku do innych dokumentów planistycznych i aktów prawa miejscowego. Zgodnie z art. 87 ust. 5 Ustawy o.o.n.z. z realizacji Programu, Burmistrz Miasta i Gminy Pierzchnica sporządza sprawozdanie co dwa lata, które przedstawia Radzie Miejskiej.

Proces oceny celów Gminnego Programu Opieki nad Zabytkami poprzez analizę stopnia ich realizacji będzie obejmował następujące czynniki:

- bieżący monitoring gminnej ewidencji zabytków (przynajmniej raz na dwa lata), uwzględniający informacje o stanie zachowania obiektów, zmianach lokalizacyjnych, zmianach stosunków własnościowych;
- ocenę poziomu wydatków gminy na ochronę i opiekę nad zabytkami wraz z uwzględnieniem wartości finansowej i liczby obiektów zabytkowych poddanych pracom remontowym i konserwatorskim, w tym w ramach udzielonych dotacji ze środków budżetu gminy;
- ocenę zaawansowania prac związanych z rewitalizacją obiektów zabytkowych
- ocenę realizacji zadań z zakresu promocji zabytków i edukacji uwzględniającej kwestię dziedzictwa kulturowego gminy Pierzchnica (liczba zrealizowanych konkursów, wystaw, działań edukacyjnych, a także opracowanych wydawnictw, w tym folderów promocyjnych);
- ocenę kontaktów z właścicielami obiektów zabytkowych, w zakresie działań zmierzających do rewitalizacji obiektów zabytkowych.

Głównym odbiorcą programu jest społeczność lokalna, która bezpośrednio powinna odczuć efekty jego wdrażania. Dotyczy to nie tylko właścicieli i użytkowników obszarów i obiektów zabytkowych, ale również wszystkich mieszkańców. Program będzie służył podejmowaniu planowanych działań dotyczących: inicjowania, wspierania, koordynowania badań i prac z dziedziny ochrony zabytków i opieki nad zabytkami oraz upowszechniania i promowania dziedzictwa kulturowego.

10. Źródła finansowania

Podstawowym dokumentem regulującym system finansowania opieki nad zabytkami na terenie Rzeczypospolitej Polskiej jest ustawa z dnia 23 lipca 2003 r. *o ochronie zabytków i opiece nad zabytkami* [1] która w rozdziale 7 szczegółowo określa zasady finansowania prac konserwatorskich, restauratorskich lub robót budowlanych przy zabytkach.

Zgodnie z ustawą opieka nad zabytkiem, w tym finansowanie prac konserwatorskich, restauratorskich i robót budowlanych spoczywa na osobie fizycznej lub jednostce organizacyjnej posiadającej tytuł prawny do zabytku. W związku z często wysokimi kosztami konserwatorskich prac badawczych, projektowych i ostatecznie wykonawczych, ustawa umożliwia finansowanie prac przy zabytkach wpisanych do rejestru przez inne podmioty niż właściciel lub posiadacz zabytku, poprzez przyznawanie dotacji celowych pochodzących z różnych źródeł np.

- 1) Funduszy Unii Europejskiej związanych z programami uwzględniającymi dziedzictwo kulturowe
- 2) Budżetu państwa.
- 3) Funduszu Kościelnego
- 4) Budżetu Świętokrzyskiego Konserwatora Zabytków
- 5) Budżetu Samorządu Wojewódzkiego
- 6) Budżetów organów powiatowych lub gminnych

W związku z powyższym ważne jest propagowanie przez organ gminy informacji wśród właścicieli zabytków o różnych możliwościach dofinansowywania szeroko pojętych prac konserwatorskich prowadzonych przy zabytkach wpisanych do rejestru zabytków.

Na samym wstępie każdy właściciel czy posiadacz zabytku ubiegający się o pozyskanie środków na prace przy zabytkach powinien pamiętać o sformułowaniu rzeczywistych celów zamierzonych działań przy zabytku, aby wybrać odpowiedni program dofinansowania i przygotować prawidłowo wymagane dokumenty. Jednocześnie ubiegający się o dotacje beneficjent powinien pamiętać, że łączna wartość uzyskanych dotacji ze źródeł zewnętrznych nie może przekraczać 100% całkowitej wartości zadania.

10.1 Środki Unii Europejskiej

Informacje na temat europejskich funduszy strukturalnych i działających w ich ramach programów publikowane są na stronie www.funduszeuropejskie.gov.pl i www.interreg-central.eu.

W perspektywie lat 2014-2020 będą obowiązywać programy operacyjne, wśród których szczególnie znaczenie dla zachowania dziedzictwa mogą mieć:

- Program Operacyjny Infrastruktura i środowisko na lata 2014-2020 (PO IiŚ), w którym jednym z celów tematycznych jest ochrona środowiska naturalnego i wspieranie efektywności wykorzystania zasobów, w tym także ochrona, promocja i rozwój dziedzictwa naturalnego i kulturowego (PO IiŚ oś priorytetowa VIII: Ochrona dziedzictwa kulturowego i rozwój zasobów kultury).
- Program Operacyjny Inteligentny Rozwój 2014-2020 (PO IR), którego głównym celem jest pobudzenie innowacyjności i konkurencyjności gospodarki w Polsce za pomocą zwiększenia nakładów prywatnych na rozwój i badania (zwłaszcza w ramach osi priorytetowej IV: Zwiększenie potencjału naukowo-badawczego).
- Program Operacyjny Polska Cyfrowa 2014-2020 (PO PC), kierowany w stronę technologii informacyjno-komunikacyjnej, przede wszystkim do tworzenia sieci szerokopasmowych i rozwoju e-usług publicznych (zwłaszcza oś priorytetowa II: E-administracja i otwarty rząd oraz oś priorytetowa III: Cyfrowe kompetencje społeczeństwa).
- Regionalne Programy Operacyjne (RPO), których głównym celem jest zwiększenie konkurencyjności regionów oraz poprawa jakości życia ich mieszkańców poprzez wykorzystanie potencjałów regionalnych i niwelowanie barier rozwojowych, w oparciu o strategię rozwoju województw, z naciskiem na regionalne strategię inteligentnej specjalizacji.
- Program Rozwoju Obszarów Wiejskich (PROW), skoncentrowany m.in. na poprawie konkurencyjności rolnictwa, zrównoważonym zarządzaniu zasobami naturalnymi i działaniu w dziedzinie klimatu oraz poprawie jakości życia mieszkańców na obszarach wiejskich.
- Program Operacyjny RYBY 2014-2020, którego cele to m.in. podnoszenie konkurencyjności sektora rybołówstwa, akwakultury oraz ochrony środowiska naturalnego (zwłaszcza Priorytet 1: Wspieranie akwakultury zrównoważonej środowiskowo, zasobooszczędnej, innowacyjnej, konkurencyjnej i opartej na wiedzy).
- Programy operacyjne Europejskiej Wspólnoty Terytorialnej, w tym przede wszystkim program Interreg VA, Republika Czeska – Polska (zatwierdzony 23 czerwca 2015 r. przez Komisję Europejską) skierowany m.in. na wykorzystanie oraz poprawę dostępności atrakcji kulturowych i przyrodniczych pogranicza polsko-czeskiego, wspólną promocję walorów regionu, wsparcie współpracy między instytucjami publicznymi, lokalnymi społecznościami i sektorem pozarządowym m.in. w dziedzinie kultury, edukacji, planowania przestrzennego.

Podstawowymi programami zapewniającymi wsparcie w obszarze opieki nad zabytkami są:

- 1) **Regionalny Program Operacyjny Województwa Świętokrzyskiego na lata 2014–2020.** W ramach osi priorytetowej nr 6 „Rozwój Miast” wyznaczono priorytet inwestycyjny 6c „Zachowanie, ochrona, promowanie i rozwój dziedzictwa naturalnego i kulturowego”. Priorytet inwestycyjny zakłada realizację inwestycji dotyczących wzmocnienia potencjału województwa w kontekście ochrony i rozwoju dziedzictwa kulturowego i naturalnego. Województwo Świętokrzyskie jest regionem w którym w dziedzictwie kultury upatruje się istotny czynnik wpływający na rozwój społeczno gospodarczy jak również w zakresie budowania tożsamości kulturowej. Realizacja inwestycji w ramach PI 6c przyczyni się do zachowania dziedzictwa kulturowego, pobudzenia aktywności gospodarczej województwa oraz zwiększenia dostępu mieszkańców regionu do dóbr kultury. Interwencja będzie skierowana na ochronę, promocję i rozwój dziedzictwa kulturowego oraz zabytków w celu poprawy stanu technicznego tych obiektów, dostosowania tych obiektów do funkcji turystycznych lub kulturowych oraz zwiększenia potencjału turystycznego regionu.

Mając na uwadze wzrost znaczenia kultury dla mieszkańców regionu, w ramach priorytetu realizować będzie można także działania dotyczące inwestycji w rozwój zasobów kultury oraz w infrastrukturę instytucji kultury, w celu poprawy świadczonych usług oraz zwiększenia znaczenia kultury dla mieszkańców regionu. Realizowane będą także działania związane z wykorzystaniem aplikacji i usług teleinformatycznych w przypadku gdy stanowią one integralną część szerszego projektu. Wsparciem objęte będą jedynie takie projekty, które znacząco wpływają na rozwój społeczno - gospodarczy danego obszaru. Realizacja priorytetu przyczyni się do zwiększonego wykorzystania zasobów dziedzictwa kulturowego dla celów rozwoju społeczno - gospodarczego regionu.

Wsparcie mogą uzyskać przedsięwzięcia dotyczące:

- zachowania i zabezpieczenia obiektów dziedzictwa kulturowego i obiektów zabytkowych dla celów rozwoju społeczno-gospodarczego, dostosowania obiektów dziedzictwa kulturowego do funkcji turystycznych lub kulturowych,
- promocji dziedzictwa kulturowego regionu wraz z tworzeniem i promocją produktów tradycyjnych i regionalnych oraz kompleksowych produktów turystycznych (w tym tworzenie szlaków kulturowych). Działania informacyjno-promocyjne będą wspierane jedynie jako element szerszego działania w ramach projektu;
- rozwoju zasobów kultury i ochrony dziedzictwa narodowego, kulturowego (w tym poprawy jakości funkcjonowania instytucji kultury i ochrony dziedzictwa narodowego, kulturowego), przebudowy i renowacji instytucji kultury i ochrony dziedzictwa narodowego, kulturowego oraz konserwacji i restauracji obiektów zabytkowych wraz z dostosowaniem do prowadzenia działalności kulturalnej, w tym działalności gospodarczej;
- zakupu wyposażenia oraz konserwacji muzealiów, materiałów archiwalnych starodruków itp.

Beneficjenci:

Jednostki samorządu terytorialnego, samorządowe wojewódzkie osoby prawne, instytucje kultury, instytucje ochrony dziedzictwa narodowego, kulturowego (w tym archiwum państwowe), ROT i lokalne organizacje turystyczne, organizacje pozarządowe posiadające osobowość prawną, związki i stowarzyszenia jst, kościelne osoby prawne, przedsiębiorcy, związki wyznaniowe oraz szkoły i uczelnie artystyczne.

2) Program Operacyjny Infrastruktura i Środowisko na lata 2014-2020 (PO IiŚ)

Program Operacyjny Infrastruktura i Środowiska na lata 2014-2015 w jednym obszarów wsparcia jakim jest „**Ochrona dziedzictwa kulturowego i rozwój zasobów kultury**” przewiduje dofinansowanie projektów z zakresu:

- a) prac konserwatorskich, restauratorskich oraz robót budowlanych przy obiektach i na obszarach zabytkowych i zespołach tych obiektów oraz w ich otoczeniu
- b) rozbudowy, przebudowy i remontu niezabytkowej infrastruktury na cele działalności kulturalnej, edukacji artystycznej, archiwów;
- c) zakupu trwałego wyposażenia do prowadzenia działalności kulturalnej, w tym edukacji artystycznej oraz realizacji prac konserwatorskich;
- d) modernizacja wystaw stałych;
- e) ochrony i zachowania zabytkowych ogrodów i parków
- f) konserwacji zabytków ruchomych oraz zabytkowych muzealiów, starodruków, księgozbiorów, materiałów bibliotecznych, archiwalnych i zbiorów audiowizualnych (w tym filmowych) oraz ich ochrona i udostępnienie poprzez proces digitalizacji (digitalizacja wyłącznie jako element projektu);
- g) zabezpieczenie obiektów przed kradzieżą i zniszczeniem (wyłącznie jako element projektu);
- h) rozbudowy, przebudowy i remontu pomieszczeń lub obiektów z przeznaczeniem na magazyny studyjne.

Do konkursu mogą przystąpić Wnioskodawcy wskazani poniżej:

- 1) Instytucje kultury (państwowe oraz współprowadzone przez ministra właściwego ds. kultury i ochrony dziedzictwa narodowego);
- 2) Naczelna Dyrekcja Archiwów Państwowych oraz archiwa państwowe;
- 3) Szkoły i uczelnie artystyczne prowadzone i nadzorowane przez Ministra Kultury i Dziedzictwa Narodowego;
- 4) Szkoły artystyczne prowadzone przez jednostki samorządu terytorialnego oraz jednostki samorządu terytorialnego na rzecz szkół artystycznych;
- 5) Jednostki samorządu terytorialnego oraz samorządowe instytucje kultury;
- 6) Organizacje pozarządowe;
- 7) Kościoły i związki wyznaniowe (tylko w zakresie projektów dotyczących konserwacji i renowacji zabytków ruchomych i nieruchomych);
- 8) Podmioty zarządzające obiektami indywidualnie wpisanymi na Listę Światowego Dziedzictwa UNESCO inne niż wymienione powyżej.

3) Program Rozwoju Obszarów Wiejskich na lata 2014-2020

Jednym z sześciu priorytetów Programu jest „Promowanie włączenia społecznego, ograniczania ubóstwa i rozwoju gospodarczego na obszarach wiejskich” w ramach którego istotnym z punktu widzenia pozyskiwania środków finansowych na ochronę i opiekę nad zabytkami jest Działanie: „Podstawowe usługi i odnowa wsi na obszarach wiejskich”, Poddziałanie 7.6 „Wsparcie badań i inwestycji związanych z utrzymaniem, odbudową i poprawą stanu dziedzictwa kulturowego i przyrodniczego wsi, krajobrazu wiejskiego i miejsc o wysokiej wartości przyrodniczej, w tym dotyczące powiązanych aspektów społeczno-gospodarczych oraz środków w zakresie świadomości środowiskowej.

Wsparcie dla gminy lub instytucji kultury, dla której organizatorem jest JST w ramach poddziałania obejmuje:

- odnawianie lub poprawę stanu zabytkowych obiektów budowlanych, służących zachowaniu dziedzictwa kulturowego,
- zakup obiektów charakterystycznych dla tradycji budownictwa w danym regionie z przeznaczeniem na cele publiczne.

Koszty kwalifikowalne obejmują:

- koszty zakupu, przebudowy lub modernizacji obiektów budowlanych;
- koszty prac konserwatorskich lub restauratorskich;
- koszty zakupu sprzętu, materiałów i usług, służących realizacji operacji;

Dofinansowanie może zostać przyznane jeżeli projekt

- realizowany jest w miejscowości, należącej do: gminy wiejskiej lub gminy miejsko-wiejskiej, z wyłączeniem miast liczących powyżej 5 tys. mieszkańców, lub gminy miejskiej z wyłączeniem miejscowości liczących powyżej 5 tys. mieszkańców;
- będzie ogólnodostępny, w tym dostępny dla osób niepełnosprawnych;
- spełnia wymagania wynikające z obowiązujących przepisów prawa, które mają zastosowanie do tej operacji;
- realizowany będzie na nieruchomości należącej do wnioskodawcy lub wnioskodawca posiada prawo do dysponowania nieruchomością na cele określone w operacji w czasie jej realizacji oraz przez okres związania celem;
- składana jest przez instytucję kultury, dla której organizatorem jest JST i została zaakceptowana przez tę jednostkę;
- dotyczy obiektu wpisanego do rejestru lub ewidencji zabytków.

10.2 Środki Budżetu Państwa

Podstawowym źródłem finansowania zabytków w Polsce są środki publiczne pochodzące z budżetu państwa oraz budżetów poszczególnych samorządów. Finansowanie zabytków z tych źródeł odbywa się na zasadzie współfinansowania prac przy obiektach zabytkowych, w oparciu o zapisy Ustawy z dnia 23 lipca 2003 r. o ochronie zabytków i opiece nad zabytkami. Dysponentami powyższych środków są:

- Minister Kultury i Dziedzictwa Narodowego
- Wojewódzcy Konserwatorzy Zabytków
- organ stanowiący - gminy, powiatu, samorządu województwa,

realizujące dotacje poprzez corocznie organizowane nabory wniosków. Dotacja może zostać udzielona osobie fizycznej, jednostce samorządu terytorialnego lub innej jednostce organizacyjnej, będącej właścicielem bądź posiadaczem zabytku wpisanego do rejestru lub posiadającej taki zabytek w trwałym zarządzie. Udzielana jest na wykonanie prac konserwatorskich, restauratorskich i robót budowlanych, planowanych do przeprowadzenia w roku złożenia wniosku lub następnym, bądź na zasadzie refundacji poniesionych już nakładów przed upływem 3 lat po wykonaniu prac. W przypadku refundacji kosztów prac wniosek powinien być złożony w roku następującym po roku, w trakcie którego zakończono wszystkie prace konserwatorskie i roboty budowlane podlegające dofinansowaniu.

Art. 77 ustawy o ochronie zabytków i opiece nad zabytkami określa szczegółowo wykaz działań które mogą podlegać dofinansowaniu. Dotacja na prace konserwatorskie, restauratorskie i roboty budowlane może obejmować wyłącznie nakłady konieczne poniesione na przeprowadzenie następujących działań:

- sporządzenie ekspertyz technicznych i konserwatorskich;
- przeprowadzenie badań konserwatorskich lub architektonicznych;
- wykonanie dokumentacji konserwatorskiej;
- opracowanie programu prac konserwatorskich i restauratorskich;
- wykonanie projektu budowlanego zgodnie z przepisami Prawa budowlanego;
- sporządzenie projektu odtworzenia kompozycji wnętrz;
- zabezpieczenie, zachowanie i utrwalenie substancji zabytku;
- stabilizację konstrukcyjną części składowych zabytku lub ich odtworzenie w zakresie niezbędnym dla zachowania tego zabytku;
- odnowienie lub uzupełnienie tynków i okładzin architektonicznych albo ich całkowite odtworzenie, z uwzględnieniem charakterystycznej dla tego zabytku kolorystyki;
- odtworzenie zniszczonej przynależności zabytku, jeżeli odtworzenie to nie przekracza 50% oryginalnej substancji tej przynależności;
- odnowienie lub całkowite odtworzenie okien, w tym ościeżnic i okiennic, zewnętrznych drzwi i drzwi, więźby dachowej, pokrycia dachowego, rynien i rur spustowych;
- modernizację instalacji elektrycznej w zabytkach drewnianych lub w zabytkach, które posiadają oryginalne, wykonane z drewna części składowe i przynależności;
- wykonanie izolacji przeciwwilgociowej;
- uzupełnianie narysów ziemnych dzieł architektury obronnej oraz zabytków archeologicznych nieruchomych o własnych formach krajobrazowych;
- działania zmierzające do wyeksponowania istniejących, oryginalnych elementów zabytkowego układu parku lub ogrodu;
- zakup materiałów konserwatorskich i budowlanych, niezbędnych do wykonania prac i robót przy zabytku wpisanym do rejestru, o których mowa w pkt 7-15;
- zakup i montaż instalacji przeciwwłamaniowej oraz przeciwpożarowej i odgromowej.

Dotacje Ministerstwa Kultury i Dziedzictwa Narodowego (MKiDN)

MKiDN co roku ogłasza listę dotacji celowych i podmiotowych. Dotacje podmiotowe - to wydatki budżetu państwa przeznaczone na dofinansowanie działalności bieżącej ustawowo wskazanego podmiotu. W przypadku Ministerstwa Kultury i Dziedzictwa Narodowego tego rodzaju dotacje udzielane są podmiotom takim jak:

- instytucje kultury
- instytucje filmowe
- wyższe szkoły artystyczne
- niepubliczne szkoły i placówki oświatowo - wychowawcze

Dotacje celowe - to podlegające szczególnym zasadom rozliczenia środki finansowe, przeznaczone na finansowanie lub dofinansowanie zadań z zakresu administracji rządowej oraz innych zadań zleconych jednostkom samorządu terytorialnego ustawami; ustawowo określonych zadań, realizowanych przez jednostki inne niż jednostki samorządu terytorialnego; bieżących zadań własnych jednostek samorządu terytorialnego; zadań zleconych do realizacji jednostkom nie zaliczanym do sektora finansów publicznych, w tym fundacjom i stowarzyszeniom; kosztów realizacji inwestycji.

Środki i Programy Ministra Kultury i Dziedzictwa Narodowego

Programy Ministra Programy MKiDN mają na celu dofinansowanie zadań z zakresu kultury o charakterze projektowym, z wyłączeniem stałej działalności kulturalnej podmiotów. Skierowane są do instytucji kultury, organizacji pozarządowych, instytucji filmowych, szkół i uczelni wyższych, jednostek samorządu terytorialnego, podmiotów gospodarczych, kościołów i związków wyznaniowych oraz ich osób prawnych. Osoby fizyczne nie są uprawnione do składania wniosków, poza jednym programem – Ochrona zabytków.

Co roku Minister MKiDN ogłasza wykaz programów wraz z informacją o celu i przedmiocie danego programu. Dodatkowo na stronie internetowej MKiDN zamieszczane są dla każdego programu studowne regulaminy i zarządzenia.

Poza trybem określonym w Programach, Minister Kultury i Dziedzictwa Narodowego realizuje również dotacje na badania archeologiczne, jeżeli ich przeprowadzenie jest niezbędne w celu ochrony tych zabytków w przypadku:

- prowadzenia robót budowlanych przy zabytku nieruchomym wpisanym do rejestru, objętym ochroną konserwatorską na podstawie ustaleń miejscowego planu zagospodarowania przestrzennego lub znajdującym się w ewidencji wojewódzkiego konserwatora zabytków albo
- prowadzenia robót ziemnych lub zmiany charakteru dotychczasowej działalności na terenie, na którym znajdują się zabytki archeologiczne, co doprowadzić, może do przekształcenia lub zniszczenia zabytku archeologicznego.

Dotację na przeprowadzenie badań archeologicznych otrzymać może osoba fizyczna lub jednostka organizacyjna zamierzająca realizować te działania, w przypadku gdy koszt planowanych badań archeologicznych i ich dokumentacji będzie wyższy niż 2% kosztów planowanych do przeprowadzenia działań. Zasady udzielania określone są w art. 82a i 82b ustawy o ochronie zabytków i opiece nad zabytkami [1] oraz w Rozporządzeniu Ministra Kultury i Dziedzictwa Narodowego z dnia 10 stycznia 2014 r. w sprawie dotacji na badania archeologiczne [14].

Dotacje Wojewódzkiego Konserwatora Zabytków

Dotacja udzielana jest na zasadach określonych w art. 75, 76.1, 77, 78, ustawie o ochronie zabytków i opiece nad zabytkami. Standardowo dotacja udzielana jest w wysokości do 50% nakładów koniecznych na wykonanie powyższych działań. Natomiast wysokość dotacji może zostać zwiększona, nawet do 100% nakładów koniecznych, w wypadku jeżeli:

- zabytek posiada wyjątkową wartość historyczną, artystyczną lub naukową,
- wymaga przeprowadzenia złożonych pod względem technologicznym prac konserwatorskich, restauratorskich lub robót budowlanych, lub
- stan zachowania zabytku wymaga niezwłocznego podjęcia prac konserwatorskich, restauratorskich lub robót budowlanych.

Jednocześnie, łączna kwota dotacji na prace konserwatorskie, restauratorskie lub roboty budowlane przy zabytku wpisanym do rejestru, udzielonych przez ministra właściwego do spraw kultury i ochrony dziedzictwa narodowego, wojewódzkiego konserwatora zabytków bądź organ stanowiący gminy, powiatu lub samorządu województwa, nie może przekraczać wysokości 100% nakładów koniecznych na wykonanie tych prac lub robót.

Dotacje Zarządu Województwa Świętokrzyskiego

Zarząd Województwa Świętokrzyskiego w ramach posiadanych środków udziela co roku dotacji celowych na prace konserwatorskie i restauratorskie przy zabytku wpisanym do rejestru w drodze konkursu. Zasady i tryb udzielania dotacji określa stosowna Uchwała. O wsparcie mogą starać się podmioty, które są właścicielami obiektów zabytkowych. Pieniądze z dotacji mogą być przeznaczone między innymi na sporządzenie ekspertyz technicznych i konserwatorskich, przeprowadzenie badań konserwatorskich lub architektonicznych, wykonanie dokumentacji konserwatorskiej, opracowanie programu prac konserwatorskich i restauratorskich, wykonanie projektu budowlanego, odnowienie lub uzupełnienie tynków, odnowienie lub całkowite odtworzenie okien, drzwi, więźby dachowej, pokrycia dachowego, rynien, modernizację instalacji elektrycznej w zabytkach drewnianych lub w zabytkach, wykonanie izolacji przeciwwilgociowej, działania zmierzające do wyeksponowania istniejących, oryginalnych elementów zabytkowego układu parku lub ogrodu, zakup materiałów konserwatorskich i budowlanych, niezbędnych do wykonania prac i robót przy zabytku wpisanym do rejestru, zakup i montaż instalacji przeciwwłamaniowej i przeciwpożarowej.

Dotacja nie może być przeznaczona na finansowanie kosztów stałych działalności podmiotu ubiegającego się o dotację, ani na zakupy i zadania inwestycyjne. Dotacja udzielana jest w wysokości do 70 procent nakładów koniecznych do wykonania prac konserwatorskich, restauratorskich lub robót budowlanych. Jednak może pokryć nawet 100% tych kosztów, jeśli zabytek wymaga natychmiastowego podjęcia prac, ponieważ jego stan zagraża zdrowiu i życiu ludzi. Na dofinansowanie realizacji prac konserwatorskich, restauratorskich lub robót budowlanych w obiektach zabytkowych wpisanych do rejestru zabytków, położonych na obszarze województwa świętokrzyskiego, w 2020 roku Samorząd Województwa przeznaczył kwotę 300 000 zł. W roku 2019 udzielił 13 dotacji na ogólną kwotę 95 000 zł.

Dotacje Starostwa Powiatowego w Kielcach

Starostwo Powiatowe w Kielcach udziela dotacji na dofinansowanie prac konserwatorskich, restauratorskich lub robót budowlanych przy zabytku wpisanym do rejestru zabytków na mocy Uchwały nr IV/13/2015 Rady Powiatu w Kielcach z dnia 16.02.2015r. Na stronie internetowej Starostwa znajduje się Regulamin przyznawania i udzielania wsparcia wraz z wnioskiem.

Dotacje Urzędu Miasta i Gminy Pierzchnica

Gmina Pierzchnica udziela dotacji na dofinansowanie prac konserwatorskich, restauratorskich lub robót budowlanych przy zabytku wpisanym do rejestru zabytków na mocy Uchwałąm nr XX/5/2017 Rady Gminy Pierzchnica z dnia 13.02.2020r.

Z budżetu Gminy Pierzchnica mogą być udzielane dotacje na prace konserwatorskie, restauratorskie lub roboty budowlane, przy zabytku nieruchomym, jeżeli zabytek ten spełnia łącznie następujące kryteria:

- 1) zlokalizowany jest na terenie gminy Pierzchnica;
- 2) jest wpisany do rejestru zabytków, prowadzonego przez Świętokrzyskiego Wojewódzkiego Konserwatora Zabytków w Kielcach;
- 3) nie stanowi własności gminy Pierzchnica;
- 4) posiada istotne znaczenie historyczne i sakralne dla mieszkańców gminy Pierzchnica.

Dotacja może być udzielona na nakłady konieczne, wyszczególnione w art. 77 ustawy o ochronie zabytków i opiece nad zabytkami. Dotacja, o której na wykonanie prac przy jednym i tym samym zabytku może być udzielona w wysokości do 100% nakładów koniecznych na te prace.

Na stronie internetowej Urzędu Miasta i Gminy Pierzchnica znajduje się Regulamin przyznawania i udzielania wsparcia wraz z wnioskiem.

Dotacje Wojewódzkiego Funduszu Ochrony Środowiska i Gospodarki Wodnej

W szczególnych projektach, możliwie jest pozyskanie środków z Wojewódzkiego Funduszu Ochrony Środowiska i Gospodarki Wodnej, na prace związane z ochroną krajobrazu, utrzymaniem i rewaloryzacją zabytkowych założeń zieleni (np. parków, cmentarzy), a także zabytkowych obiektów budowlanych powiązanych z zielenią (np. zespołów pałacowo-folwarcznych z parkami). Dotyczy to inwestycji powiązanych np. z edukacją ekologiczną (ścieżki edukacyjno-przyrodnicze) czy ośrodkami dydaktyczno-naukowymi (ogród dendrologiczny). Wśród kryteriów przyznawania środków nie ma ograniczenia dotyczącego wpisu obiektu czy zespołu do rejestru zabytków.

10.3 Fundusz Kościelny

Fundusz Kościelny został powołany na mocy art. 8 ustawy z dnia 20 marca 1950 r. o przejęciu przez Państwo dóbr martwej ręki, poręczeniu proboszczom posiadania gospodarstw rolnych i utworzeniu Funduszu Kościelnego (Dz. U. Nr 9, poz. 87, z późn. zm.) jako forma rekompensaty dla kościołów za przejęte przez Państwo nieruchomości ziemskie. Fundusz ten, stosownie do zasady równouprawnienia kościołów i innych związków wyznaniowych wyrażonej w art. 25 ust. 1 Konstytucji Rzeczypospolitej Polskiej z dnia 2 kwietnia 1997 r., działa na rzecz kościołów i innych związków wyznaniowych, posiadających uregulowany status prawny w Rzeczypospolitej Polskiej.

Fundusz Kościelny stanowi wyodrębnioną pozycję w części 43 budżetu państwa - wyznania religijne oraz mniejszości narodowe i etniczne, w dziale 758 – różne rozliczenia, w rozdziale 75822 – Fundusz Kościelny, której dysponentem jest minister właściwy do spraw wyznań religijnych oraz mniejszości narodowych i etnicznych – obecnie Minister Spraw Wewnętrznych i Administracji.

Środki Funduszu Kościelnego przeznacza się na następujące cele:

- wspomaganie kościelnej działalności charytatywno-opiekuńczej, kościelnej działalności oświatowo-wychowawczej i opiekuńczo-wychowawczej a także inicjatyw związanych ze zwalczaniem patologii społecznych oraz współdziałania w tym zakresie organów administracji rządowej z kościołami i innymi związkami wyznaniowymi;

Dotacje z Funduszu Kościelnego na wspomaganie działalności charytatywno-opiekuńczej, oświatowo-wychowawczej i opiekuńczo-wychowawczej udzielane są m.in. na zakłady opiekuńczo-lecznicze, domy opieki społecznej, specjalistyczne zakłady dla głęboko upośledzonych dzieci i dorosłych, domy starców, domy samotnej matki, schroniska dla bezdomnych i jałłodajnie, zakłady wychowawcze i specjalnej troski, domy dziecka, ochronki, żłobki, przedszkola, szkoły podstawowe i średnie ogólne i specjalistyczne, bursy, internaty, świetlice itp. placówki prowadzone przez kościelne osoby prawne. Dotacje przeznaczone są głównie na budowę, rozbudowę, remonty, adaptacje i modernizacje tych placówek. W nielicznych, szczególnie uzasadnionych przypadkach, z Funduszu finansuje się również zakup wyposażenia i pomocy dydaktycznych o charakterze trwałym. Środków z Funduszu nie przeznacza się na pokrywanie kosztów bieżącego utrzymania tych placówek, takich jak np. nośniki energii, żywność, odzież, środki czystości, lekarstwa i artykuły sanitarne, usługi eksploatacyjne, wynagrodzenia itp. Z Funduszu Kościelnego nie udziela się dotacji na finansowanie placówek oświatowo-wychowawczych o charakterze kultowym, jak np. punkty katechetyczne, grupy oazowe, punkty rekolekcyjne itp.

- remonty i konserwację obiektów sakralnych o wartości zabytkowej;

Dotacje z Funduszu Kościelnego są udzielane wyłącznie na remonty i konserwację zabytkowych obiektów o charakterze sakralnym i to tylko na wykonywanie podstawowych prac

zabezpieczających sam obiekt (w szczególności remonty dachów, stropów, ścian i elewacji, osuszanie i odgrzybianie, izolację, remonty i wymianę zużytej stolarki okiennej i drzwiowej, instalacji elektrycznej, odgromowej, przeciwwłamaniowej i przeciwpożarowej itp.). Z Funduszu nie finansuje się remontów i konserwacji obiektów towarzyszących (takich jak np.: dzwonnice wolnostojące, krzyże) ruchomego wyposażenia obiektów sakralnych (takich jak np.: obrazy, ikonostasy, stalle, epitafia, szaty i naczynia liturgiczne, instrumenty muzyczne, dzwony) oraz otoczenia świątyni, a także stałych elementów wystroju wnętrz (takich jak np.: polichromie, freski, witraże i posadzki).

▪ **finansowanie składek na ubezpieczenia społeczne i zdrowotne duchownych:**

Środki Funduszu Kościelnego przeznaczone są również na finansowanie składek na ubezpieczenia społeczne i zdrowotne duchownych na zasadach i w trybie przewidzianym w odrębnych przepisach. Stosownie bowiem do art. 86 ust. 4 w zw. z ust. 5 ustawy z dnia 27 sierpnia 2004 r. o świadczeniach opieki zdrowotnej finansowanych ze środków publicznych (Dz. U. z 2015, poz. 581, z późn. zm.) składki na ubezpieczenie zdrowotne duchownych oraz alumnów wyższych seminariów duchownych i teologicznych, postulików, nowicjuszy, juniorystów oraz ich odpowiedników, z wyłączeniem osób duchownych będących podatnikami podatku dochodowego od osób fizycznych lub zryczałtowanego podatku dochodowego od przychodów osób duchownych, są finansowane z Funduszu Kościelnego, na co Fundusz Kościelny otrzymuje dotację z budżetu państwa. Zgodnie z art. 16 ust. 10 ustawy z dnia 13 października 1998 r. o systemie ubezpieczeń społecznych (Dz. U. z 2015 r., poz. 121, z późn. zm.) Fundusz Kościelny finansuje składki na ubezpieczenie emerytalne, rentowe i wypadkowe duchownych nie podlegających tym ubezpieczeniom z innych tytułów w wysokości 80%, a za członków zakonów kontemplacyjnych klauzurowych i misjonarzy w okresach pracy na terenach misyjnych w 100%. Jak stanowi art. 16 ust. 10a ustawy o systemie ubezpieczeń społecznych, składki na ubezpieczenia emerytalne i rentowe duchownych, o których mowa w art. 9 ust. 1a, finansuje Fundusz Kościelny, zgodnie z ust. 10 pkt 1, w części obliczonej od różnicy podstawy wymiaru składek określonej w art. 18 ust. 4 pkt 5 i podstawy wymiaru składek na ubezpieczenia emerytalne i rentowe z tytułu stosunku pracy.

Co roku Sejm Rzeczypospolitej Polskiej uchwała ustawę budżetową, która w części 43 budżetu państwa - wyznania religijne oraz mniejszości narodowe i etniczne, w rozdziale 75822 - Fundusz Kościelny zabezpiecza środki finansowe na realizację zadań z zakresu: konserwacji i remontów obiektów sakralnych i kościelnych. Szczegółowe zasady postępowania przy udzielaniu dotacji z Funduszu Kościelnego oraz harmonogram ubiegania się o środki finansowe z Funduszu Kościelnego publikowane są co roku na stronie internetowej Ministerstwa pod adresem www.gov.pl/web/mswia/fundusz-koscielny.

11. Realizacja i finansowanie przez gminę zadań z zakresu ochrony zabytków

Cele określone w Gminnym Programie Opieki nad Zabytkami dla Gminy Pierzchnica na lata 2020-2023 będą osiągnane poprzez:

- 1) inicjatywy własne władz Gminy Pierzchnica;
- 2) stosowanie instrumentów finansowych (prowadzenie gminnych instytucji kultury i turystyki, dotacje dla organizacji pozarządowych i właścicieli zabytków, itp.);
- 3) unkcje programowe (programy lokalne i projekty, kontrakty, itp.);
- 4) wspólne działania władz Gminy Pierzchnica z Urzędem Marszałkowskim Województwa Świętokrzyskiego, Starostwem Powiatowym w Kielcach, Świętokrzyskim Wojewódzkim

Konserwatorom Zabytków, Ministerstwem Kultury i Dziedzictwa Narodowego oraz innymi jednostkami samorządu terytorialnego na zasadach porozumień, umów, itp.;

5) inne działania stymulujące.

Za monitorowanie realizacji Gminnego Programu Opieki nad Zabytkami w Gminie Pierzchnica na lata 2020-2023 odpowiada Burmistrz Miasta i Gminy Pierzchnica, który co dwa lata będzie przedstawiał Radzie Gminy Pierzchnica sprawozdanie z realizacji programu. Kryteria prowadzenia oceny realizacji programu opieki obejmują:

- 1) poziom (w %) wydatków budżetu gminy na ochronę i opiekę nad zabytkami,
- 2) ilość i kwota dotacji udzielonych na prace konserwatorskie, restauratorskie lub roboty budowlane przy zabytku wpisanym do rejestru zabytków,
- 3) ilość zabytków, na których były prowadzone prace konserwatorskie/restauratorskie,
- 4) liczba i długość (w km) utworzonych szlaków turystycznych i ścieżek rowerowych,
- 5) liczba i zakres przestrzenny (obszar/wielkość) parków kulturowych, miejsc pamięci itp.
- 6) liczba zrealizowanych na terenie gminy konkursów, wystaw i działań edukacyjnych w zakresie promocji dziedzictwa kulturowego i ochrony zabytków,
- 7) liczba przygotowanych/wydanych wydawnictw (w tym folderów promocyjnych, przewodników, albumów),
- 8) liczba szkoleń/liczba osób biorących udział w szkoleniach związanych z ochroną dziedzictwa kulturowego,
- 9) ilość i kwota dotacji udzielonych organizacjom pozarządowym w dziedzinie zachowania i promocji dziedzictwa kulturowego Gminy Pierzchnica.

12. Akty prawne

- [1] Ustawa z dnia 23 lipca 2003 r. *o ochronie zabytków i opiece nad zabytkami* (tj. Dz. U. z 2020r., poz. 282 ze zm.);
- [2] Ustawa z dnia z dnia 8 marca 1990 r. *o samorządzie gminnym* (tj. Dz. U. z 2020r., poz. 713 ze zm.);
- [3] Rozporządzenie Ministra Kultury i Dziedzictwa Narodowego z dnia 19 sierpnia 2015 r. *w sprawie krajowego rejestru utraconych dóbr kultury* (Dz. U. z 2015 r., poz. 1275).
- [4] Ustawa z dnia 27 marca 2003 r. *o planowaniu i zagospodarowaniu przestrzennym* (tj. Dz. U. 2020 poz. 293 ze zm);
- [5] Ustawa z dnia 7 lipca 1994r. *Prawo Budowlane* (tj. Dz. U. z 2020r., poz. 1333 ze zm.);
- [6] Ustawa z dnia 27 kwietnia 2001r. *Prawo ochrony środowiska* [tj. Dz. U. z 2020r., poz. 1219 ze zm.);
- [7] Ustawa z dnia 16 kwietnia 2004r. *o ochronie przyrody* (tj. Dz. U. z 2020r., poz. 55 ze zm.);
- [8] Ustawa z dnia 21 sierpnia 1997r. *o gospodarce nieruchomościami* (tj. Dz. U. z 2020r., poz. 65 ze zm);
- [9] Ustawa z dnia 25 października 1991 r. *o organizowaniu i prowadzeniu działalności kulturalnej* (tj. Dz. U. z 2020r. poz. 194, ze zm.);
- [10] Ustawa z dnia 24 kwietnia 2003 r. *o działalności pożytku publicznego i o wolontariacie* (tj. Dz. U. z 2020r., poz. 1057);
- [11] Ustawa z dnia 21 listopada 1996 r. *o muzeach* (tj. Dz. U. z 2020 r. poz. 902 ze zm.);
- [12] Ustawa z dnia 27 czerwca 1997 r. *o bibliotekach* (tj. Dz. U. z 2019 r. poz. 1479 ze zm.);
- [13] Ustawa z dnia 14 lipca 1983 r. *o narodowym zasobie archiwalnym i archiwach* (t. j. Dz. U. z 2020 r. poz. 164);
- [14] Rozporządzenie Ministra Kultury i Dziedzictwa Narodowego z dnia 10 stycznia 2014 r. *w sprawie dotacji na badania archeologiczne* (Dz. U. z 2014, poz. 110);
- [15] Rozporządzenie Ministra Kultury z dnia 10 maja 2004 r. *w sprawie rzeczoznawców Ministra Kultury w zakresie opieki nad zabytkami* (Dz. U. 2004 nr 124 poz. 1302 ze zm.).
- [16] Rozporządzenie Ministra Kultury z dnia 25 sierpnia 2004 r. *w sprawie organizacji i sposobu ochrony zabytków na wypadek konfliktu zbrojnego i sytuacji kryzysowych* (Dz. U. 2004 r. Nr 212, poz. 2153);
- [17] Rozporządzenie Ministra Kultury i Dziedzictwa Narodowego z dnia 26 maja 2011 r. *w sprawie prowadzenia rejestru zabytków, krajowej, wojewódzkiej i gminnej ewidencji zabytków oraz krajowego wykazu zabytków skradzionych lub wywiezionych za granicę niezgodnie z prawem* (Dz. U. z 2011 r., nr 113 poz. 661 ze zm.);
- [18] Rozporządzenie Ministra Kultury i Dziedzictwa Narodowego z dnia 18 kwietnia 2011r. *w sprawie wywozu zabytków za granicę* (Dz.U.2011r., Nr 89, poz. 510);
- [19] Rozporządzenie Ministra Kultury z dnia 1 kwietnia 2004 r. *w sprawie nagród za odkrycie lub znalezienie zabytków archeologicznych* (Dz. U. z 2004 r. Nr 71 poz. 650);
- [20] Rozporządzenie Ministra Kultury i Dziedzictwa Narodowego z dnia 2 lipca 2015 r. *w sprawie nagród za znalezienie zabytków lub materiałów archiwalnych* (Dz.U. z 2015r. poz. 979);
- [21] Rozporządzenie Ministra Kultury z dnia 9 lutego 2004 r. *w sprawie wzoru znaku informacyjnego umieszczanego na zabytkach nieruchomych wpisanych do rejestru zabytków* (Dz. U. 2004 r. Nr 30,poz. 259),

Załącznik tekstowy nr 1

Tab. 1 Wykaz obiektów zabytkowych nieruchomości z terenu gminy Pierzchnica ujętych w wojewódzkiej ewidencji zabytków województwa świętokrzyskiego (na podstawie danych przekazanych przez WUOZ w Kielcach pismem znak FOK.O.1331.21.2020 z dnia 10.06.2020r.)

UWAGA:

Pogrubionym drukiem wyróżniono obiekty wpisane do rejestru zabytków woj. świętokrzyskiego.

Lp.	Miejscowość	Adres	Obiekt	Nr Rejestru
1.	Strojnów		Pozostałości linii Jędrzejowskiej Kolei Dojazdowej na odcinku od stacji Sędziejowice (30,28 km) do stacji Raków Opatowski (63052 km)	-
2.	Krauzów			
3.	Wierzbie			
4.	Drugnia			
5.	Drugnia		Zespół kościoła parafialnego pw. św. Wawrzyńca:	A.444/1-3
6.			Kościół paraf. - mur., 1620, z wykorzystaniem dawnej zakrystii z ok. 1470 r. (?), odbudowany i rozbudowany ok. 1880 r.	A.444/1
7.			Dzwonnica - mur., ok. 1880 r.	A.444/2
8.			Cmentarz przykościelny - ok. 1470 r. - wraz z drzewostanem oraz ogrodzeniem, mur. 2 poł. XIX w.	A.444/3
9.	Drugnia		Cmentarz parafialny - 1 poł. XIX w.	-
10.	Drugnia		Pozostałości zespołu dworskiego:	-
11.			Spichlerz - mur., 1 poł. XIX w.	-
12.			Pozostałości parku - 1 poł. XIX w.	-
13.	Gumienice		Cmentarz parafialny (Parafia Rzymskokatolicka w Pierzchnicy) - 1918 r.	-
14.	Maleszowa		Zespół rezydencjonalny:	Nr rejestru: A.446/1-5
15.			Pozostałości zamku na wyspie wraz ze stawem - mur., 1 poł. XVII w., częściowo rozebrany w koń. XVIII w.	Nr rejestru: A.446/1.
16.			Dwór - mur., kon. XVIII w. lub pocz. XIX, przebudowany w 1935.	Nr rejestru: A.446/2.
17.			Stajnia z wozownią (ob. w ruinie) - mur., kon. XVIII w.	Nr rejestru: A.446/3.
18.			Lamus (spichlerz) - d. magazyn gorzelnii, przebudowany na czworak, ob. dom nr 7 - mur., 2 poł. XVIII	Nr rejestru: A.446/4.
19.			Pozostałości założenia parkowo-ogrodowego - XVIII w., przekształcony w k. XIX w.	Nr rejestru: A.446/5.
20.	Maleszowa		Ruina budynku gospodarczego i domu rybaka, ob. w części magazyn - mur., kon. XVIII w.	-
21.	Maleszowa		Stodoła - mur., kon. XVIII w., remontowana po zniszczeniach w l. 80-tych XX w. oraz w 2011 r.	-
22.	Pierzchnianka		Pozostałości parku dworskiego - XIX/XX w.	-
23.	Pierzchnica		Układ przestrzenny miasta - XIV - XIX w. - złożony z elementów wczesnośredniowiecznej wsi - owalnicy (ul. Krótka i Błońska), rynku miasta lokacyjnego, ulic Kieleckiej, Kościelnej, Szkolnej i Stawowej, zabudowy mieszkalnej i zagrodowej przy rynku i ulicach wychodzących z rynku oraz zespołów kościelnego i na Górze Piwnicznej.	A.447
24.	Pierzchnica		Zespół kościoła parafialnego pw. św. Małgorzaty:	A.448/1-5
25.			Kościół parafialny pw. św. Małgorzaty - mur., l. 1798 - 1800, restaurowany w 1854 r. i w 1900	A.448/1

26.			<i>Dzwonnica - mur., ok. 1800 r., restaurowana w 1900</i>	<i>A.448/2</i>
27.			<i>Plebania - mur., po 1908 r.</i>	<i>A.448/3</i>
28.			<i>Cmentarz przykościelny - z pocz. XIV w. - z ogrodzeniem - mur., ok. 1800 r.</i>	<i>A.448/4</i>
29.			<i>Cmentarz grzebalny - pocz. XIX w. - z ogrodzeniem - mur., XIX w.</i>	<i>A.448/5</i>
30.			<i>Zieleń w obrębie zespołu</i>	<i>A.448/3</i>
31.	Pierzchnica		Cmentarz parafialny, ul. Kościelna - 2 poł. XIX w.	-
32.	Pierzchnica		Cmentarz parafialny (przejściowy) - 1917 r.	-
33.	Pierzchnica		Zespół piwnic na Górze Piwnicznej - mur.-ziem., XVIII/XIX w.	-
34.	Pierzchnica	ul. Kielecka 4	Dom mur., k. XIX w., przebud. w XX w.	-
35.	Pierzchnica	ul. Kielecka 6	Dom mur., k. XIX w., przebud. w XX w.	-
36.	Pierzchnica	ul. Kielecka 8	Dom mur., k. XIX w., przebud. w XX w.	-
37.	Pierzchnica	ul. Kościelna 1	Dom mur.-drewn., kon. XIX w.	-
38.	Pierzchnica	ul. Kościelna 2	Dom mur., kon. XIX w.	-
39.	Pierzchnica	ul. Kościelna 7	Dom mur., kon. XIX w.	-
40.	Pierzchnica	ul. Kościelna 8	Dom mur., kon. XIX w.	-
41.	Pierzchnica	ul. Kościelna 9	Dom mur., kon. XIX w.	-
42.	Pierzchnica	ul. Kościelna 10	Dom mur., kon. XIX w.	-
43.	Pierzchnica	ul. Kościelna 11	Dom mur., kon. XIX w.	-
44.	Pierzchnica	Rynek 3	Dom mur., k. XIX w.	-
45.	Pierzchnica	Rynek 6	Dom mur., k. XIX w.	-
46.	Pierzchnica	Rynek 15	Dom mur., ok. 1900r.	-
47.	Pierzchnica	Rynek 18	Dom mur., k. XIX w.	-
48.	Pierzchnica	Rynek 19	Dom mur., 1848r.	-
49.	Pierzchnica	Rynek 25	Dom mur., k. XIX w.	-
50.	Pierzchnica	Rynek 28	Dom mur., k. XIX w.	-
51.	Pierzchnica	Rynek 29	Dom mur., k. XIX w.	-
52.	Pierzchnica	Rynek 32	Dom mur., k. XIX w.	-
53.	Pierzchnica	Rynek 41	Dom mur., k. XIX w.	-
54.	Skrzelczyce		Zespół kaplicy pw. św. Antoniego:	-
55.			Kaplica - mur., XIX w.	-
56.			Ogrodzenie - mur., 1915 r.	-
57.	Skrzelczyce		Pozostałości parku dworskiego, XIX w.	-

Załącznik tekstowy nr 2

Tab. 1 Wykaz zabytków ruchomych z terenu gminy Pierzchnica ujętych w wojewódzkiej ewidencji zabytków województwa świętokrzyskiego (na podstawie danych przekazanych przez WUOZ w Kielcach pismem znak FOK.O.1331.21.2020 z dnia 10.06.2020r.)

UWAGA:

Pogrubionym drukiem wyróżniono obiekty wpisane do rejestru zabytków woj. świętokrzyskiego.

Lp.	Miejscowość	Przedmiot ochrony	Nr Rejestru
1.	Drugnia	Wyposażenie kościoła pw. św. Wawrzyńca (32 pozycje)	B 188 z dn. 29.08.1989 r.
2.	Drugnia	Kapliczka przydrożna z rzeźbą św. Jana Nepomucena (przy drodze do miejscowości Potok) - mur., XVIII w.	
3.	Drugnia Rządowa	Krzyż przydrożny, przy drodze do Drugni, naprzeciw posesji nr 11, z 1937 r.	
4.	Maleszowa	Figura Jana Nepomucena, kam., 1768	B 190 z 29.08.1989 r.
5.	Maleszowa	Figura przydrożna Pieta na kolumnie, kam., 1713 r.	
6.	Osiny	Krzyż przydrożny, naprzeciw posesji nr 25, 1907 r.	
7.	Pierzchnica	Wystrój i wyposażenie „ruchome” kościoła parafialnego pw. św. Małgorzaty (39 pozycji)	B 200
8.	Pierzchnica	Kapliczka, ul. Kościelna /przy cmentarzu/ - mur., kon. XIX w.	
9.	Pierzchnica	Kapliczka NMP, ul. Szkolna 49 – mur., pocz. XX w.	
10.	Pierzchnica	Kapliczka św. Anny – mur., /przy drodze do Skrzelczyc, na tzw. Mrowiej Górcie/ kon. XIX - pocz. XX w.	
11.	Pierzchnica	Krzyż przydrożny, ul. Błońska, naprzeciwko posesji nr 29, 1869 r.	
12.	Skrzelczyce	Kapliczka przydrożna przy rozwidleniu dróg, obok posesji nr 63, 1841 r.	

Załącznik tekstowy nr 3**Tab. 1** Wykaz zabytków archeologicznych z terenu gminy Pierzchnica ujętych w wojewódzkiej ewidencji zabytków województwa świętokrzyskiego (na podstawie danych przekazanych przez WUOZ w Kielcach pismem znak FOK.O.1331.21.2020 z dnia 10.06.2020r.)

Lp.	Miejscowość	Nr stan.w miejs	Nr stan. na obszarze	Funkcja obiektu	Chronologia	AZP
1.	Górki	2	25	śląd osadnictwa	epoka kamienia	89-63
2.	Górki	4	27	śląd osadnictwa	epoka kamienia	89-63
3.	Górki	6	29	śląd osadnictwa	epoka kamienia	89-63
4.	Górki	14	37	śląd osadnictwa	mezolit	89-63
5.	Górki	3	26	śląd osadnictwa	okres wpływów rzymskich	89-63
6.	Górki	4	27	osada	okres wpływów rzymskich	89-63
7.	Górki	5	28	osada i ślad produkcji dymarskiej	okres wpływów rzymskich	89-63
8.	Górki	11	34	śląd osadnictwa	okres wpływów rzymskich (?)	89-63
9.	Górki	2	25	śląd osadnictwa	prahist.	89-63
10.	Górki	5	28	osada	prahist.	89-63
11.	Górki	7	30	śląd osadnictwa	prahist.	89-63
12.	Górki	8	31	śląd osadnictwa	prahist.	89-63
13.	Górki	2	40	śląd osadnictwa	prahist.	89-63
14.	Górki	13	36	śląd produkcji kowskiej lub postredukcyjnej	prahist. – okres nowożytny	89-63
15.	Górki	15	38	śląd osadnictwa	wczesne średniowiecze (IX-XI w.)	89-63
16.	Górki	1	24	skarb monet	wczesne średniowiecze (XI w.)	89-63
17.	Górki	7	30	osada	wczesne średniowiecze (IX-XIII w.)	89-63
18.	Górki	4	27	śląd osadnictwa	wczesne średniowiecze (X-XI w.)	89-63
19.	Górki	8	31	osada	wczesne średniowiecze	89-63
20.	Górki	10	33	śląd osadnictwa	wczesne średniowiecze	89-63
21.	Górki	11	34	śląd osadnictwa	wczesne średniowiecze	89-63
22.	Górki	10	33	śląd osadnictwa	późne średniowiecze	89-63
23.	Skrzelczyce	1	39	śląd osadnictwa	późne średniowiecze	89-63
24.	Górki	9	32	śląd osadnictwa	późne średniowiecze (?)	89-63
25.	Maleszowa	2	3	osada	średniowiecze	89-63
26.	Górki	13	36	śląd osadnictwa	średniowiecze	89-63
27.	Górki	12	35	śląd osadnictwa	okres nowożytny (XVII-XIXw.)	89-63
28.	Gumienice	14	35	śląd osadniczy	schyłkowy paleolit	89-64
29.	Pierzchnica	10	10	śląd osadniczy	kultura pucharów lejkowatych	89-64
30.	Pierzchnica	17	17	pracownia kamieniarska (pracownia siekier ?)	neolit	89-64
31.	Gumienice	7	28	śląd osadniczy	kultura pucharów lejkowatych	89-64
32.	Gumienice	13	34	Ślad osadniczy	Kultura pucharów lejkowatych	89-64
33.	Gumienice	15	36	Ślad osadniczy	neolit	89-64
34.	Gumienice	16	37	Ślad osadniczy	Kultura pucharów lejkowatych	89-64
35.	Gumienice	18	39	Ślad osadniczy	Kultura pucharów lejkowatych	89-64
36.	Gumienice- Straszników	19	40	Ślad osadniczy	Kultura pucharów lejkowatych	89-64
37.	Kalina Górecka	1	44	Ślad osadniczy	neolit	89-64
38.	Maleszowa	8	58	Osada	neolit	89-64
39.	Maleszowa	9	59	Osada	Kultura pucharów lejkowatych	89-64
40.	Maleszowa	10	60	Osada	Kultura pucharów lejkowatych	89-64

41.	Maleszowa	12	62	Ślad osadniczy	neolit	89-64
42.	Osiny	2	66	Ślad osadniczy	Być może zabytki pochodzą już z epoki brązu.	89-64
43.	Osiny	10	74	Ślad osadniczy	Kultura pucharów lejkowatych	89-64
44.	Osiny	11	75	Ślad osadniczy	neolit	89-64
45.	Osiny	16	80	Ślad osadniczy	neolit	89-64
46.	Osiny	18	82	Ślad osadniczy	neolit	89-64
47.	Skrzelczyce	3	96	Ślad osadniczy	neolit	89-64
48.	Maleszowa	9	59	Osada	epoka brązu	89-64
49.	Maleszowa	10	60	Osada	Kultura łużycka	89-64
50.	Osiny	2	66	Osada	Późna epoka brązu/wczesna epoka żelaza, kultura łużycka	89-64
51.	Skrzelczyce	7	100	Ślad osadniczy	epoka brązu	89-64
52.	Maleszowa	4	54	Ślad osadniczy	Późny OWR	89-64
53.	Osiny	2	66	Osada	Późny OWR	89-64
54.	Ujny	1	102	Ślad osadniczy	Późny OWR	89-64
55.	Ujny	2	103	Ślad osadniczy	Późny OWR	89-64
56.	Pierzchnica	4	4	Ślad osadniczy	okres prahistoryczny	89-64
57.	Pierzchnica	21	21	Ślad osadniczy	okres prahistoryczny	89-64
58.	Pierzchnica	23	23	Ślad osadniczy	okres prahistoryczny	89-64
59.	Gumienice	6	27	Ślad osadniczy	okres prahistoryczny	89-64
60.	Gumienice	17	38	Ślad osadniczy	okres prahistoryczny	89-64
61.	Gumienice	22	43	Ślad osadniczy	okres prahistoryczny	89-64
62.	Maleszowa	9	59	Osada	okres prahistoryczny	89-64
63.	Maleszowa	11	61	Ślad osadniczy	okres prahistoryczny	89-64
64.	Osiny	2	66	Osada	okres prahistoryczny	89-64
65.	Osiny	8	72	Ślad osadniczy	okres prahistoryczny	89-64
66.	Pierzchnica	20	20	Ślad osadniczy	IX/x w.	89-64
67.	Pierzchnica	21	21	Ślad osadniczy	Późne fazy wczesnego średniowiecza (XII/XIII w.)	89-64
68.	Gumienice	6	27	Ślad osadniczy	wczesne średniowiecze	89-64
69.	Ujny	1	102	Ślad osadniczy	wczesne średniowiecze	89-64
70.	Pierzchnica	25	25	Ślad osadniczy	Średniowiecze	89-64
71.	Gumienice	6	27	Osada	Średniowiecze	89-64
72.	Gumienice	8	29	Osada Ślad osadniczy	Średniowiecze	89-64
73.	Kalina Górecka	4	47 48	Ślad osadniczy	Średniowiecze	89-64
74.	Kalina Górecka	5	52	Ślad osadniczy	Średniowiecze	89-64
75.	Kalina Górecka Maleszowa	9 4	54	Ślad osadniczy	Średniowiecze	89-64
76.	Osiny	2	66	Osada	Średniowiecze	89-64
77.	Pierzchnianka	6	94	Ślad osadniczy	Średniowiecze	89-64
78.	Skrzelczyce	4	97	Ślad osadniczy Ślad osadniczy	Średniowiecze	89-64
79.	Skrzelczyce	8	101		Średniowiecze	89-64
80.	Pierzchnica	7	7	Ślad osadniczy	Późne średniowiecze	89-64
81.	Pierzchnica	8	8	Ślad osadniczy	Późne średniowiecze	89-64
82.	Pierzchnica	9	9	Ślad osadniczy Osada	Późne średniowiecze	89-64
83.	Pierzchnica	10	10	Ślad osadniczy	Późne średniowiecze	89-64
84.	Pierzchnica	12	12 17	Ślad osadniczy	Późne średniowiecze	89-64
85.	Pierzchnica	17 8	29	Osada	Późne średniowiecze	89-64
86.	Gumienice	10	31	Ślad osadniczy	Późne średniowiecze	89-64

87.	Gumienice Gumienice	12	33	Osada	Późne średniowiecze	89-64
88.	Kalina Górecka	8	51	Ślad osadniczy	Późne średniowiecze/XVI w.	89-64
89.	Osiny	13	77	Ślad osadniczy	Późne średniowiecze	89-64
90.	Osiny		78	Ślad osadniczy	Późne średniowiecze/XVI w.	89-64
91.	Osiny	19	83	Ślad osadniczy	Późne średniowiecze	89-64
92.	Pierzchnianka	2	90	Ślad osadniczy	Późne średniowiecze	89-64
93.	Pierzchnianka	3	91	Ślad osadniczy	Późne średniowiecze	89-64
94.	Pierzchnianka	4	92	Ślad osadniczy Ślad osadniczy	Późne średniowiecze	89-64
95.	Skrzelczyce	6	99	Ślad osadniczy	Późne średniowiecze	89-64
96.	Ujny	2	103		Późne średniowiecze	89-64
97.	Pierzchnica	1	1	Osada	okres nowożytny	89-64
98.	Pierzchnica	2	2	Osada	okres nowożytny	89-64
99.	Pierzchnica	3	3	Osada	okres nowożytny	89-64
100.	Pierzchnica	5	5	Osada	okres nowożytny	89-64
101.	Pierzchnica	6	6	Ślad osadniczy	okres nowożytny	89-64
102.	Pierzchnica	7	7	Ślad osadniczy	okres nowożytny	89-64
103.	Pierzchnica	8	8	Osada	okres nowożytny	89-64
104.	Pierzchnica	9	9	Osada	okres nowożytny	89-64
105.	Pierzchnica	10	10	Osada	okres nowożytny	89-64
106.	Pierzchnica	11	11	Osada	okres nowożytny	89-64
107.	Pierzchnica	12	12	Osada	okres nowożytny	89-64
108.	Pierzchnica	13	13	Ślad osadniczy	okres nowożytny	89-64
109.	Pierzchnica		14	Ślad osadniczy	okres nowożytny	89-64
110.	Pierzchnica	15	15	Osada	okres nowożytny	89-64
111.	Pierzchnica	16	16	Osada	okres nowożytny	89-64
112.	Pierzchnica	17	17	Ślad osadniczy	okres nowożytny	89-64
113.	Pierzchnica	18	18	Osada	okres nowożytny	89-64
114.	Pierzchnica	19	19	Osada	okres nowożytny	89-64
115.	Pierzchnica	20	20	Ślad osadniczy	XVII w.	89-64
116.	Pierzchnica	21	21	Osada	XVII/XVIII w.	89-64
117.	Pierzchnica	22	22	Osada	okres nowożytny	89-64
118.	Pierzchnica	23	23	Osada	okres nowożytny	89-64
119.	Pierzchnica		24	Osada	okres nowożytny	89-64
120.	Pierzchnica	25	25	Osada	okres nowożytny	89-64
121.	Pierzchnica	26	26	Ślad osadniczy	okres nowożytny	89-64
122.	Gumienice	6	27	Osada	XVII-XVIII w.	89-64
123.	Gumienice	7	28	Osada	okres nowożytny	89-64
124.	Gumienice	8	29	Osada	okres nowożytny	89-64
125.	Gumienice	9	30	Osada	okres nowożytny	89-64
126.	Gumienice	10	31	Osada	okres nowożytny	89-64
127.	Gumienice	11	32	Osada	okres nowożytny	89-64
128.	Gumienice	12	33	Osada	XVII-XVIII w.	89-64
129.	Gumienice	13	34	Ślad osadniczy	okres nowożytny	89-64
130.	Gumienice	14	35	Ślad osadniczy	okres nowożytny	89-64
131.	Gumienice- Straszników	20	41	Ślad osadniczy	okres nowożytny	89-64
132.	Kalina Górecka	2	45	Osada	okres nowożytny	89-64
133.	Kalina Górecka	3	46	Osada	XVII-XVIII w.	89-64
134.	Kalina Górecka	4	47	Osada	okres nowożytny	89-64
135.	Kalina Górecka	6	49	Osada	okres nowożytny	89-64
136.	Kalina	7	50	Osada	okres nowożytny	89-64

	Górecka					
137.	Kalina Górecka	8	51	Osada	okres nowożytny	89-64
138.	Kalina Górecka	9	52	Ślad osadniczy	okres nowożytny	89-64
139.	Maleszowa	3	53	Ślad osadniczy	okres nowożytny	89-64
140.	Maleszowa	4	54	Ślad osadniczy	okres nowożytny	89-64
141.	Maleszowa	5	55	Osada	okres nowożytny	89-64
142.	Maleszowa	6	56	Osada	okres nowożytny	89-64
143.	Maleszowa	7	57	Osada	okres nowożytny	89-64
144.	Maleszowa	9	59	Ślad osadniczy	okres nowożytny	89-64
145.	Maleszowa	10	60	Osada	okres nowożytny	89-64
146.	Maleszowa	11	61	Osada	okres nowożytny	89-64
147.	Maleszowa	13	63	Osada	okres nowożytny	89-64
148.	Maleszowa	14	64	Osada	okres nowożytny	89-64
149.	Osiny	1	65	Osada	XVI-XVIII	89-64
150.	Osiny	2	66	Osada	XVII-XVIII w.	89-64
151.	Osiny	3	67	Osada	okres nowożytny	89-64
152.	Osiny	4	68	Ślad osadniczy	okres nowożytny	89-64
153.	Osiny	5	69	Osada	okres nowożytny	89-64
154.	Osiny	6	70	Osada	okres nowożytny	89-64
155.	Osiny Osiny	7	71	Osada	okres nowożytny	89-64
156.	Osiny	8	72	Ślad osadniczy	okres nowożytny	89-64
157.	Osiny	9	73	Osada Osada	okres nowożytny	89-64
158.	Osiny	11	75	Osada	okres nowożytny	89-64
159.	Osiny	12	76	Osada	okres nowożytny	89-64
160.	Osiny	13	77	Osada	okres nowożytny	89-64
161.	Osiny	14	78	Osada	okres nowożytny	89-64
162.	Osiny	15	79	Ślad osadniczy	okres nowożytny	89-64
163.	Osiny	17	81	Ślad osadniczy	okres nowożytny	89-64
164.	Osiny	19	83	Osada	okres nowożytny	89-64
165.	Osiny	20	84	Osada	okres nowożytny	89-64
166.	Osiny	21	85	Osada	okres nowożytny	89-64
167.	Osiny	22	86	Osada	okres nowożytny	89-64
168.	Osiny	23	87	Osada	okres nowożytny	89-64
169.	Osiny	24	88	Osada	okres nowożytny	89-64
170.	Osiny Pierzchnianka	1	89	Osada	okres nowożytny	89-64
171.	Pierzchnianka	2	90	Osada	okres nowożytny	89-64
172.	Pierzchnianka	3	91	Osada Osada	okres nowożytny	89-64
173.	Pierzchnianka	4	92	Osada	okres nowożytny	89-64
174.	Pierzchnianka	5	93	Osada	okres nowożytny	89-64
175.	Pierzchnianka	6	94	Osada	okres nowożytny	89-64
176.	Pierzchnianka	7	95	Osada	okres nowożytny	89-64
177.	Skrzelczyce	3	96	Osada	okres nowożytny	89-64
178.	Skrzelczyce	5	98	Osada	okres nowożytny	89-64
179.	Skrzelczyce	6	99	Ślad osadniczy	okres nowożytny	89-64
180.	Skrzelczyce	7	100	Ślad osadniczy	okres nowożytny	89-64
181.	Skrzelczyce	8	101	Osada	okres nowożytny	89-64
182.	Ujny	2	103	Ślad osadniczy	okres nowożytny	89-64
183.	Gumienice	6	27	Ślad osadniczy	okres nowożytny	89-64
184.	Gumienice	21	42	Ślad osadniczy	okres nowożytny	89-64
185.	Drugnia Rządowa	1	89-65/11	Ślad osadniczy	późne średniowiecze	89-65

186.	Podstoła	1	89-65/13	Ślad osadniczy	średniowiecze	89-65
187.	Drugnia Rządowa		89-65/11	Osada	późne średniowiecze	89-65
188.	Papiernia	1	89-65/16	Osada	nowożytność	89-65
189.	Podstoła	2	89-65/14	Osada	nowożytność	89-65
190.	Podstoła	3	89-65/15	Osada	nowożytność	89-65
191.	Gumienice	3	5	Osada	mezolit (?)	89-65
192.	Gumienice-Straszników	1	3	Osada	neolit (kulturowo nieokreślony)	89-65
193.	Podlesie	1	8	Osada	neolit (kulturowo nieokreślony)	89-65
194.	Podlesie	2	9	Osada	neolit (kulturowo nieokreślony)	89-65
195.	Strojnów	1	13	Osada	neolit (kulturowo nieokreślony)	89-65
196.	Wierzbie	1	16	Ślad osadniczy	neolit (kulturowo nieokreślony)	89-65
197.	Gumienice	4	6	Osada	epoka kamienia	86-65
198.	Gumienice	5	7	Ślad osadniczy	epoka kamienia	86-65
199.	Podlesie	3	10	Osada	epoka kamienia	86-65
200.	Strojnów	3	15	Ślad osadniczy	epoka kamienia	86-65
201.	Podlesie	1	8	Osada	epoka brązu	86-65
202.	Podlesie	2	9	Osada	epoka brązu	86-65
203.	Gumienice-Straszników	2	4	Ślad osadniczy	prehist.	89-65
204.	Gumienice	4	6	Ślad osadniczy	prehist.	89-65
205.	Podlesie	5	12	Ślad osadniczy	prehist.	89-65
206.	Podlesie	4	11	Ślad osadniczy	późne średniowiecze	89-65
207.	Strojnów	4	11	Ślad osadniczy	późne średniowiecze	89-65
208.	Drugnia	1	6		mezolit	90-65
209.	Drugnia	6	9	punkt osadniczy	mezolit	90-65
210.	Pierzchnica	2	7		neolit	90-65
211.	Drugnia	3	10		mezolit (?) i neolit	90-65
212.	Wierzbie	4	3	punkt osadniczy	epoka kamienia	90-65
213.	Drugnia	4	11	punkt osadniczy	epoka kamienia	90-65
214.	Wierzbie	6	5	osada otwarta	III-V okres epoki brązu	90-65
215.	Wierzbie	3	2	punkt osadniczy	okres lateński (?)	90-65
216.	Wierzbie	2	1	osada otwarta	pardzieje	90-65
217.	Drugnia	3	10		pardzieje	90-65
218.	Drugnia	5	8	punkt osadniczy	pardzieje	90-65
219.	Drugnia	6	9	punkt osadniczy	pardzieje	90-65
220.	Wierzbie	6	5	punkt osadniczy	wczesne średniowiecze	90-65
221.	Wierzbie	3	2	osada otwarta	późne średniowiecze	90-65
222.	Wierzbie	6	5	punkt osadniczy	późne średniowiecze	90-65
223.	Drugnia	6	9	śląd produkcji kowalskiej	późne średniowiecze - nowożytność	90-65
224.	Wierzbie	3	2	osada otwarta	nowożytność XVI-XVIII w.	90-65
225.	Wierzbie	5	4	dwór (?)	nowożytność XVII-XIX w.	90-65
226.	Drugnia	6	9	osada otwarta	nowożytność	90-65



Załącznik tekstowy nr 4a

ZBIÓR KART ADRESOWYCH
GMINNEJ EWIDENCJI ZABYTEKÓW
GMINY PIERZCHNICA



ZABYTKI NIERUCHOME

KARTY OPRACOWAŁA:
PRACOWNIA ARCHEOLOGICZNA
„KR-ARCHEO” KINGA RYBA

Wykaz zabytków nieruchomości Gminnej Ewidencji Zabytków Gminy Pierzchnica					
<i>Lp.</i>	<i>Miejscowość/ Nazwa ulicy</i>	<i>Nr/Adres</i>	<i>Nr ewid. działki</i>	<i>Lista obiektów</i>	<i>Uwagi - wnioski</i>
1.	DRUGNIA	23	485	ZESPÓŁ KOŚCIOŁA PARAFIALNEGO, w tym:	nr rej. A.444/1-3
2.				kościół parafialny p.w. św. Wawrzyńca	nr rej. A.444/1
3.				dzwonnica	nr rej. A.444/2
4.				cmentarz przykościelny z drzewostanem i ogrodzeniem	nr rej. A.444/3
5.			470	CMENTARZ PARAFIALNY	
6.			527/2	KAPLICZKA PRZYDROŻNA Z RZEŻBĄ ŚW. JANA NEPOMUCENA	
7.		24	527/2	ZAŁOŻENIE DWORSKO-PARKOWE - pozostałości, w tym:	
8.				spichlerz - dawny lamus	
9.				pozostałości parku	
10.	GUMIENICE		13/2	CMENTARZ PARAFIALNY	
11.	MALESZOWA	przy posesji 6	14/4	FIGURA PRZYDROŻNA PIETA NA KOLUMNIE	
12.			1/1 1/2 1/3 1/4 16/1 840 (dr.)	ZESPÓŁ REZYDENCJONALNY, w tym:	nr rej. A.446/1-5
13.		12	1/2 (staw) 1/3 (wyspa)	pozostałości zamku na wyspie wraz ze stawem	nr rej. A.446/1
14.			1/1	dwór	nr rej. A.446/2
15.				stajnia z wozownią (w ruinie)	nr rej. A.446/3
16.		7	16/1	lamus (spichlerz)	nr rej. A.446/4
17.		12	1/1 1/2 1/3	pozostałości założenia parkowo-ogrodowego	nr rej. A.446/5
18.				stodoła (w zespole dawnego folwarku)	
19.			1/1	pozostałości oraz miejsce po dawnym spichlerzu i domu rybaka (w zespole dawnego folwarku)	
20.			840 (dr.)	figura św. Jana Nepomuccna	
21.		PIERZCHNIANKA		315 537 (dr.)	KAPLICZKA MATKI BOSKIEJ
22.	64A 66		50/34 50/5 50/6 50/14	POZOSTAŁOŚCI PARKU DWORSKIEGO	obiekt kwalifikuje się do wyłączenia z ewidencji GEZ
23.	PIERZCHNICA			UKŁAD PRZESTRZENNY	nr rej. A.447
24.	ul. Kościelna	17	1045/1 1080/1	ZESPÓŁ KOŚCIOŁA PARAFIALNEGO w tym:	nr rej. A.448/1-6
25.			1045/1	kościół parafialny p.w. św. Małgorzaty	nr rej. A.448/1
26.				dzwonnica	nr rej. A.448/2
27.		17a	1080/1	plebania - ob. dom przedpogrzebowy	nr rej. A.448/3
28.		17	1045/1	cmentarz przykościelny z ogrodzeniem	nr rej. A.448/4
29.				cmentarz grzebalny z ogrodzeniem	nr rej. A.448/5
30.				zielen	nr rej. A.448/6
31.				CMENTARZ PARAFIALNY (II)	
32.			1326	KAPLICZKA (przy cmentarzu parafialnym II)	

33.			1051/1	CMENTARZ PARAFIALNY (PRZEJŚCIOWY)	
34.	ul. Szkolna	53	802/1	KAPLICZKA NMP	
35.			1700/3	KAPLICZKA ŚW. ANNY	
36.	ul. Stawowa		1228	ZESPÓŁ PIWNIC NA GÓRZE PIWNICZNEJ	
37.	ul. Kielecka	4	567	DOM	
38.		6	568/1 568/2	DOM	
39.		8	570/1	DOM	
40.	ul. Kościelna	1	1065	DOM	
41.		2	1040	DOM	
42.		7	1069	DOM	
43.		8	1070	DOM	
44.		9	1071	DOM	
45.		10	1072	DOM	
46.		11	1073	DOM	
47.	Rynek	3	512	DOM	
48.		6	515	DOM	obiekt rozebrany kwalifikuje się do wyłączenia z GEZ
49.		15	562	DOM	
50.		18	564	DOM	
51.		19	565/1	DOM	
52.		25	607/1 607/2	DOM	
53.		28	610	DOM	
54.		29	611/1	DOM	
55.		32	614	DOM	
56.		41	1030	DOM	
57.	SKRZELCZYCE		86	ZESPÓŁ KAPLICY P.W. ŚW. ANTONIEGO, w tym:	
58.				kaplica	
59.				ogrodzenie	
60.			464	POZOSTAŁOŚCI PARKU DWORSKIEGO	
61.	gm. PIERZCHNICA mśc.:			LINIA KOLEJOWA (pozostałości) JĘDRZEJOWSKIEJ KOLEI DOJAZDOWEJ	
	STROJNÓW		248		
	KRAUZÓW		207		
	WIERZBIE		94		
	DRUGNIA		562		

<p>GEZ</p>	<p align="center">KARTA ADRESOWA ZABYTKU NIERUCHOMEGO</p>		<p>3. Miejscowość</p> <p align="center">DRUGNIA</p>
<p>1. Nazwa</p> <p align="center">ZESPÓŁ KOŚCIOŁA PARAFIALNEGO</p>	<p>2. Czas powstania</p> <p align="center">XV w. - 1880 r.</p>	<p>4. Adres</p> <p align="center">Drugnia 23</p> <p align="center">dz. nr ewid.: 485</p>	
<p>8. Fotografia z opisem wskazującym orientację albo mapa z zaznaczonym stanowiskiem archeologicznym</p> <div data-bbox="443 703 1093 1848" data-label="Image"> </div> <p align="center">Widok zachodni zespołu kościoła.</p> <div data-bbox="1121 1464 1457 2040" data-label="Image"> </div> <p align="center">Widok wschodni zespołu kościoła.</p> <div data-bbox="1121 703 1449 1216" data-label="Image"> </div> <p align="center">Lokalizacja zespołu kościoła parafialnego w granicach dz. 485.</p>		<p>5. Przynależność administracyjna</p> <p>województwo świętokrzyskie</p> <p>powiat kielecki</p> <p>gmina Pierzchnica</p>	
<p>6. Formy ochrony</p> <p>wpis do rejestru zabytków woj. świętokrzyskiego nr rej. A.444/1-3</p> <p>decyzje z dnia: 04.01.1957 r. 15.04.1967 r. 31.08.1989 r.</p>		<p>7. Opracowania karty (autor, data, podpis)</p> <p align="right">Kinga Ryba, 08.07.2016 r.</p>	

<p>GEZ</p>	<p align="center">KARTA ADRESOWA ZABYTKU NIERUCHOMEGO</p>		<p>3. Miejscowość</p> <p align="center">DRUGNIA</p>
<p>1. Nazwa</p> <p>KOŚCIÓŁ PARAFIALNY P.W. ŚW. WAWRZYŃCA w zespole kościoła parafialnego</p>	<p>2. Czas powstania</p> <p>1620 r. z wykorzystaniem dawnej zakrystii z XV w. (1470 r. ?) - odbudowany i rozbudowany ok. 1880 r.</p>	<p>8. Fotografia z opisem wskazującym orientację albo mapa z zaznaczonym stanowiskiem archeologicznym</p>	<p>4. Adres</p> <p>Drugnia 23</p> <p>dz. nr ewid.: 485</p>
<p>8. Fotografia z opisem wskazującym orientację albo mapa z zaznaczonym stanowiskiem archeologicznym</p>  <p>Widok od strony północno-wschodniej.</p>	 <p>W wejście główne - od strony zachodniej.</p>	<p>5. Przynależność administracyjna</p> <p>województwo świętokrzyskie</p> <p>powiat kielecki</p> <p>gmina Pierzchnica</p>	<p>6. Formy ochrony</p> <p>wpis do rejestru zabytków woj. świętokrzyskiego nr rej. A.444/1 decyzje z dnia: 04.01.1957 r. 15.04.1967 r. 31.08.1989 r.</p>
<p>Widok od strony południowo-wschodniej</p> 		<p>7. Opracowania karty (autor, data, podpis)</p> <p align="right">Kinga Ryba, 08.07.2016 r.</p>	

<p>GEZ</p>	<p>KARTA ADRESOWA ZABYTKU NIERUCHOMEGO</p>		<p>3. Miejscowość</p> <p>DRUGNIA</p>
<p>1. Nazwa</p> <p>DZWONNICA w zespole kościoła parafialnego</p>	<p>2. Czas powstania</p> <p>ok. 1880 r.</p>	<p>8. Fotografia z opisem wskazującym orientację albo mapa z zaznaczonym stanowiskiem archeologicznym</p>  <p>Południowa ściana dzwonnicy - od strony kościoła.</p>  <p>Północna ściana dzwonnicy od strony drogi asfaltowej.</p> 	<p>4. Adres</p> <p>Drungia 23</p> <p>dz. nr ewid.: 485</p>
		<p>5. Przynależność administracyjna</p> <p>województwo świętokrzyskie</p> <p>powiat kielecki</p> <p>gmina Pierzchnica</p>	
		<p>6. Formy ochrony</p> <p>wpis do rejestru zabytków woj. świętokrzyskiego nr rej. A.444/2 decyzja z dnia: 31.08.1989 r.</p>	
		<p>7. Opracowania karty (autor, data, podpis)</p> <p>Kinga Ryba, 08.07.2016 r.</p>	

<p>GEZ</p>	<p>KARTA ADRESOWA ZABYTKU NIERUCHOMEGO</p>		<p>3. Miejscowość DRUGNIA</p>
<p>1. Nazwa CENTARZ PRZYKOŚCIELNY Z DRZEWOSTANEM I OGRODZENIEM w zespole kościoła parafialnego</p>	<p>2. Czas powstania 2 poł. XV w. (ok. 1470 r.) - cmentarz przykościelny 2 poł. XIX w. - drzewostan oraz ogrodzenie</p>	<p>8. Fotografia z opisem wskazującym orientację albo mapą z zaznaczonym stanowiskiem archeologicznym</p>	<p>4. Adres Drugnia 23 dz. nr ewid.: 485</p>
			<p>5. Przynależność administracyjna województwo świętokrzyskie powiat kielecki gmina Pierzchnica</p>
<p>Fragment cmentarza przykościelnego wraz z ogrodzeniem - od strony wschodniej. Drzewostan zachowany w formie szczątkowej.</p>	<p>Jedno z kilku zachowanych drzew (pozostałe w tle).</p>	<p>Fragment ogrodzenia - odcinek północno-wschodni od strony drogi asfaltowej.</p>	<p>6. Formy ochrony wpis do rejestru zabytków woj. świętokrzyskiego nr rej. A.444/3 decyzja z dnia: 31.08.1989 r.</p>
<p>Fragment cmentarza przykościelnego wraz z drzewostanem oznaczono kolorem czerwonym, ogrodzenie - kolorem zielonym.</p>		<p>Fragment przykościelny wraz z drzewostanem oznaczono kolorem czerwonym, ogrodzenie - kolorem zielonym.</p>	<p>7. Opracowania karty (autor, data, podpis) Kinga Ryba, 08.07.2016 r.</p>


<p>GEZ</p>	<p align="center">KARTA ADRESOWA ZABYTKU NIERUCHOMEGO</p>		<p>3. Miejscowość DRUGNIA</p>
<p>1. Nazwa CMENTARZ PARAFIALNY</p>	<p>2. Czas powstania 1 poł. XIX w.</p>	<p>4. Adres część dz. nr ewid.: 470 w granicach jak na mapie poglądowej</p>	
<p>8. Fotografia z opisem wskazującym orientację albo mapa z zaznaczonym stanowiskiem archeologicznym</p> 	 <p>Jeden z najstarszych grobów (XIXXX w.)</p>	<p>5. Przynależność administracyjna województwo świętokrzyskie powiat kielecki gmina Pierzchnica</p>	
 <p>Centralna część cmentarza - aleja widok w kierunku południowym</p>	 <p>Jedne z najstarszych grobów (k.XIX - pocz. XX w.)</p> 	<p>6. Formy ochrony</p>	
<p>7. Opracowania karty (autor, data, podpis)</p> <p align="right">Kinga Ryba, 08.07.2016 r.</p>			



<p>GEZ</p>	<p align="center">KARTA ADRESOWA ZABYTKU NIERUCHOMEGO</p>		<p>3. Miejscowość</p> <p align="center">DRUGNIA</p>
<p>1. Nazwa</p> <p align="center">KAPLICZKA PRZYDROŻNA Z RZEŻBĄ ŚW. JANA NEPOMUCENA</p>	<p>2. Czas powstania</p> <p align="center">XVIII w. (?)</p>	<p>4. Adres</p> <p>dz. nr ewid.: 527/2</p> <p>Kapliczka usytuowana przy drodze powiatowej nr 0022T w kierunku na Potok, po południowej stronie tej drogi, ok. 20 m na wschód od dawnego stawu.</p>	
<p>8. Fotografia z opisem wskazującym orientację albo mapa z zaznaczonym stanowiskiem archeologicznym</p>  <p align="right">Widok od strony drogi powiatowej.</p>		 <p align="center">Figura św. Jana Nepomucena.</p> 	
<p>5. Przynależność administracyjna</p> <p>województwo świętokrzyskie</p> <p>powiat kielecki</p> <p>gmina Pierzchnica</p>		<p>6. Formy ochrony</p> <p>wpis do rejestru zabytków woj. świętokrzyskiego nr rej. A.445 decyzja z dnia: 31.08.1989 r.</p> <p>indywidualnie figura św. Jana Nepomucena: wpis do rejestru zabytków ruchomych nr rej. 20 B</p>	
<p>7. Opracowania karty (autor, data, podpis)</p> <p align="right">Kinga Ryba, 08.07.2016 r.</p>			



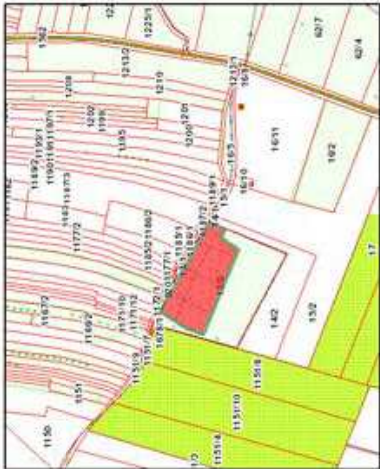
<p>GEZ</p>	<p align="center">KARTA ADRESOWA ZABYTKU NIERUCHOMEGO</p>		<p>3. Miejscowość</p> <p align="center">DRUGNIA</p>
<p>1. Nazwa</p> <p align="center">POZOSTAŁOŚCI ZESPOŁU DWORSKIEGO</p>	<p>2. Czas powstania</p> <p align="center">XVIII - XIX w.</p>		
<p>8. Fotografia z opisem wskazującym orientację albo mapa z zaznaczonym stanowiskiem archeologicznym</p>			
 <p>Część zachodnia założenia.</p>	 <p>Spichlerz - dawny lamus.</p>	 <p>Arboretum.</p>	<p>4. Adres</p> <p>Drugnia 24</p> <p>część dz. nr ewid.: 527/2 w granicach jak na mapie poglądowej</p> <p>ob. teren Nadleśnictwa Chmielnik</p>
<p>5. Przynależność administracyjna</p> <p>województwo świętokrzyskie</p> <p>powiat kielecki</p> <p>gmina Pierzchnica</p>			
<p>6. Formy ochrony</p>			
<p>7. Opracowania karty (autor, data, podpis)</p> <p align="right">Kinga Ryba, 08.07.2016 r.</p>			





Pozostałości parku wraz ze stawem.


<p>GEZ</p>	<p align="center">KARTA ADRESOWA ZABYTKU NIERUCHOMEGO</p>		<p>3. Miejscowość</p> <p align="center">DRUGNIA</p>
<p>1. Nazwa</p> <p>SPICHLERZ - DAWNY LAMUS w pozostałościach zespołu dworskiego ob. budynek gospodarczy Nadleśnictwa Chmielnik</p>	<p>2. Czas powstania</p> <p align="center">1 poł. XIX w.</p>	<p>8. Fotografia z opisem wskazującym orientację albo mapą z zaznaczonym stanowiskiem archeologicznym</p> <div style="display: flex; justify-content: space-around;"> <div data-bbox="443 1413 860 2040">  <p>Widok od strony południowej.</p> </div> <div data-bbox="443 703 860 1364">  <p>Widok od strony zachodniej.</p> </div> </div> <div data-bbox="938 1413 1418 2040">  <p>Widok od strony południowej.</p> </div> <div data-bbox="1129 703 1458 1364">  </div>	<p>4. Adres</p> <p>Drugnia 24</p> <p>budynek na dz. nr ewid.: 527/2</p>
<p>5. Przynależność administracyjna</p> <p>województwo świętokrzyskie</p> <p>powiat kielecki</p> <p>gmina Pierzchnica</p>			<p>6. Formy ochrony</p>
<p>7. Opracowania karty (autor, data, podpis)</p>			<p align="right">Kinga Ryba, 08.07.2016 r.</p>


<p>GEZ</p>	<p>KARTA ADRESOWA ZABYTKU NIERUCHOMEGO</p>		<p>3. Miejscowość</p> <p>DRUGNIA</p>
<p>1. Nazwa</p> <p>POZOSTAŁOŚCI PARKU w pozostałościach zespołu dworskiego ob. użytkowane jako arboretum Nadleśnictwa Chmielnik</p>	<p>2. Czas powstania</p> <p>1 poł. XIX w.</p>	 <p>8. Fotografia z opisem wskazującym orientację albo mapą z zaznaczonym stanowiskiem archeologicznym</p>  <p>Drzewostan parku wokół stawu - południowa część parku.</p>  <p>Pozostałości starego drzewostanu w części wschodniej parku.</p> 	<p>4. Adres</p> <p>Drugnia 24</p> <p>część dz. nr ewid.: 527/2 w granicach jak na mapie poglądowej</p>
<p>5. Przynależność administracyjna</p> <p>województwo świętokrzyskie</p> <p>powiat kielecki</p> <p>gmina Pierzchnica</p>		<p>6. Formy ochrony</p>	<p>7. Opracowania karty (autor, data, podpis)</p> <p>Kinga Ryba, 08.07.2016 r.</p>

<p>GEZ</p>	<p align="center">KARTA ADRESOWA ZABYTKU NIERUCHOMEGO</p>		<p>3. Miejscowość</p> <p align="center">GUMIENICE</p>
<p>1. Nazwa</p> <p align="center">CMENTARZ PARAFIALNY (parafia Pierzchnica)</p>	<p>2. Czas powstania</p> <p align="center">1918 r.</p>	<p>8. Fotografia z opisem wskazującym orientację albo mapa z zaznaczonym stanowiskiem archeologicznym</p>   	<p>4. Adres</p> <p>część dz. nr ewid.: 13/2 w granicach jak na mapie pogładowej</p> <p>Cmentarz położony na gruntach zwanych Maleszówki, usytuowany ok. 250m na zachód od drogi powiatowej nr 0355T Pierzchnica-Chmielnik.</p>
<p>5. Przynależność administracyjna</p> <p>województwo świętokrzyskie</p> <p>powiat kielecki</p> <p>gmina Pierzchnica</p>			<p>6. Formy ochrony</p>
<p>7. Opracowania karty (autor, data, podpis)</p>			<p align="right">Kinga Ryba, 04.07.2016 r.</p>

<p>GEZ</p>	<p align="center">KARTA ADRESOWA ZABYTKU NIERUCHOMEGO</p>		<p>3. Miejscowość MALESZOWA</p>
<p>1. Nazwa FIGURA PRZYDROŻNA PIETA NA KOLUMNIE</p>	<p>2. Czas powstania 1713 r.</p>	<p>8. Fotografia z opisem wskazującym orientację albo mapą z zaznaczonym stanowiskiem archeologicznym</p>  <p>Widok od strony północnej.</p>  <p>Fragment zdobionej kolumny z głowicą, na której posadowiona jest postać siedzącej Matki Bożej trzymającej ciało Jezusa.</p>  <p>Północna płaszczyna postumentu - od strony drogi z widoczną datą powstania figury.</p> 	<p>4. Adres przy posesji Maleszowa 6 dz. nr ewid.: 14/4 Figura ustawiona przy drodze powiatowej nr 0001T, po południowej stronie tej drogi, za ogrodzeniem posesji.</p>
<p>5. Przynależność administracyjna województwo świętokrzyskie powiat kielecki gmina Pierzchnica</p>			<p>6. Formy ochrony</p>
<p>7. Opracowania karty (autor, data, podpis) Kinga Ryba, 01.07.2016 r.</p>			

<p>GEZ</p>	<p>KARTA ADRESOWA ZABYTKU NIERUCHOMEGO</p>		<p>3. Miejscowość</p> <p>MALESZOWA</p>
<p>1. Nazwa</p> <p>ZESPÓŁ REZYDENCJONALNY</p>	<p>2. Czas powstania</p> <p>1 poł. XVII-XIX w.</p>	<p>8. Fotografia z opisem wskazującym orientację albo mapa z zaznaczonym stanowiskiem archeologicznym</p>	<p>4. Adres</p> <p>dz. nr ewid.: 1/1, 1/2, 1/3, część 1/4 oraz: budynek (lamus) na dz. 16/1 figura św. Jana Nepomucena na dz. 840 (dr.)</p> <p>Zespół zlokalizowany na północny-zachód od wsi, po południowej stronie drogi powiatowej nr 0001T (Brody-Maleszowa) u zbiegu z lokalną dr gą w kierunku stawów rybnych i T. mroskały.</p>
<p>1. Budynek dworu oraz ruina tzw. kurnika.</p> <p>2. Staw z wyspą. Na wyspie znajdują się pozostałości zamku.</p> <p>3. Budynek stodoły w zespole folwarku oraz pozostałości zieleni parkowej. W tej wyspie na stawie. Z lewej strony jeden ze świerków rosnących wzdłuż alei parkowej.</p> <p>4. Widok od północy na teren zespołu rezydencjonalnego.</p>	 <p>1</p>	 <p>2</p>	<p>5. Przynależność administracyjna</p> <p>województwo świętokrzyskie</p> <p>powiat kielecki</p> <p>gmina Pierzchnica</p>
<p>6. Formy ochrony</p> <p>wpis do rejestru zabytków woj. świętokrzyskiego nr rej. A.446/1-5 decyzje z dnia: 08.02.1958 r. 22.06.1967 r. 31.08.1989 r.</p>		<p>7. Opracowania karty (autor, data, podpis)</p> <p>Kinga Ryba, 01.07.2016 r.</p>	<p>7. Opracowania karty (autor, data, podpis)</p> <p>Kinga Ryba, 01.07.2016 r.</p>




<p>GEZ</p>	<p align="center">KARTA ADRESOWA ZABYTKU NIERUCHOMEGO</p>		<p>3. Miejscowość MALESZOWA</p>
<p>1. Nazwa POZOSTAŁOŚCI ZAMKU NA WYSPIE WRAZ ZE STAWEM w zespole rezydencjonalnym</p>	<p>2. Czas powstania 1 poł. XVII w.</p>	<p>8. Fotografia z opisem wskazującym orientację albo mapa z zaznaczonym stanowiskiem archeologicznym</p>	<p>4. Adres w granicach dz. nr ewid.: 1/2 (staw), 1/3 (wyspa) Wyspa wraz ze stawem zlokalizowane są w centralnej części założenia rezydencjonalnego.</p>
	 <p align="center">Wschodnia część stawu.</p>  <p>Jedna z zachowanych na wyspie piwnic - relikw zabudowy zamku.</p>	 <p>Widok na wyspę oraz staw od strony folwarku (wschodniej). Po lewej stronie mostek na wyspę.</p> <p>Wnętrze wyspy. Po obwodzie porośnięte zielenią ruiny zamku.</p>	<p>5. Przynależność administracyjna województwo świętokrzyskie powiat kielecki gmina Pierzchnica</p>
<p>6. Formy ochrony wpis do rejestru zabytków woj. świętokrzyskiego nr rej. A.446/1 decyzja z dnia: 31.08.1989</p>		<p>7. Opracowania karty (autor, data, podpis) Kinga Ryba, 01.07.2016 r.</p>	

<p>GEZ</p>	<p align="center">KARTA ADRESOWA ZABYTKU NIERUCHOMEGO</p>		<p>3. Miejscowość</p> <p align="center">MALESZOWA</p>
<p>1. Nazwa</p> <p>DWÓR w zespole rezydencjonalnym</p>	<p>2. Czas powstania</p> <p>k. XVIII lub pocz. XIX w., przebudowany w 1935 r.</p>	<p>4. Adres</p> <p>Maleszowa 12 budynek na dz. nr ewid.: 1/1</p> <p>Dwór położony w północnej części założenia rezydencjonalnego.</p>	
<p>8. Fotografia z opisem wskazującym orientację albo mapa z zaznaczonym stanowiskiem archeologicznym</p>  <p>Widok od strony wschodniej. Na prawo fragment nitecki stawu. Po lewej stronie w tle ruiny stajni-wozowni.</p>		<p>5. Przynależność administracyjna</p> <p>województwo świętokrzyskie</p> <p>powiat kielecki</p> <p>gmina Pierzchnica</p>	
<p>6. Formy ochrony</p> <p>wpis do rejestru zabytków woj. świętokrzyskiego nr rej. A.446/2 decyzje z dnia: 08.02.1958 r. 22.06.1967 r. 31.08.1989 r.</p>		<p>7. Opracowania karty (autor, data, podpis)</p> <p align="right">Kinga Ryba, 01.07.2016 r.</p>	





Widok od południa od strony stawu.
W tle ruiny tzw. kurnika oraz
fragment stajni-wozowni.



Widok od strony zachodniej. Na prawo fragment nitecki stawu. Po lewej stronie w tle ruiny stajni-wozowni.





<p>GEZ</p>	<p>KARTA ADRESOWA ZABYTKU NIERUCHOMEGO</p>		<p>3. Miejscowość</p> <p>MALESZOWA</p>
<p>1. Nazwa</p> <p>STAJNIA Z WOZOWNIA (obecnie w ruinie) w zespole rezydencjonalnym</p>	<p>2. Czas powstania</p> <p>k. XVIII</p>	 <p>Widok na ruinę stajni z wozownią od strony sławu - południowej.</p>  <p>Widok od strony północnej, przy drodze powiatowej nr 0001T (Brody-Maleszowa).</p>  <p>Wschodni fragment ruiny od strony drogi powiatowej.</p> 	<p>4. Adres</p> <p>budynek na dz. nr ewid.: 1/1</p> <p>Obiekt usytuowany jest w północnej części założenia rezydencjonalnego, przostopadłe do dworu i równoległe do ogrodzenia zespołu oraz drogi powiatowej 0001T (Brody-Maleszowa).</p>
<p>5. Przynależność administracyjna</p> <p>województwo świętokrzyskie</p> <p>powiat kielecki</p> <p>gmina Pierzchnica</p>			<p>6. Formy ochrony</p> <p>wpis do rejestru zabytków woj. świętokrzyskiego nr rej. A.446/3 decyzje z dnia: 08.02.1958 r. 22.06.1967 r. 31.08.1989 r.</p>
<p>7. Opracowania karty (autor, data, podpis)</p> <p>Kinga Ryba, 01.07.2016 r.</p>			<p>7. Opracowania karty (autor, data, podpis)</p> <p>Kinga Ryba, 01.07.2016 r.</p>

<p>GEZ</p>	<p>KARTA ADRESOWA ZABYTKU NIERUCHOMEGO</p>		<p>3. Miejscowość MALESZOWA</p>
<p>1. Nazwa LAMUS (SPICHLERZ), ob. dom w zespole rezydencjonalnym</p>	<p>2. Czas powstania 2 poł. XVIII w.</p>	<p>8. Fotografia z opisem wskazującym orientację albo mapa z zaznaczonym stanowiskiem archeologicznym</p>  <p>Widok na elewację wschodnią, od strony folwarku z głównym wjazdem na teren posesji.</p>	<p>4. Adres Maleszowa 7 budynek na dz. nr ewid.: 16/1 Lamus położony jest ok. 80 m na zachód od dawnego folwarku oraz ogrodzenia okalającego teren dworski, po zachodniej stronie lokalnej drogi w kierunku awów rybnych oraz Tarnoskały, naprzeciw zabudowań dawnego folwarku.</p>
		 <p>MALESZOWA</p>	<p>5. Przynależność administracyjna województwo świętokrzyskie powiat kielecki gmina Pierzchnica</p>
 <p>Elewacja północna z głównym wejściem.</p>		<p>6. Formy ochrony wpis do rejestru zabytków woj. świętokrzyskiego nr rej. A.446/4 decyzje z dnia: 08.02.1958 r. 22.06.1967 r. 31.08.1989 r.</p>	<p>7. Opracowania karty (autor, data, podpis) Kinga Ryba, 01.07.2016 r.</p>



<p>GEZ</p>	<p align="center">KARTA ADRESOWA ZABYTKU NIERUCHOMEGO</p>		<p>3. Miejscowość MALESZOWA</p>
<p>1. Nazwa POZOSTAŁOŚCI ZAŁOŻENIA PARKOWO-OGRODOWEGO w zespole rezydencjonalnym</p>	<p>2. Czas powstania XVIII - k. XIX w.</p>	<p>8. Fotografia z opisem wskazującym orientację albo mapa z zaznaczonym stanowiskiem archeologicznym</p>  <p>Zieleni parkowa na wyspie.</p>  <p>Pojedyncze drzewa kompozycji, pomiędzy stawem i ruiną stajni-wozowni.</p> 	<p>4. Adres na części dz. nr ewid.: 1/1 (bez terenu dawnego folwarku), dz nr ewid. 1/2 (staw) oraz dz. nr ewid. 1/3 (wyspa)</p> <p>Obecnie założenie parkowo-ogrodowe zachowane częściowo w formie kompozycji zadrzewień charakterze krajobrazowym z ok. 2 poł. XIX w., przekształconej w 1 poł. XX w., zytelne w obrębie wyspy oraz alejach, jak również pojedynczo wokół stawu i wzdłuż ogrodzenia zespołu.</p>
<p>5. Przynależność administracyjna</p> <p>województwo świętokrzyskie</p> <p>powiat kielecki</p> <p>gmina Pierzchnica</p>			<p>6. Formy ochrony</p> <p>wpis do rejestru zabytków woj. świętokrzyskiego nr rej. A.446/5 decyzja z dnia: 31.08.1989 r.</p>
<p>7. Opracowania karty (autor, data, podpis)</p> <p align="right">Kinga Ryba, 01.07.2016 r.</p>			





<p>GEZ</p>	<p>KARTA ADRESOWA ZABYTKU NIERUCHOMEGO</p>		<p>3. Miejscowość MALESZOWA</p>
<p>1. Nazwa STODOŁA w zespole rezydencjonalnym (dawny folwark)</p>	<p>2. Czas powstania k. XVIII w.</p>	<p>8. Fotografia z opisem wskazującym orientację albo mapą z zaznaczonym stanowiskiem archeologicznym</p>  <p>Widok na południową ścianę stodoły, od strony dziedziczka folwarku.</p>  <p>Wschodnia ściana szczytowa, od strony stawu.</p>   <p>Elewacja północna, od strony parku.</p>	<p>4. Adres Maleszowa 12 budynek na dz. nr ewid.: 1/1 Budynek znajduje się w północnej części zabudowań dawnego folwarku.</p>
<p>5. Przynależność administracyjna województwo świętokrzyskie powiat kielecki gmina Pierzchnica</p>		<p>6. Formy ochrony</p>	<p>7. Opracowania karty (autor, data, podpis)</p>
<p>Kinga Ryba, 01.07.2016 r.</p>			

<p>GEZ</p>	<p align="center">KARTA ADRESOWA ZABYTKU NIERUCHOMEGO</p>		<p>3. Miejscowość MALESZOWA</p>
<p>1. Nazwa POZOSTAŁOŚCI ORAZ MIEJSCE PO DAWNYM SPICHLERZU I DOMU RYBAKA w zespole rezydencjonalnym (dawny folwark)</p>	<p>2. Czas powstania k. XVIII w.</p>	<p>8. Fotografia z opisem wskazującym orientację albo mapa z zaznaczonym stanowiskiem archeologicznym</p>  <p>Zachowany fragment południowej ściany budynku spichlerzu i domu rybaka.</p> <p>Miejsce po budynku spichlerza i domu rybaka</p> 	<p>4. Adres Maleszowa 12 na dz. nr ewid.: 1/1</p> <p>Pierwotnie budynek znajdował się w południowo-wschodnim narożniku zabudowań folwarcznych, przy zachodnim brzegu stawu. Zachował się jedynie południowy fragment (krótsza ściana) muru obwodowego budynku. Ochronie podlega miejsce po tym budynku jako element pierwotnego układu przestrzennego dawnego folwarku.</p>
<p>5. Przynależność administracyjna</p> <p>województwo świętokrzyskie</p> <p>powiat kielecki</p> <p>gmina Pierzchnica</p>			<p>6. Formy ochrony</p>
<p>7. Opracowania karty (autor, data, podpis)</p> <p align="right">Kinga Ryba, 01.07.2016 r.</p>			

<p>GEZ</p>	<p>KARTA ADRESOWA ZABYTKU NIERUCHOMEGO</p>		<p>3. Miejscowość</p> <p>MALESZOWA</p>
<p>1. Nazwa</p> <p>FIGURA ŚW. JANA NEPOMUCENA w zespole rezydencjonalnym</p>	<p>2. Czas powstania</p> <p>1768 r.</p>	<p>8. Fotografia z opisem wskazującym orientację albo mapa z zaznaczonym stanowiskiem archeologicznym</p> <div style="display: flex; justify-content: space-around;">    </div> <p>Poludniowa płaszczyzna postumentu zdobiona słabo czytelną płaskorzeźbą męczennskiej śmierci świętego.</p> 	<p>4. Adres</p> <p>dz. nr ewid.: 840 (dr.)</p> <p>Figura usytuowana przy drodze powiatowej nr 0001T (po północnej stronie tej drogi), naprzeciw wjazdu na teren zespołu rezydencjonalnego oraz ruin dawnych stajni, rontem skierowana w str ę zespołu.</p>
<p>5. Przynależność administracyjna</p> <p>województwo świętokrzyskie</p> <p>powiat kielecki</p> <p>gmina Pierzchnica</p>		<p>6. Formy ochrony</p>	
<p>7. Opracowania karty (autor, data, podpis)</p> <p>Kinga Ryba, 01.07.2016 r.</p>			





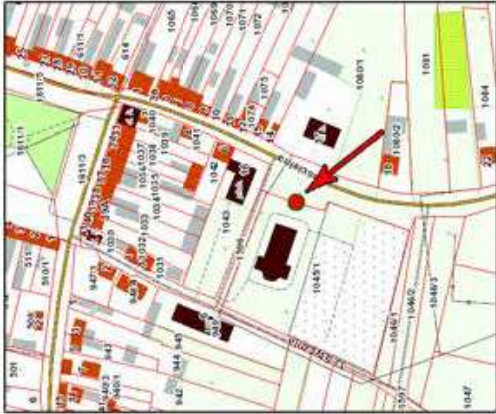
<p>GEZ</p>	<p>KARTA ADRESOWA ZABYTKU NIERUCHOMEGO</p>		<p>3. Miejscowość</p> <p>PIERZCHNIANKA</p>
<p>1. Nazwa</p> <p>KAPLICZKA MATKI BOSKIEJ</p>	<p>2. Czas powstania</p> <p>1907 r.</p>		
<p>8. Fotografia z opisem wskazującym orientację albo mapa z zaznaczonym stanowiskiem archeologicznym</p> <div style="display: flex; justify-content: space-around;">   </div>			
<p>Widok od strony południowo-zachodniej.</p> 		<p>Widok od strony zachodniej.</p> 	
<p>4. Adres</p> <p>dz. nr ewid.: 315 i 537 (dr.)</p> <p>Kapliczka usytuowana w centrum wsi przy drodze gminnej, naprzeciw posesji nr 27A. Położona jest w obrębie dwóch działek geodezyjnych.</p>			
<p>5. Przynależność administracyjna</p> <p>województwo świętokrzyskie</p> <p>powiat kielecki</p> <p>gmina Pierzchnica</p>			
<p>6. Formy ochrony</p>			
<p>7. Opracowania karty (autor, data, podpis)</p> <p>Kinga Ryba, 11.07.2016 r.</p>			


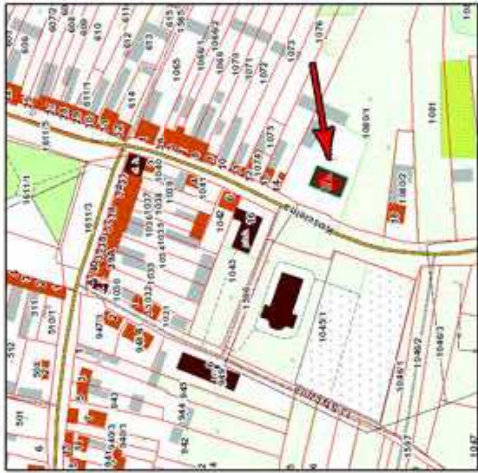
<p>GEZ</p>	<p>KARTA ADRESOWA ZABYTKU NIERUCHOMEGO</p>		<p>3. Miejscowość</p> <p>PIERZCHNICA</p>
<p>1. Nazwa</p> <p>UKŁAD PRZESTRZENNY</p>	<p>2. Czas powstania</p> <p>2 poł. XIV – XX w.</p>	<p>8. Fotografia z opisem wskazującym orientację albo mapa z zaznaczonym stanowiskiem archeologicznym</p>	<p>4. Adres</p> <p>Układ przestrzenny w granicach oznaczonych na orofoto kolorem żółtym, zaś na mapie poglądowej kolorem zielonym.</p>
		<p>Rynek, północno-wschodnia pierzeja. Pozostałości najstarszej zabudowy mieszkalnej.</p> 	<p>5. Przynależność administracyjna</p> <p>województwo świętokrzyskie</p> <p>powiat kielecki</p> <p>gmina Pierzchnica</p>
<p>6. Formy ochrony</p> <p>wpis do rejestru zabytków woj. świętokrzyskiego nr rej. A.447 decyzja z dnia: 31.08.1989 r.</p>			<p>7. Opracowania karty (autor, data, podpis)</p> <p>Kinga Ryba, 11.07.2016 r.</p>

Rynek, południowo-zachodnia pierzeja. Pozostałości najstarszej zabudowy mieszkalnej. W tle widoczna wieża kościoła parafialnego św. Małgorzaty. Po prawej skwer obejmujący centralną część płyty rynku.

<p>GEZ</p>	<p align="center">KARTA ADRESOWA ZABYTKU NIERUCHOMEGO</p>		<p>3. Miejscowość</p> <p align="center">PIERZCHNICA</p>
<p>1. Nazwa</p> <p align="center">ZESPÓŁ KOŚCIOŁA PARAFIALNEGO</p>	<p>2. Czas powstania</p> <p align="center">XVIII/XIX w. (ok. 1798-1800 r.) – pocz. XX w.</p>	<p>8. Fotografia z opisem wskazującym orientację albo mapa z zaznaczonym stanowiskiem archeologicznym</p> <div style="display: flex; justify-content: space-around;"> <div data-bbox="443 1265 882 2040">  <p>Zespół: kościół parafialny, dzwonnica, ogrodzenie oraz zieleni towarzyszącą. Widok od zachodu, od ul. Kościelnej.</p> </div> <div data-bbox="443 701 751 1245">  <p>Cmentarz parafialny z ogrodzeniem w zespole kościoła parafialnego. Widok od strony wschodniej, od ul. 13 Stycznia.</p> </div> <div data-bbox="815 701 1366 1245">  <p>Lokalizacja zespołu kościoła parafialnego w granicach dz. 1045/1 wraz z budynkiem dawnej plebanii położonym na dz. 1080/1 na wschód od kościoła.</p> </div> </div>	
<p>4. Adres</p> <p>dz. nr ewid.: 1045/1, 1080/1</p> <p>Zespół położony jest pomiędzy ul. Kościelną i ul. 13 Stycznia, która otacza zespół od strony północno-wschodniej i północno zachodniej. Półudniową granicę zespołu wyznacza droga gminna łącząca ul. Kościelną i ul. Wyszyńskiego.</p> <p>Adres parafii: 25-016 Pierzchn a, ul. Kościelna 17.</p>		<p>5. Przynależność administracyjna</p> <p>województwo świętokrzyskie</p> <p>powiat kielecki</p> <p>gmina Pierzchnica</p>	
<p>6. Formy ochrony</p> <p>wpis do rejestru zabytków woj. świętokrzyskiego nr rej. A.448/1-5 decyzje z dnia: 04.01.1957 r. 22.06.1967 r. 31.08.1989 r.</p>		<p>7. Opracowania karty (autor, data, podpis)</p> <p align="right">Kinga Ryba, 11.07.2016 r.</p>	

<p>GEZ</p>	<p>KARTA ADRESOWA ZABYTKU NIERUCHOMEGO</p>		<p>3. Miejscowość PIERZCHNICA</p>
<p>1. Nazwa KOŚCIÓŁ PARAFIALNY P.W. ŚW. MAŁGORZATY w zespole kościoła parafialnego</p>	<p>2. Czas powstania 1798-1800</p>	 <p>8. Fotografia z opisem wskazującym orientację albo mapa z zaznaczonym stanowiskiem archeologicznym</p>	<p>4. Adres ul. Kościelna na dz. nr ewid.: 1045/1 (pomiędzy ul. Kościelną i ul. 13 Stycznia)</p>
		<p>Widok od strony północno-zachodniej; od strony muru okalającego wzdłuż ul. 13 Stycznia.</p> 	<p>5. Przynależność administracyjna województwo świętokrzyskie powiat kielecki gmina Pierzchnica</p>
<p>6. Formy ochrony wpis do rejestru zabytków woj. świętokrzyskiego nr rej. A.448/1 decyzje z dnia 04.01.1957 r. 22.06.1967 r. 31.08.1989 r.</p>		<p>7. Opracowania karty (autor, data, podpis) Kinga Ryba, 11.07.2016 r.</p>	

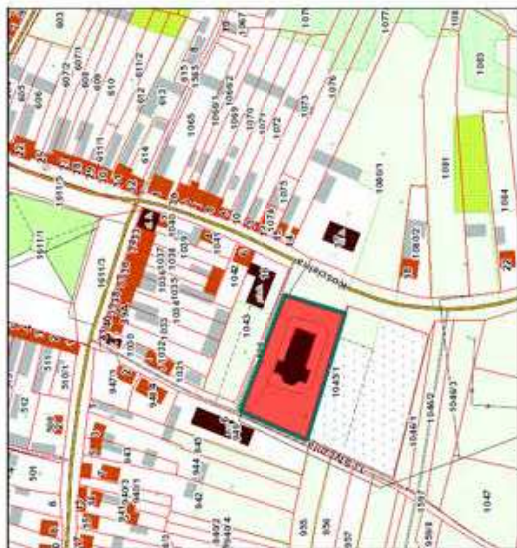
<p>GEZ</p>	<p>KARTA ADRESOWA ZABYTKU NIERUCHOMEGO</p>		<p>3. Miejscowość</p> <p>PIERZCHNICA</p>
<p>1. Nazwa</p> <p>DZWONNICA w zespole kościoła parafialnego</p>	<p>2. Czas powstania</p> <p>ok. 1800 r.</p>	<p>4. Adres</p> <p>ul. Kościelna na dz. nr ewid.: 1045/1</p> <p>Dzwonnica usytuowana od strony ul. Kościelnej w ciągu ogrodzenia kościelnego, z wejściem głównym na teren zespołu kościoła parafialnego p.w. św. Małgorzaty.</p>	
<p>8. Fotografia z opisem wskazującym orientację albo mapa z zaznaczonym stanowiskiem archeologicznym</p>  <p>Widok od strony kościoła parafialnego św. Małgorzaty.</p>  <p>Widok od strony ul. Kościelnej.</p> 		<p>5. Przynależność administracyjna</p> <p>województwo świętokrzyskie</p> <p>powiat kielecki</p> <p>gmina Pierzchnica</p>	
<p>6. Formy ochrony</p> <p>wpis do rejestru zabytków woj. świętokrzyskiego nr rej. A.448/2 decyzja z dnia: 22.06.1967 r. 31.08.1989 r.</p>		<p>7. Opracowania karty (autor, data, podpis)</p> <p>Kinga Ryba, 11.07.2016 r.</p>	

<p>GEZ</p>	<p align="center">KARTA ADRESOWA ZABYTKU NIERUCHOMEGO</p>		<p>3. Miejscowość PIERZCHNICA</p>
<p>1. Nazwa PLEBANIA - ob. dom przedpogrzebowy w zespole kościoła parafialnego</p>	<p>2. Czas powstania pocz. XX w. (po 1908 r.)</p>	<p>8. Fotografia z opisem wskazującym orientację albo mapa z zaznaczonym stanowiskiem archeologicznym</p>  <p>Widok od strony północno-zachodniej, od ul. Kościelnej.</p> 	<p>4. Adres ul. Kościelna 17a budynek na dz. nr ewid.: 1080/1 Budynek znajduje się naprzeciw kościoła św. Małgorzaty.</p>
<p>5. Przynależność administracyjna województwo świętokrzyskie powiat kielecki gmina Pierzchnica</p>		<p>6. Formy ochrony wpis do rejestru zabytków woj. świętokrzyskiego nr rej. A.448/3 decyzja z dnia: 31.08.1989 r.</p>	<p>7. Opracowania karty (autor, data, podpis) Kinga Ryba, 11.07.2016 r.</p>

<p>GEZ</p>	<p align="center">KARTA ADRESOWA ZABYTKU NIERUCHOMEGO</p>		<p>3. Miejscowość PIERZCHNICA</p>
<p>1. Nazwa CMENTARZ PRZYKOŚCIELNY Z OGRODZENIEM w zespole kościoła parafialnego</p>	<p>2. Czas powstania pocz. XIV w. - cmentarz pocz. XIX w. - ogrodzenie</p>	<p>8. Fotografia z opisem wskazującym orientację albo mapa z zaznaczonym stanowiskiem archeologicznym</p>	<p>4. Adres ul. Kościelna część dz. nr ewid.: 1045/1 w granicach muru ogrodzenia kościoła oznaczonego na mapie kolorem zielonym</p>
<p>8. Fotografia z opisem wskazującym orientację albo mapa z zaznaczonym stanowiskiem archeologicznym</p>	<p>8. Fotografia z opisem wskazującym orientację albo mapa z zaznaczonym stanowiskiem archeologicznym</p>	<p>8. Fotografia z opisem wskazującym orientację albo mapa z zaznaczonym stanowiskiem archeologicznym</p>	<p>5. Przynależność administracyjna województwo świętokrzyskie powiat kielecki gmina Pierzchnica</p>
<p>8. Fotografia z opisem wskazującym orientację albo mapa z zaznaczonym stanowiskiem archeologicznym</p>	<p>8. Fotografia z opisem wskazującym orientację albo mapa z zaznaczonym stanowiskiem archeologicznym</p>	<p>8. Fotografia z opisem wskazującym orientację albo mapa z zaznaczonym stanowiskiem archeologicznym</p>	<p>6. Formy ochrony wpis do rejestru zabytków woj. świętokrzyskiego nr rej. A.448/4 decyzja z dnia: 31.08.1989 r.</p>
<p>8. Fotografia z opisem wskazującym orientację albo mapa z zaznaczonym stanowiskiem archeologicznym</p>	<p>8. Fotografia z opisem wskazującym orientację albo mapa z zaznaczonym stanowiskiem archeologicznym</p>	<p>8. Fotografia z opisem wskazującym orientację albo mapa z zaznaczonym stanowiskiem archeologicznym</p>	<p>7. Opracowania karty (autor, data, podpis) Kinga Ryba, 11.07.2016 r.</p>



Teren cmentarza przykościelnego. W tle fragment ogrodzenia od strony ul. 13 Stycznia.







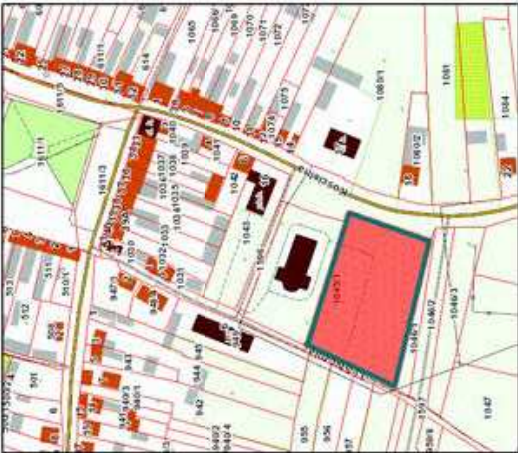
Cmentarz przykościelny oznaczony kolorem czerwonym) zlokalizowany w obrębie murów ogrodzenia kościoła (mury oznaczone kolorem zielonym).







Fragment ogrodzenia z bramą - od strony północno-zachodniej od ul. 13 Stycznia.







Fragment południowo-wschodni ogrodzenia pomiędzy terenem cmentarza przykościelnego a cmentarzem grzebalnym z wejściem na ten drugi.


<p>GEZ</p>	<p align="center">KARTA ADRESOWA ZABYTKU NIERUCHOMEGO</p>		<p>3. Miejscowość</p> <p align="center">PIERZCHNICA</p>
<p>1. Nazwa</p> <p align="center">CMENTARZ GRZEBALNY Z OGRODZENIEM w zespole kościoła parafialnego</p>	<p>2. Czas powstania</p> <p align="center">pocz. XIX w.</p>	<p>8. Fotografia z opisem wskazującym orientację albo mapą z zaznaczonym stanowiskiem archeologicznym</p>	<p>4. Adres</p> <p>ul. Kościelna część dz. nr ewid.: 1045/1 w granicach ogrodzenia (oznaczonego na mapie kolorem zielonym)</p>
 <p>Południowe skrzydło ogrodzenie cmentarza grzebalnego.</p>	 <p>Cmentarz grzebalny.</p>	 <p>Fragment wschodniego skrzydła ogrodzenia cmentarza, od strony ul. Kościelnej.</p>	<p>5. Przynależność administracyjna</p> <p>województwo świętokrzyskie</p> <p>powiat kielecki</p> <p>gmina Pierzchnica</p>
 <p>Północno-wschodnia część cmentarza.</p>		<p>6. Formy ochrony</p> <p>wpis do rejestru zabytków woj. świętokrzyskiego nr rej. A.448/5 decyzja z dnia: 31.08.1989 r.</p>	<p>7. Opracowania karty (autor, data, podpis)</p> <p align="right">Kinga Ryba, 11.07.2016 r.</p>




<p>GEZ</p>	<p align="center">KARTA ADRESOWA ZABYTKU NIERUCHOMEGO</p>		<p>3. Miejscowość</p> <p align="center">PIERZCHNICA</p>
<p>1. Nazwa</p> <p>ZIELEŃ w zespole kościoła parafialnego</p>	<p>2. Czas powstania</p> <p align="center">XVIII/XIX w. – pocz. XX w.</p>	<p>4. Adres</p> <p>ul. Kościelna dz. nr ewid.: 1045/1</p> <p>Zieleń w granicach oznaczonych na mapie kolorem zielonym - teren wokół kościoła, cmentarza przykościelnego oraz cmentarza grzebalnego - w granicach ogrodzenia kościoła oraz cmentarz grzebalnego.</p>	
<p>8. Fotografia z opisem wskazującym orientację, albo mapa z zaznaczonym stanowiskiem archeologicznym</p>  <p>Widok od strony północno-zachodniej, od ul. 13 Stycznia.</p>  <p>Widok na część południowo-wschodnią zespołu - zieleń wraz z murem biegnącym od ul. Kościelnej.</p>   <p>Szpalet drzew wzdłuż muru kościelnego od strony północno-wschodniej, od ul. 13 Stycznia.</p>		<p>5. Przynależność administracyjna</p> <p>województwo świętokrzyskie</p> <p>powiat kielecki</p> <p>gmina Pierzchnica</p>	
<p>6. Formy ochrony</p> <p>wpis do rejestru zabytków woj. świętokrzyskiego nr rej. decyzja z 31.08.1989</p>		<p>7. Opracowania karty (autor, data, podpis)</p> <p align="right">Kinga Ryba, 11.07.2016 r.</p>	

<p>GEZ</p>	<p>KARTA ADRESOWA ZABYTKU NIERUCHOMEGO</p>		<p>3. Miejscowość</p> <p>PIERZCHNICA</p>
<p>1. Nazwa</p> <p>CMENTARZ PARAFIALNY (II)</p>	<p>2. Czas powstania</p> <p>2 poł. XIX w.</p>	 <p>8. Fotografia z opisem wskazującym orientację albo mapa z zaznaczonym stanowiskiem archeologicznym</p>  <p>Widok na cmentarz z głównym wejściem od strony ul. Koscielnej. Po prawej w tle kapliczka.</p>  <p>Jeden z najstarszych grobów na cmentarzu parafialnym II.</p>  <p>Widok na kwatery wzdłuż ogrodzenia cmentarnego przy ul. Koscielnej. W głębi kapliczka.</p> 	
<p>4. Adres</p> <p>dz. nr ewid.: 1326</p> <p>Cmentarz zlokalizowany jest przy drodze powiatowej nr 0355T (ul. Kościelna), po jej wschodniej stronie, na południe od zabudowań wsi.</p>		<p>5. Przynależność administracyjna</p> <p>województwo świętokrzyskie</p> <p>powiat kielecki</p> <p>gmina Pierzchnica</p>	
<p>6. Formy ochrony</p>		<p>7. Opracowania karty (autor, data, podpis)</p> <p>Kinga Ryba, 11.07.2016 r.</p>	




<p>GEZ</p>	<p>KARTA ADRESOWA ZABYTKU NIERUCHOMEGO</p>		<p>3. Miejscowość</p> <p>PIERZCHNICA</p>
<p>1. Nazwa</p> <p>KAPLICZKA (przy cmentarzu parafialnym II)</p>	<p>2. Czas powstania</p> <p>k. XIX w.</p>	 <p>8. Fotografia z opisem wskazującym orientację albo mapa z zaznaczonym stanowiskiem archeologicznym</p>   <p>Lokalizacja kapliczki względem cmentarza parafialnego.</p>  <p>Widok od strony północnej.</p>	
<p>4. Adres</p> <p>ul. Kościelna dz. nr ewid.: 1326</p> <p>Kapliczka usytuowana jest w północno-zachodnim narożniku ogrodzenia cmentarza parafialnego II, przy drodze powiatowej nr 0355T (ul. Kościelna).</p>		<p>5. Przynależność administracyjna</p> <p>województwo świętokrzyskie</p> <p>powiat kielecki</p> <p>gmina Pierzchnica</p>	
<p>6. Formy ochrony</p>		<p>7. Opracowania karty (autor, data, podpis)</p> <p>Kinga Ryba, 11.07.2016 r.</p>	

<p>GEZ</p>	<p>KARTA ADRESOWA ZABYTKU NIERUCHOMEGO</p>		<p>3. Miejscowość</p> <p>PIERZCHNICA</p>
<p>1. Nazwa</p> <p>CMENTARZ PARAFIALNY (PRZEJŚCIOWY)</p>	<p>2. Czas powstania</p> <p>1917 r.</p>	<p>8. Fotografia z opisem wskazującym orientację albo mapa z zaznaczonym stanowiskiem archeologicznym</p> 	<p>4. Adres</p> <p>część dz. nr ewid.: 1051/1 w granicach oznaczonych kolorem zielonym</p> <p>Cmentarz zlokalizowany jest na południowo-zachód od cmentarza parafialnego II, po zachodniej stronie drogi powiatowej nr 0355T (ul. Kościełna), w odległości ok. 200 m od jej drogi, porośnięty nieuporządkowaną zielenią (drzewa-samosiejki, krzaki).</p>
<p>5. Przynależność administracyjna</p> <p>województwo świętokrzyskie</p> <p>powiat kielecki</p> <p>gmina Pierzchnica</p>	<p>6. Formy ochrony</p>	<p>Jeden z grobów, które można doszpec od strony polnej drogi biegnącej zachodu-wzdłuż zagajnika.</p> 	<p>7. Opracowania karty (autor, data, podpis)</p> <p>Kinga Ryba, 11.07.2016 r.</p>
<p>Widok na cmentarz od strony ul. Kościełnej, z kierunku wschodniego. Obecnie cmentarz jest całkowicie zarosnięty i niewidoczny z drogi.</p> 	<p>Jedne z grobów znajdujących się w zagajniku.</p> 	<p>Cmentarz nie posiada czytelnych granic oraz ogrodzenia. Składają się na niego pojedyncze groby rozlokowane wzdłuż polnej drogi (dz. nr ewid. 1597), po jej wschodniej stronie.</p> 	

<p>GEZ</p>	<p>KARTA ADRESOWA ZABYTKU NIERUCHOMEGO</p>		<p>3. Miejscowość</p> <p>PIERZCHNICA</p>
<p>1. Nazwa</p> <p>KAPLICZKA NMP</p>	<p>2. Czas powstania</p> <p>pocz. XX w.</p>	<p>4. Adres</p> <p>ul. Szkolna (przed domem nr 53) dz. nr ewid.: 802/1</p> <p>Kapliczka znajduje się po południowej stronie ul. Szkolnej, w głębi działki nr 802/1, bezpośrednio przed budynkiem nr 53. W dokumencie j. KEZAI8 WUOZ Kiel e figuruje jako kapl. zka przy ul. Szkolnej 49.</p>	
<p>8. Fotografia z opisem wskazującym orientację albo mapa z zaznaczonym stanowiskiem archeologicznym</p>  <p>Widok od strony ul. Szkolnej, od strony północno-wschodniej.</p>		 <p>Widok od strony ul. Szkolnej, od strony północno-wschodniej.</p>	<p>5. Przynależność administracyjna</p> <p>województwo świętokrzyskie</p> <p>powiat kielecki</p> <p>gmina Pierzchnica</p>
 <p>Figura NMP we wnęce frontowej górnej kondygnacji kapliczki.</p>		<p>6. Formy ochrony</p>  <p>Widok na postument od strony zachodniej.</p>	<p>7. Opracowania karty (autor, data, podpis)</p> <p>Kinga Ryba, 11.07.2016 r.</p>

<p>GEZ</p>	<p>KARTA ADRESOWA ZABYTKU NIERUCHOMEGO</p>		<p>3. Miejscowość PIERZCHNICA</p> <p>(Kapliczka w ramach wojewódzkiej ewidencji zabytków, jak również w wielu źródłach archiwalnych lokalizowana jest w obrębie wsi Skrzelczyce)</p>
<p>1. Nazwa KAPLICZKA ŚW. ANNY</p>	<p>2. Czas powstania XIX w.</p>	<p>8. Fotografia z opisem wskazującym orientację albo mapą z zaznaczonym stanowiskiem archeologicznym</p> 	<p>4. Adres dz. nr ewid.: 1700/3</p> <p>Kapliczka zlokalizowana jest na tzw. Mrowiej Górze lub Mrowiej Górze, przy gruntowej polnej drodze z Pierzchnicy w kierunku Skrzelczy (droga ta jest przedłużeniem ul. Słowackiego w Pierzchnicy), ok. 600m na zachód od osiedla mieszkaniowego Mrowia Górka w Pierzchnicy i ok. 520m od miejsca włączenia się drogi po niej do drogi powiatowej nr 0353T (Skrzelczyce- Pierzchnica).</p>
<p>Widok frontu kapliczki, od strony południowo-zachodniej. Kapliczka ustawiona jest frontem do polnej drogi.</p>		 <p>Zbliżenie frontowej wnęki środkowej kondygnacji z figurą św. Anny Samotrzec.</p>	<p>5. Przynależność administracyjna</p> <p>województwo świętokrzyskie</p> <p>powiat kielecki</p> <p>gmina Pierzchnica</p>
<p>6. Formy ochrony</p>			<p>7. Opracowania karty (autor, data, podpis)</p> <p>Kinga Ryba, 11.07.2016 r.</p>

<p>GEZ</p>	<p>KARTA ADRESOWA ZABYTKU NIERUCHOMEGO</p>		<p>3. Miejscowość PIERZCHNICA</p>
<p>1. Nazwa ZESPÓŁ PIWNIC NA GÓRZE PIWNICZNEJ</p>	<p>2. Czas powstania XIX/XX w.</p>	<p>8. Fotografia z opisem wskazującym orientację albo mapa z zaznaczonym stanowiskiem archeologicznym</p>	<p>4. Adres ul. Stawowa tzw. Góra Piwniczna (nazwa zwyczajowa) część dz. nr ewid. : 1228 (w orientacyjnych granicach oznaczonych kolorem zielonym) Zespół piwnic po południowej stronie ul. Stawowej, między gospodarstwami nr 16 a 20 i 20a, we wschodniej części Pie zchnicy, na garbi terenowym stanowiącym południowo-zachodnią część zerwanej Góry.</p>
		<p>Widok na zespół od strony zachodniej, z mostku na rzece Pierzchniance. Po prawej zabudowania nr 16. W tle domy nr 20 i 20a. Zespół otoczony współczesnym kamiennym wygradzeniem.</p>	<p>5. Przynależność administracyjna województwo świętokrzyskie powiat kielecki gmina Pierzchnica</p>
			<p>6. Formy ochrony</p> <p>7. Opracowania karty (autor, data, podpis) Kinga Ryba, 15.06.2016 r.</p>



<p>GEZ</p>	<p>KARTA ADRESOWA ZABYTKU NIERUCHOMEGO</p>		<p>3. Miejscowość</p> <p>PIERZCHNICA</p>
<p>1. Nazwa</p> <p>DOM</p>	<p>2. Czas powstania</p> <p>k. XIX w.</p>		
<p>8. Fotografia z opisem wskazującym orientację albo mapa z zaznaczonym stanowiskiem archeologicznym</p> 		<p>Widok od strony ul. Kieleckiej.</p>	
			
<p>6. Formy ochrony</p>		<p>5. Przynależność administracyjna</p> <p>województwo świętokrzyskie</p> <p>powiat kielecki</p> <p>gmina Pierzchnica</p>	
		<p>7. Opracowania karty (autor, data, podpis)</p> <p>Kinga Ryba, 21.06.2016 r.</p>	

Widok na trzy najstarsze domy przy ul. Kieleckiej - zachodnia strona drogi.

<p>GEZ</p>	<p>KARTA ADRESOWA ZABYTKU NIERUCHOMEGO</p>		<p>3. Miejscowość</p> <p>PIERZCHNICA</p>
<p>1. Nazwa</p> <p>DOM</p>	<p>2. Czas powstania</p> <p>k. XIX w.</p>	<p>8. Fotografia z opisem wskazującym orientację albo mapa z zaznaczonym stanowiskiem archeologicznym</p>  <p>Widok od strony ul. Kieleckiej.</p>	<p>4. Adres</p> <p>ul. Kielecka 6</p> <p>budynek na dz. nr ewid.: 568/1 i 568/2</p>
 <p>Widok na trzy najstarsze domy przy ul. Kieleckiej - zachodnia strona drogi.</p>			<p>5. Przynależność administracyjna</p> <p>województwo świętokrzyskie</p> <p>powiat kielecki</p> <p>gmina Pierzchnica</p>
<p>6. Formy ochrony</p>			<p>7. Opracowania karty (autor, data, podpis)</p> <p>Kinga Ryba, 21.06.2016 r.</p>

<p>GEZ</p>	<p>KARTA ADRESOWA ZABYTKU NIERUCHOMEGO</p>		<p>3. Miejscowość</p> <p>PIERZCHNICA</p>
<p>1. Nazwa</p> <p>DOM</p>	<p>2. Czas powstania</p> <p>k. XIX w.</p>	<p>8. Fotografia z opisem wskazującym orientację albo mapa z zaznaczonym stanowiskiem archeologicznym</p> <div style="display: flex; justify-content: space-around;"> <div data-bbox="478 1081 1023 2040">  <p style="text-align: center;">Widok od strony ul. Kieleckiej.</p> </div> <div data-bbox="1038 1346 1442 2040">  <p style="text-align: center;">Widok na trzy najstarsze domy przy ul. Kieleckiej - zachodnia strona drogi.</p> </div> </div>	
<p>4. Adres</p> <p>ul. Kielecka 8</p> <p>budynek na dz. nr ewid.: 570/1</p>		<p>5. Przynależność administracyjna</p> <p>województwo świętokrzyskie</p> <p>powiat kielecki</p> <p>gmina Pierzchnica</p>	
<p>6. Formy ochrony</p>		<p>7. Opracowania karty (autor, data, podpis)</p> <p style="text-align: right;">Kinga Ryba, 21.06.2016 r.</p>	
			

<p>GEZ</p>	<p>KARTA ADRESOWA ZABYTKU NIERUCHOMEGO</p>		<p>3. Miejscowość</p> <p>PIERZCHNICA</p>
<p>1. Nazwa</p> <p>DOM</p>	<p>2. Czas powstania</p> <p>k. XIX w.</p>	<p>4. Adres</p> <p>ul. Kościelna 1</p> <p>budynek na dz. nr ewid.: 1065</p> <p>Budynek położony u zbiegu ul. Kościelnej oraz lokalnej ul. Stawowej.</p>	
<p>8. Fotografia z opisem wskazującym orientację albo mapa z zaznaczonym stanowiskiem archeologicznym</p> 		 <p>Elewacja boczna, w głębi ściana budynku gospodarczego, przy lokalnej ul. Stawowej - wylot z południowo-wschodniego narożnika rynku.</p>	<p>5. Przynależność administracyjna</p> <p>województwo świętokrzyskie</p> <p>powiat kielecki</p> <p>gmina Pierzchnica</p>
<p>Widok od strony północno-zachodniej, od strony rynku. Po lewej zabudowa lokalnej ul. Stawowej.</p> 			<p>6. Formy ochrony</p>
<p>Wgląd w ul. Kościelną od strony rynku.</p>			<p>7. Opracowania karty (autor, data, podpis)</p> <p>Kinga Ryba, 21.06.2016 r.</p>

<p>GEZ</p>	<p align="center">KARTA ADRESOWA ZABYTKU NIERUCHOMEGO</p>		<p>3. Miejscowość</p> <p align="center">PIERZCHNICA</p>
<p>1. Nazwa</p> <p>DOM</p>	<p>2. Czas powstania</p> <p align="center">k. XIX w.</p>	<p>8. Fotografia z opisem wskazującym orientację albo mapa z zaznaczonym stanowiskiem archeologicznym</p> 	
<p>Ujęcie w perspektywie południowo-zachodniej pierzei rynku oraz wylotu ul. Kościelnej (po prawej stronie) z południowo-wschodniego narożnika rynku (montaż fotografii).</p>  <p>Widok na zabudowania gospodarzce od strony wschodniej i wjazd na posesję od ul. Kościelnej.</p>		<p>6. Formy ochrony</p> 	
<p>4. Adres</p> <p>ul. Kościelna 2</p> <p>budynek na dz. nr ewid.: 1040</p> <p>Budynek położony w południowo-zachodniej pierzei rynku, przy wylocie ul. Kościelnej.</p>		<p>5. Przynależność administracyjna</p> <p>województwo świętokrzyskie</p> <p>powiat kielecki</p> <p>gmina Pierzchnica</p>	
<p>7. Opracowania karty (autor, data, podpis)</p> <p align="right">Kinga Ryba, 21.06.2016 r.</p>			

<p>GEZ</p>	<p>KARTA ADRESOWA ZABYTKU NIERUCHOMEGO</p>		<p>3. Miejscowość</p> <p>PIERZCHNICA</p>
<p>1. Nazwa</p> <p>DOM</p>	<p>2. Czas powstania</p> <p>k. XIX w.</p>	<p>8. Fotografia z opisem wskazującym orientację albo mapa z zaznaczonym stanowiskiem archeologicznym</p>  	
<p>Widok od strony zachodniej, od ul. Kościelnej.</p>		  <p>Wgląd w ul. Kościelną od strony rynku. Strzałką oznaczono lokalizację budynku nr 7.</p> <p>Wgląd w ul. Kościelną w kierunku rynku.</p>	
<p>6. Formy ochrony</p>		<p>5. Przynależność administracyjna</p> <p>województwo świętokrzyskie</p> <p>powiat kielecki</p> <p>gmina Pierzchnica</p>	
<p>7. Opracowania karty (autor, data, podpis)</p>		<p>Kinga Ryba, 21.06.2016 r.</p>	

<p>GEZ</p>	<p align="center">KARTA ADRESOWA ZABYTKU NIERUCHOMEGO</p>		<p>3. Miejscowość</p> <p align="center">PIERZCHNICA</p>
<p>1. Nazwa</p> <p>DOM</p>	<p>2. Czas powstania</p> <p align="center">k. XIX w.</p>	<p>8. Fotografia z opisem wskazującym orientację albo mapa z zaznaczonym stanowiskiem archeologicznym</p> <div data-bbox="475 981 1042 2040" data-label="Image"> </div> <p>Widok od strony zachodniej, od strony ul. Kościelnej.</p>	
<p>6. Formy ochrony</p>		<p>5. Przynależność administracyjna</p> <p>województwo świętokrzyskie</p> <p>powiat kielecki</p> <p>gmina Pierzchnica</p>	<p>4. Adres</p> <p>ul. Kościelna 8</p> <p>budynek na dz. nr ewid.: 1070</p>
<p>7. Opracowania karty (autor, data, podpis)</p> <p align="right">Kinga Ryba, 21.06.2016 r.</p>		<p>6. Formy ochrony</p> <div data-bbox="1062 1375 1442 2040" data-label="Image"> </div> <div data-bbox="1062 703 1458 1205" data-label="Image"> </div>	


Wgląd w ul. Kościelną od strony rynku. Strzałką oznaczono lokalizację budynku nr 8.




<p>GEZ</p>	<p>KARTA ADRESOWA ZABYTKU NIERUCHOMEGO</p>		<p>3. Miejscowość</p> <p>PIERZCHNICA</p>
<p>1. Nazwa</p> <p>DOM</p>	<p>2. Czas powstania</p> <p>k. XIX w.</p>	<p>4. Adres</p> <p>ul. Kościelna 9</p> <p>budynek na dz. nr ewid.: 1071</p>	
<p>8. Fotografia z opisem wskazującym orientację albo mapa z zaznaczonym stanowiskiem archeologicznym</p>  <p>Widok od strony zachodniej, od strony ul. Kościelnej.</p>		<p>5. Przynależność administracyjna</p> <p>województwo świętokrzyskie</p> <p>powiat kielecki</p> <p>gmina Pierzchnica</p>	
 <p>Wgląd w ul. Kościelną od strony rynku. Strzałką oznaczono lokalizację budynku nr 9.</p>		<p>6. Formy ochrony</p>	
		<p>7. Opracowania karty (autor, data, podpis)</p> <p>Kinga Ryba, 21.06.2016 r.</p>	

<p>GEZ</p>	<p align="center">KARTA ADRESOWA ZABYTKU NIERUCHOMEGO</p>		<p>3. Miejscowość</p> <p align="center">PIERZCHNICA</p>
<p>1. Nazwa</p> <p>DOM</p>	<p>2. Czas powstania</p> <p align="center">k. XIX w.</p>	<p>4. Adres</p> <p>ul. Kościelna 10</p> <p>działka na dz. nr ewid.: 1072</p>	
<p>8. Fotografia z opisem wskazującym orientację albo mapa z zaznaczonym stanowiskiem archeologicznym</p>  <p align="center">Widok od strony zachodniej, od strony ul. Kościelnej.</p>		<p>5. Przynależność administracyjna</p> <p>województwo świętokrzyskie</p> <p>powiat kielecki</p> <p>gmina Pierzchnica</p>	
 <p align="right">Wgląd w ul. Kościelną od strony rynku. Strzałką oznaczono lokalizację budynku nr 10.</p>		<p>6. Formy ochrony</p>	
		<p>7. Opracowania karty (autor, data, podpis)</p> <p align="right">Kinga Ryba, 21.06.2016 r.</p>	

<p>GEZ</p>	<p>KARTA ADRESOWA ZABYTKU NIERUCHOMEGO</p>		<p>3. Miejscowość</p> <p>PIERZCHNICA</p>
<p>1. Nazwa</p> <p>DOM</p>	<p>2. Czas powstania</p> <p>k. XIX w.</p>	<p>4. Adres</p> <p>ul. Kościelna 11</p> <p>działka na dz. nr ewid.: 1073</p>	
<p>8. Fotografia z opisem wskazującym orientację albo mapa z zaznaczonym stanowiskiem archeologicznym</p>  <p>Widok od strony zachodniej, od strony ul. Kościelnej.</p>		<p>5. Przynależność administracyjna</p> <p>województwo świętokrzyskie</p> <p>powiat kielecki</p> <p>gmina Pierzchnica</p>	
 <p>Wgląd w ul. Kościelną od strony rynku. Strzałką oznaczono lokalizację budynku nr 11.</p>		<p>6. Formy ochrony</p> <p>7. Opracowania karty (autor, data, podpis)</p> <p>Kinga Ryba, 21.06.2016 r.</p> 	

<p>GEZ</p>	<p>KARTA ADRESOWA ZABYTKU NIERUCHOMEGO</p>		<p>3. Miejscowość</p> <p>PIERZCHNICA</p>
<p>1. Nazwa</p> <p>DOM</p>	<p>2. Czas powstania</p> <p>k. XIX w.</p>	<p>8. Fotografia z opisem wskazującym orientację albo mapa z zaznaczonym stanowiskiem archeologicznym</p>  <p>Widok od wschodu, od strony płyty rynku.</p>  <p>Budynek nr 3 w ciągu zabudowy pierzei zachodniej rynku.</p>	
<p>4. Adres</p> <p>ul. Rynek 3 dz. nr ewid.: 512</p>		<p>5. Przynależność administracyjna</p> <p>województwo świętokrzyskie</p> <p>powiat kielecki</p> <p>gmina Pierzchnica</p>	
<p>6. Formy ochrony</p>		<p>7. Opracowania karty (autor, data, podpis)</p> <p>Kinga Ryba, 15.06.2016 r.</p>	

<p>GEZ</p>	<p>KARTA ADRESOWA ZABYTKU NIERUCHOMEGO</p>		<p>3. Miejscowość PIERZCHNICA</p>
<p>1. Nazwa DOM</p>	<p>OBIEKT ROZEBRANY DO WYŁĄCZENIA Z GEZ</p>	<p>2. Czas powstania k. XIX w.</p>	<p>4. Adres ul. Rynek 6 pierwotnie budynek na dz. nr ewid.: 515 Budynek położony był w północno-zachodniej pierzei rynku. Obecnie rozebrany. Zachowana jedynie jego zewnętrzna ściana (od strony płyty rynku) w po wie wysokości, jako rodzaj ogrodzenia sesji.</p>
<p>8. Fotografia z opisem wskazującym orientację albo mapa z zaznaczonym stanowiskiem archeologicznym</p>  <p>Pozostałość budynku Rynek 6. Fragment ściany wschodniej tego budynku (od strony rynku) wykorzystany jest jako mur ogrodzeniowy działki.</p>			<p>5. Przynależność administracyjna województwo świętokrzyskie powiat kielecki gmina Pierzchnica</p> <p>6. Formy ochrony</p> <p>7. Opracowania karty (autor, data, podpis) Kinga Ryba, 15.06.2016 r.</p>

<p>GEZ</p>	<p>KARTA ADRESOWA ZABYTKU NIERUCHOMEGO</p>		<p>3. Miejscowość</p> <p>PIERZCHNICA</p>
<p>1. Nazwa</p> <p>DOM</p>	<p>2. Czas powstania</p> <p>ok. 1910 r.</p>	<p>4. Adres</p> <p>ul. Rynek 15</p> <p>budynek na dz. nr ewid.: 562</p> <p>Budynek położony w północno-wschodniej pierzei rynku.</p>	
<p>8. Fotografia z opisem wskazującym orientację albo mapą z zaznaczonym stanowiskiem archeologicznym</p>  <p>Widok od strony płyty rynku.</p>		<p>5. Przynależność administracyjna</p> <p>województwo świętokrzyskie</p> <p>powiat kielecki</p> <p>gmina Pierzchnica</p>	
 <p>Wgląd w północno-wschodnią pierzeję rynku.</p>		<p>6. Formy ochrony</p>	
		<p>7. Opracowania karty (autor, data, podpis)</p> <p>Kinga Ryba, 21.06.2016 r.</p>	



<p>GEZ</p>	<p align="center">KARTA ADRESOWA ZABYTKU NIERUCHOMEGO</p>		<p>3. Miejscowość</p> <p align="center">PIERZCHNICA</p>
<p>1. Nazwa</p> <p>DOM</p>	<p>2. Czas powstania</p> <p align="center">k. XIX w.</p>	<p>8. Fotografia z opisem wskazującym orientację albo mapa z zaznaczonym stanowiskiem archeologicznym</p>	
		<p align="center">Widok od strony płyty rynku.</p>	<p>4. Adres</p> <p>ul. Rynek 18</p> <p>budynek na dz. nr ewid.: 564</p> <p>Budynek położony w północno-wschodniej pierzei rynku.</p>
			<p>5. Przynależność administracyjna</p> <p>województwo świętokrzyskie</p> <p>powiat kielecki</p> <p>gmina Pierzchnica</p>
<p>Wgląd w północno-wschodnią pierzeję rynku. Strzałką oznaczono lokalizację budynku nr 18.</p>		<p>6. Formy ochrony</p>	<p>7. Opracowania karty (autor, data, podpis)</p> <p align="right">Kinga Ryba, 21.06.2016 r.</p>





<p>GEZ</p>	<p>KARTA ADRESOWA ZABYTKU NIERUCHOMEGO</p>		<p>3. Miejscowość</p> <p>PIERZCHNICA</p>
<p>1. Nazwa</p> <p>DOM</p>	<p>2. Czas powstania</p> <p>1848 r.</p>		
<p>8. Fotografia z opisem wskazującym orientację albo mapa z zaznaczonym stanowiskiem archeologicznym</p>  <p>Widok na narożny budynek nr 19, od strony południowo-wschodniej pierzei rynku, z widokiem w wyłot ul. Kieleckiej.</p>		 <p>Boczna elewacja budynku przy ul. Kieleckiej, z widokiem bramnym na posesję.</p>	<p>4. Adres</p> <p>ul. Rynek 19</p> <p>budynek dz. nr ewid.: 565/1</p> <p>Budynek położony w północno-wschodniej pierzei rynku, jako budynek narożny przy wylocie ul. Kieleckiej.</p>
 <p>Widok od strony płyty rynku.</p>			<p>5. Przynależność administracyjna</p> <p>województwo świętokrzyskie</p> <p>powiat kielecki</p> <p>gmina Pierzchnica</p>
			<p>6. Formy ochrony</p>
			<p>7. Opracowania karty (autor, data, podpis)</p> <p>Kinga Ryba, 21.06.2016 r.</p>

<p>GEZ</p>	<p>KARTA ADRESOWA ZABYTKU NIERUCHOMEGO</p>		<p>3. Miejscowość</p> <p>PIERZCHNICA</p>
<p>1. Nazwa</p> <p>DOM</p>	<p>2. Czas powstania</p> <p>k. XIX w.</p>	<p>4. Adres</p> <p>ul. Rynek 25</p> <p>budynek na dz. nr ewid.: 607/1 i 607/2</p> <p>Budynek położony w południowo-wschodniej pierzei rynku.</p>	
<p>8. Fotografia z opisem wskazującym orientację albo mapą z zaznaczonym stanowiskiem archeologicznym</p>  <p>Widok od strony płyty rynku.</p>		<p>5. Przynależność administracyjna</p> <p>województwo świętokrzyskie</p> <p>powiat kielecki</p> <p>gmina Pierzchnica</p>	
 <p>Wgląd w południowo-wschodnią pierzeję rynku. Strzałką oznaczono lokalizację budynku nr 25.</p>		<p>6. Formy ochrony</p>	
		<p>7. Opracowania karty (autor, data, podpis)</p> <p>Kinga Ryba, 21.06.2016 r.</p>	

<p>GEZ</p>	<p>KARTA ADRESOWA ZABYTKU NIERUCHOMEGO</p>		<p>3. Miejscowość</p> <p>PIERZCHNICA</p>
<p>1. Nazwa</p> <p>DOM</p>	<p>2. Czas powstania</p> <p>k. XIX w.</p>	<p>4. Adres</p> <p>ul. Rynek 28</p> <p>budynek na dz. nr ewid.: 610</p> <p>Budynek położony w południowo-wschodniej pierzei rynku.</p>	
<p>8. Fotografia z opisem wskazującym orientację albo mapa z zaznaczonym stanowiskiem archeologicznym</p>  <p>Widok od strony płyty rynku.</p>		<p>5. Przynależność administracyjna</p> <p>województwo świętokrzyskie</p> <p>powiat kielecki</p> <p>gmina Pierzchnica</p>	
 <p>Wgląd w południowo-wschodnią pierzeję rynku. Strzałką oznaczono lokalizację budynku nr 28.</p>		<p>6. Formy ochrony</p>	
		<p>7. Opracowania karty (autor, data, podpis)</p> <p>Kinga Ryba, 21.06.2016 r.</p>	

<p>GEZ</p>	<p>KARTA ADRESOWA ZABYTKU NIERUCHOMEGO</p>		<p>3. Miejscowość</p> <p>PIERZCHNICA</p>
<p>1. Nazwa</p> <p>DOM</p>	<p>2. Czas powstania</p> <p>k. XIX w.</p>		
<p>8. Fotografia z opisem wskazującym orientację albo mapa z zaznaczonym stanowiskiem archeologicznym</p>  <p>Widok od strony płyty rynku.</p>		<p>4. Adres</p> <p>ul. Rynek 29</p> <p>budynek na dz. nr ewid.: 611/1</p> <p>Budynek położony w południowo-wschodniej pierzei rynku.</p>	
 <p>Wgląd w południowo-wschodnią pierzeję rynku. Strzałką oznaczono lokalizację budynku nr 29.</p>			<p>5. Przynależność administracyjna</p> <p>województwo świętokrzyskie</p> <p>powiat kielecki</p> <p>gmina Pierzchnica</p> <p>6. Formy ochrony</p>
		<p>7. Opracowania karty (autor, data, podpis)</p> <p>Kinga Ryba, 21.06.2016 r.</p>	

<p>GEZ</p>	<p>KARTA ADRESOWA ZABYTKU NIERUCHOMEGO</p>		<p>3. Miejscowość PIERZCHNICA</p>
<p>1. Nazwa DOM</p>	<p>2. Czas powstania k. XIX w.</p>	<p>4. Adres ul. Rynek 32 budynek na dz. nr ewid.: 614</p>	<p>Budynek położony w południowo-wschodniej pierzei rynku, przy wylocie lokalnej ul. Stawowej oraz ul. Kościelnej, w południowo-wschodnim narożniku ry u.</p>
<p>8. Fotografia z opisem wskazującym orientację albo mapa z zaznaczonym stanowiskiem archeologicznym</p>  <p>Widok od strony płyty rynku.</p>		<p>5. Przynależność administracyjna województwo świętokrzyskie powiat kielecki gmina Pierzchnica</p>	<p>6. Formy ochrony</p>
 <p>Wgląd w południowo-wschodnią pierzeję rynku. Po prawej stronie wylot lokalnej ul. Stawowej.</p> 		<p>7. Opracowania karty (autor, data, podpis) Kinga Ryba, 21.06.2016 r.</p>	





<p>GEZ</p>	<p>KARTA ADRESOWA ZABYTKU NIERUCHOMEGO</p>		<p>3. Miejscowość</p> <p>PIERZCHNICA</p>
<p>1. Nazwa</p> <p>DOM</p>	<p>2. Czas powstania</p> <p>k. XIX w.</p>		
<p>8. Fotografia z opisem wskazującym orientację albo mapa z zaznaczonym stanowiskiem archeologicznym</p> 		 <p>Elewacja boczna, widok od strony ul. 13 Stycznia. Po lewej w głębi płyta rynku, w tle budynek nr 15 (elewacja ceglana).</p>	<p>4. Adres</p> <p>ul. Rynek 41</p> <p>budynek na dz. nr ewid.: 1030</p> <p>Budynek położony w południowo-zachodniej pierzei rynku, przy wylocie ul. 13 Stycznia.</p>
<p>Widok od strony południowo-wschodniego narożnika płyty rynku. Z prawej wyłot ul. 13 Stycznia w kierunku cmentarza parafialnego i kościoła p.w. św. Małgorzaty.</p>			<p>5. Przynależność administracyjna</p> <p>województwo świętokrzyskie</p> <p>powiat kielecki</p> <p>gmina Pierzchnica</p>
 <p>Wgląd w południowo-zachodnią pierzeję rynku. Po prawej stronie budynek nr 41 oraz wyłot ul. 13 Stycznia.</p>		<p>6. Formy ochrony</p> <p>7. Opracowania karty (autor, data, podpis)</p> <p>Kinga Ryba, 21.06.2016 r.</p>	


<p>GEZ</p>	<p align="center">KARTA ADRESOWA ZABYTKU NIERUCHOMEGO</p>		<p>3. Miejscowość</p> <p align="center">SKRZELCZYCE</p>
<p>1. Nazwa</p> <p align="center">ZESPÓŁ KAPLICY P.W. ŚW. ANTONIEGO</p>	<p>2. Czas powstania</p> <p align="center">XIX – pocz. XX w.</p>	<p>8. Fotografia z opisem wskazującym orientację albo mapa z zaznaczonym stanowiskiem archeologicznym</p> <div style="display: flex; justify-content: space-around;"> <div data-bbox="443 1435 1425 2040">  <p>Widok od strony południowej.</p> </div> <div data-bbox="443 703 922 1391">  <p>Widok od strony południowo-wschodniej.</p> </div> <div data-bbox="991 703 1453 1211">  </div> </div>	<p>4. Adres</p> <p>dz. nr ewid.: 86</p> <p>Zespół zlokalizowany jest w centrum wsi, przy rozwidleniu dróg z Pierzchnicy do Radomic i Lisowa oraz lokalnej drogi do wsi Komórki i przysiółków: Zastawie i Podchojnie.</p>
<p>5. Przynależność administracyjna</p> <p>województwo świętokrzyskie</p> <p>powiat kielecki</p> <p>gmina Pierzchnica</p>		<p>6. Formy ochrony</p>	
<p>7. Opracowania karty (autor, data, podpis)</p> <p align="right">Kinga Ryba, 15.06.2016 r.</p>			



<p>GEZ</p>	<p>KARTA ADRESOWA ZABYTKU NIERUCHOMEGO</p>		<p>3. Miejscowość</p> <p>SKRZELCZYCE</p>
<p>1. Nazwa</p> <p>KAPLICA w zespole kaplicy p.w. św. Antoniego</p>	<p>2. Czas powstania</p> <p>XIX w. (przebudowana w 1915 r.)</p>	<p>8. Fotografia z opisem wskazującym orientację albo mapą z zaznaczonym stanowiskiem archeologicznym</p>  <p>Widok od strony południowej.</p>	 <p>Widok od strony północno-wschodniej.</p> 
<p>4. Adres</p> <p>dz. nr ewid.: 86</p> <p>Kaplica zlokalizowany jest w centrum wsi, przy rozwidleniu dróg z Pierzchnicy do Radomic i Lisowa oraz lokalnej drogi do wsi Komórki i przysiółków: Zastawie i Podchojnie.</p>			<p>5. Przynależność administracyjna</p> <p>województwo świętokrzyskie</p> <p>powiat kielecki</p> <p>gmina Pierzchnica</p>
<p>6. Formy ochrony</p>			<p>7. Opracowania karty (autor, data, podpis)</p> <p>Kinga Ryba, 15.06.2016 r.</p>

<p>GEZ</p>	<p align="center">KARTA ADRESOWA ZABYTKU NIERUCHOMEGO</p>		<p>3. Miejscowość</p> <p align="center">SKRZELCZYCE</p>
<p>1. Nazwa</p> <p>OGRODZENIE w zespole kaplicy p.w. św. Antoniego</p>	<p>2. Czas powstania</p> <p align="center">1915 r</p>	 <p>8. Fotografia z opisem wskazującym orientację albo mapą z zaznaczonym stanowiskiem archeologicznym</p> <p>Widok na część północną i wschodnią (z bramą) ogrodzenia.</p>  <p>Część wschodnia ogrodzenia wraz z narożnikiem południowym.</p>	<p>4. Adres</p> <p>dz. nr ewid.: 86</p> <p>Obiekt zlokalizowany jest w centrum wsi, przy rozwidleniu dróg z Pierzchnicy do Radomic i Lisowa oraz lokalnej drogi do wsi Komórki oraz przysiółków: Zastawie i Podchojnie.</p>
			<p>5. Przynależność administracyjna</p> <p>województwo świętokrzyskie</p> <p>powiat kielecki</p> <p>gmina Pierzchnica</p>
			<p>7. Opracowania karty (autor, data, podpis)</p> <p align="right">Kinga Ryba, 15.06.2016 r.</p>

<p>GEZ</p>	<p align="center">KARTA ADRESOWA ZABYTKU NIERUCHOMEGO</p>		<p>3. Miejscowość</p> <p align="center">SKRZELCZYCE</p>
<p>1. Nazwa</p> <p align="center">POZOSTAŁOŚCI PARKU DWORSKIEGO</p>	<p>2. Czas powstania</p> <p align="center">XIX w.</p>	<p>4. Adres</p> <p>części dz. nr ewid.: 464, 2/5 w granicach oznaczonych na mapie</p>	
<p>8. Fotografia z opisem wskazującym orientację albo mapa z zaznaczonym stanowiskiem archeologicznym</p> 		<p>Aleja parkowa. Drzewostan parku przy stawie mniejszym, na północ od kaplicy św. Antoniego.</p> 	<p>5. Przynależność administracyjna</p> <p>województwo świętokrzyskie</p> <p>powiat kielecki</p> <p>gmina Pierzchnica</p>
		<p>Fragment mapy: "Новая Топографическая Карта Западной России, К Лежской Губернии", arkusz: XXIX 8 Пиньчов - 1:84 000 - 1914 г.</p> 	<p>6. Formy ochrony</p>
<p>Aleja parkowa wzdłuż stawu mniejszego, równoległa do drogi na Komórki.</p>		<p>7. Opracowania karty (autor, data, podpis)</p> <p align="right">Kinga Ryba, 15.06.2016 g.</p>	

<p>GEZ</p>	<p>KARTA ADRESOWA ZABYTKU NIERUCHOMEGO</p>		<p>3. Miejscowość obszar gminy PIERZCHNICA</p> <p>w obrębie sołectw: STROJNÓW KRAUZÓW WIERZBIE DRUGNIA</p>
<p>1. Nazwa LINIA KOLEJOWA (pozostałości) JĘDRZEJOWSKIEJ KOLEI DOJAZDOWEJ</p>	<p>2. Czas powstania po 1915 r., przypuszczalnie pomiędzy 1917 a 1918 r.</p>	<p>8. Fotografia z opisem wskazującym orientację albo mapa z zaznaczonym stanowiskiem archeologicznym</p>  <p>Fragment torowiska JKD na gruntach wsi Strojnow.</p>	<p>4. Adres dz. nr ewid.: (w kolejności przebiegu) Strojnow: 248, Krauzow: 207, Wierzbie: 94, Drugnia: 562</p> <p>Część linii JKD biegnącej w granicy gminy na gruntach wsi: Strojnow, Krauzow, Wierzbie i Drugnia, jako fragment n eczynnego obecn e odcinka D od wężła Umanowice w kierunku na Rakow i alej do wężła Bogoria.</p>
<p>5. Przynależność administracyjna</p> <p>województwo świętokrzyskie</p> <p>powiat kielecki</p> <p>gmina Pierzchnica</p>	 <p>Fragment torowiska JKD pod Drugnią.</p>	 <p>Fragment torowiska JKD na przecięciu z drogą powiatową nr 0022T w Wierzbiu.</p>	<p>6. Formy ochrony</p>
<p>7. Opracowania karty (autor, data, podpis)</p> <p style="text-align: right;">Kinga Ryba, 15.06.2016 r.</p>	 <p>Przebieg trasy JKD na terenie gminy Pierzchnica wraz z podziałem (orientacyjnie) na odcinki w obrębie sołectw.</p>	<p>6. Formy ochrony</p>	

<p>GEZ</p>	<p align="center">KARTA ADRESOWA ZABYTKU NIERUCHOMEGO</p>		<p>3. Miejscowość</p> <p align="center">PIERZCHNIANKA</p>
<p>1. Nazwa</p> <p align="center">POZOSTAŁOŚCI PARKU DWORSKIEGO</p>	<p>2. Czas powstania</p> <p align="center">2 poł. XIX w.</p>	<p>4. Adres</p> <p>Pierzchnianka 66 (Gminna Mleczarnia w Pierzchnicy sp. z o.o.) na części dz. nr ewid.: 50/5, 50/6, 50/13 a także przypuszczalnie na części dz. 50/14</p> <p>Pierwotnie założenie zlokalizowane było w rowidieniu dróg - drogi na Kielce (obecnej drogi powiatowej r 0355T) z drogą gminną na Pierzchniankę</p>	
<p>8. Fotografia z opisem wskazującym orientację albo mapa z zaznaczonym stanowiskiem archeologicznym</p> <p>Obiekt stracił swoje walory zabytkowe. Brak czytelnego rozplanowania kompozycyjnego parku. Zachowało się zaledwie kilka drzew, które można uznać za pozostałość zieleni parkowej. Obecnie teren dawnego założenia dworsko-parkowego jest całkowicie przekształcony. Grunty zostały podzielone na mniejsze działki, w tym działki budowlane. Nowy podział katastralny gruntu nie oddaje pierwotnego rozplanowania założenia z 2 poł. XIX w. o cechach stylu naturalistycznego. Ponadto wraz z wprowadzeniem nowej zabudowy oraz nowym sposobem zagospodarowania gruntów, dokonano znacznej wycinki drzew i wprowadzono szereg nowych nasadzeń bez nawiązania do pierwotnych gatunków parkowych (nasadzenia o charakterze zieleni przy współczesnej zabudowie mieszkalnej jednorodzinnej). Obecny stan zachowania wyraźnie odbiega od stanu z lat 70-tych, kiedy to sporządzony został "Katalog zabytkowych parków i komp. zycji krajobrazowych województwa kieleckiego" doku entujący w Pierzchniance relikty założenia z parkiem, dworem, sadem, częścią gospodarczą oraz ogrodzeniem. Dlatego postuluje się wylaczenie z GEZ tego obiektu, po uzgodnieniu z Świętokrzyskim Wojewódzkim Konserwatorem Zabytków w Kielcach.</p>		<p>5. Przynależność administracyjna</p> <p>województwo świętokrzyskie</p> <p>powiat kielecki</p> <p>gmina Pierzchnica</p>	
<p>Mapa pogląдова z lokalizacją pozostałości zieleni (pojedyncze drzewa), która można uznać za relikty pierwotnego założenia parkowego.</p> 		<p>6. Formy ochrony</p>	
		<p>7. Opracowania karty (autor, data, podpis)</p> <p align="right">Kinga Ryba, 11.07.2016 r.</p>	

<p>GEZ</p>	<p align="center">KARTA ADRESOWA ZABYTKU NIERUCHOMEGO</p>		<p>3. Miejscowość</p> <p align="center">PIERZCHNICA</p> <p align="center">OBIEKT WYŁĄCZONY Z GMINNEJ EWIDENCJI ZABYTKÓW</p>
<p>1. Nazwa</p> <p>DOM</p>	<p>OBIEKT ROZEBRANY DO WYŁĄCZENIA Z GEZ</p>	<p>2. Czas powstania</p> <p align="center">k. XIX w.</p>	<p>4. Adres</p> <p>ul. Rynek 6</p> <p>pierwotnie budynek na dz. nr ewid.: 515</p> <p>Budynek położony był w północno-zachodniej pierzei rynku. Obecnie rozebrany. Zachowana jedynie jego zewnętrzna ściana (od strony płyty rynku) w połowie wysokości, jako rodzaj ogrodzenia posesji.</p>
<p>8. Fotografia z opisem wskazującym orientację albo mapą z zaznaczonym stanowiskiem archeologicznym</p>  <p>Pozostałość budynku Rynek 6. Fragment ściany wschodniej tego budynku (od strony rynku) wykorzystany jest jako mur ogrodzeniowy działki.</p> <p>Wyłączenie tego obiektu z GEZ zaakceptowane ze stanowiska konserwatorskiego opinią znak: RDN.3135.1.9.2013-2016 z dnia 29.07.2016 r.</p>		 <p>5. Przynależność administracyjna</p> <p>województwo świętokrzyskie</p> <p>powiat kielecki</p> <p>gmina Pierzchnica</p> <p>6. Formy ochrony</p> <p>7. Opracowania karty (autor, data, podpis)</p> <p align="right">Kinga Ryba, 15.06.2016 r.</p>	

<p>GEZ</p>	<p>KARTA ADRESOWA ZABYTKU NIERUCHOMEGO</p>		<p>3. Miejscowość</p> <p>PIERZCHNIANKA</p> <p>OBIEKT WYLACZONY Z GMINNEJ EWIDENCJI ZABYTKÓW</p>
<p>1. Nazwa</p> <p>POZOSTAŁOŚCI PARKU DWORSKIEGO</p>	<p>2. Czas powstania</p> <p>2 poł. XIX w.</p>	<p>8. Fotografia z opisem wskazującym orientację albo mapa z zaznaczonym stanowiskiem archeologicznym</p>	<p>4. Adres</p> <p>Pierzchnianka 64A (pryw.) na części działki nr ewid.: 50/34 oraz Pierzchnianka 66 (Gmina Mieczarnia w Pierzchnicy sp. z o.o.) na części dz. nr ewid.: 50/5, 50/6 a także przypuszczalnie na części dz. nr ewid. 50/14</p> <p>Pierwotnie założenie złok lizowane było w rozwidleniu dróg na jełce (obecnej drogi powiatowej nr 0355T) i drogi na Ujny (o ecknie droga gminna).</p>
 <p>Widok od zachodu na działkę nr ewid. 50/6 (dr.) od strony drogi powiatowej na Kielce nr 0355T.</p>	 <p>Widok od zachodu na działkę nr ewid. 50/34 od strony drogi powiatowej na Kielce nr 0355T.</p>	 <p>Widok od strony północnego-zachodu na działkę nr ewid. 50/5.</p>	<p>5. Przynależność administracyjna</p> <p>województwo świętokrzyskie</p> <p>powiat kielecki</p> <p>gmina Pierzchnica</p>
<p>6. Formy ochrony</p>	 <p>Mapa poglądowa z lokalizacją pozostałości zieleni (pojedyncze drzewa), która można uznać za relikw pierwotnego założenia parkowego.</p>	<p>7. Opracowania karty (autor, data, podpis)</p> <p>Kinga Ryba, 11.07.2016 r.</p>	



Załącznik tekstowy nr 4b

ZBIÓR KART ADRESOWYCH
GMINNEJ EWIDENCJI ZABYTKÓW
GMINY PIERZCHNICA

ZABYTKI ARCHEOLOGICZNE

KARTY OPRACOWAŁA:
PRACOWNIA ARCHEOLOGICZNA
„KR-ARCHEO” KINGA RYBA

Wykaz stanowisk archeologicznych Gminnej Ewidencji Zabytków gminy Pierzchnica					
<i>Lp.</i>	<i>Miejscowość</i>	<i>AZP</i>	<i>nr stan. msc.</i>	<i>w nr stan. na obszarze</i>	<i>nr dz. ewid.</i>
1.	CZARNA	89-65	1	1	164/2
2.	CZARNA	89-65	2	2	152
3.	DRUGNIA	90-65	3	10	431/1, 431/2, 431/3, 432, 433, 445
4.	DRUGNIA	90-65	4	11	432
5.	DRUGNIA	90-65	5	8	248
6.	DRUGNIA RZĄDOWA	89-65	1	11	42/6
7.	DRUGNIA-ZALESIE	90-65	6	9	426, 427
8.	GUMIENICE	90-64	3	5	3152/1
9.	GUMIENICE	90-64	4	6	2840, 2841/1
10.	GUMIENICE	90-64	5	7	599/2
11.	GUMIENICE	89-64	6	27	207
12.	GUMIENICE	89-64	7	28	201/1, 201/2
13.	GUMIENICE	89-64	8	29	280, 282/1, 283/1, 283/2, 287/1, 288
14.	GUMIENICE	89-64	9	30	1158
15.	GUMIENICE	89-64	10	31	461, 462
16.	GUMIENICE	89-64	11	32	418, 419, 420, 421, 422, 423/1, 423/3, 423/4, 424, 425/1, 425/2, 426, 427, 428/1, 428/2, 430
17.	GUMIENICE	89-64	12	33	491 - 498, 499/1, 500/1, 501-506, 507/1, 507/2, 508, 510/1, 511, 526, 528/1, 529 - 536, 537/1, 538/1, 1053, 539-542, 542/1, 543, 544, 545/1, 940, 1049 - 1052
18.	GUMIENICE	89-64	13	34	213
19.	GUMIENICE	89-64	14	35	240/1
20.	GUMIENICE	89-64	15	36	235, 236
21.	GUMIENICE	89-64	16	37	9
22.	GUMIENICE	89-64	17	38	127

23.	GUMIENICE	89-64	18	39	54, 55
24.	GUMIENICE	89-64	19	40	33/2
25.	GUMIENICE	89-64	20	41	558/1, 559
26.	GUMIENICE	89-64	21	42	548/1
27.	GUMIENICE	89-64	22	43	22
28.	GUMIENICE STRASZNIÓW	90-64	2	4	2804/3
29.	GÓRKI	89-63	1	24	50/1, 50/2
30.	GÓRKI	89-63	2	25	50/3
31.	GÓRKI	89-63	3	26	51/3
32.	GÓRKI	89-63	4	27	54/1
33.	GÓRKI	89-63	5	28	53/1
34.	GÓRKI	89-63	6	29	31
35.	GÓRKI	89-63	7	30	25, 26
36.	GÓRKI	89-63	8	31	120, 121/3
37.	GÓRKI	89-63	9	32	118/1
38.	GÓRKI	89-63	10	33	120
39.	GÓRKI	89-63	11	34	23
40.	GÓRKI	89-63	12	35	22
41.	GÓRKI	89-63	13	36	22, 23
42.	GÓRKI	89-63	14	37	15/2
43.	GÓRKI	89-63	15	38	10
44.	KALINA GÓRECKA	89-64	1	44	132/1
45.	KALINA GÓRECKA	89-64	2	45	17/2
46.	KALINA GÓRECKA	89-64	3	46	67/2, 68
47.	KALINA GÓRECKA	89-64	4	47	39/3, 41/3
48.	KALINA GÓRECKA	89-64	5	48	66/4
49.	KALINA GÓRECKA	89-64	6	49	42, 43/2
50.	KALINA GÓRECKA	89-64	7	50	54/1, 53/3
51.	KALINA GÓRECKA	89-64	8	51	75/1, 75/2

52.	KALINA GÓRECKA	89-64	9	52	60/1, 60/4
53.	MALESZOWA	89-63	2	3	17/4
54.	MALESZOWA	89-64	3	53	956/3
55.	MALESZOWA	89-64	4	54	951
56.	MALESZOWA	89-64	5	55	958/1, 956/3
57.	MALESZOWA	89-64	6	56	260/2, 262/1, 419
58.	MALESZOWA	89-64	7	57	431/2, 432
59.	MALESZOWA	89-64	8	58	446/3
60.	MALESZOWA	89-64	9	59	446/2
61.	MALESZOWA	89-64	10	60	438
62.	MALESZOWA	89-64	11	61	1155
63.	MALESZOWA	89-64	12	62	451/2
64.	MALESZOWA	89-64	13	63	329/4, 329/5
65.	MALESZOWA	89-64	14	64	395/1
66.	OSINY	89-64	1	65	755/4
67.	OSINY	89-64	2	66	522, 523, 524, 599, 600, 605, 1707/2, 1707/3
68.	OSINY	89-64	3	67	619, 620
69.	OSINY	89-64	4	68	614/1
70.	OSINY	89-64	5	69	610
71.	OSINY	89-64	6	70	348, 632/1, 349/1
72.	OSINY	89-64	7	71	501, 502, 503
73.	OSINY	89-64	8	72	506
74.	OSINY	89-64	9	73	482, 755/3
75.	OSINY	89-64	10	74	451/1, 447/1
76.	OSINY	89-64	11	75	398/1, 402/1
77.	OSINY	89-64	12	76	401/3, 407/1
78.	OSINY	89-64	13	77	735/1, 736/1
79.	OSINY	89-64	14	78	301, 303
80.	OSINY	89-64	15	79	266, 729

81.	OSINY	89-64	16	80	738, 748/3
82.	OSINY	89-64	17	81	322, 327, 332
83.	OSINY	89-64	18	82	336, 341
84.	OSINY	89-64	19	83	430/2
85.	OSINY	89-64	20	84	426
86.	OSINY	89-64	21	85	463
87.	OSINY	89-64	22	86	479, 685/1
88.	OSINY	89-64	23	87	467
89.	OSINY	89-64	24	88	591, 593
90.	PIERZCHNIANKA	89-64	1	89	464, 465/1, 467, 468, 469, 470
91.	PIERZCHNIANKA	89-64	2	90	363/4, 365
92.	PIERZCHNIANKA	89-64	3	91	97/1
93.	PIERZCHNIANKA	89-64	4	92	81/1
94.	PIERZCHNIANKA	89-64	5	93	80, 81/1
95.	PIERZCHNIANKA	89-64	6	94	85/7
96.	PIERZCHNIANKA	89-64	7	95	57
97.	PIERZCHNICA	89-64	1	1	394, 611/1
98.	PIERZCHNICA	89-64	2	2	1454/3
99.	PIERZCHNICA	89-64	3	3	1323/1
100.	PIERZCHNICA	89-64	4	4	1458
101.	PIERZCHNICA	89-64	5	5	1545
102.	PIERZCHNICA	89-64	6	6	1531/2, 1553
103.	PIERZCHNICA	89-64	7	7	1512
104.	PIERZCHNICA	89-64	8	8	1472
105.	PIERZCHNICA	89-64	9	9	1552, 1557
106.	PIERZCHNICA	89-64	10	10	962/1, 964, 966, 968-972, 976/2, 976/3, 977/3, 981/3, 984/1 985/4, 989, 990/3, 990/1, 991-993, 996, 999-1002, 1006-1008, 1009/2, 1014-1016, 1018, 1021/1, 1024, 1025, 1027/1, 1029, 1047, 1050, 1051/1, 1054/1, 1055, -1057, 1058/1, 1060, 1062/1, 1597
107.	PIERZCHNICA	89-64	11	11	976/3, 994

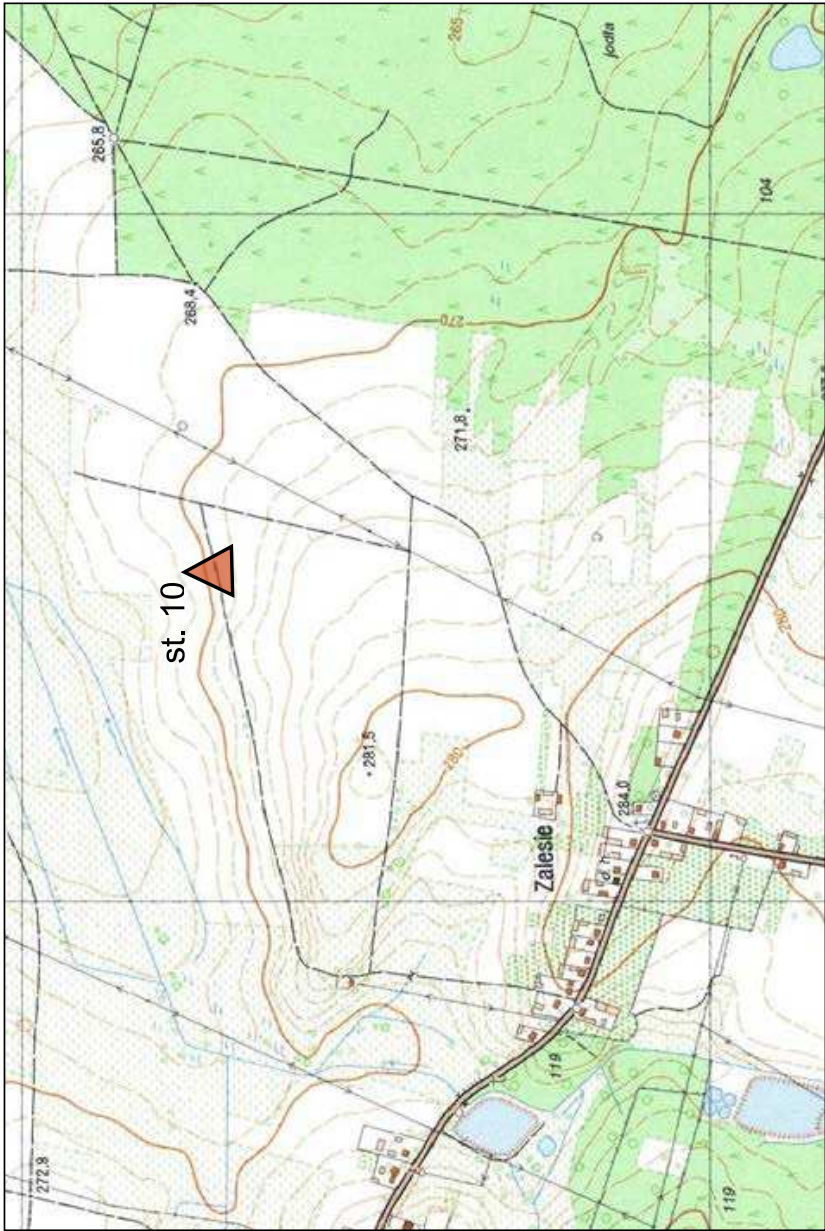
108.	PIERZCHNICA	89-64	12	12	1054/1, 1055
109.	PIERZCHNICA	89-64	13	13	1190, 1191
110.	PIERZCHNICA	89-64	14	14	1171/6
111.	PIERZCHNICA	89-64	15	15	1706/3
112.	PIERZCHNICA	89-64	16	16	895/1
113.	PIERZCHNICA	89-64	17	17	757, 759/1
114.	PIERZCHNICA	89-64	18	18	880/1
115.	PIERZCHNICA	89-64	19	19	823, 824
116.	PIERZCHNICA	89-64	20	20	3602/4
117.	PIERZCHNICA	89-64	21	21	3008, 3601/1
118.	PIERZCHNICA	89-64	22	22	2121/2
119.	PIERZCHNICA	89-64	23	23	712/1
120.	PIERZCHNICA	89-64	24	24	15, 1700/3
121.	PIERZCHNICA	89-64	25	25	635, 636, 637/1, 647, 648/1, 651/1, 652, 654, 655, 656, 662/6, 662/9, 662/11, 662/13, 663/3
122.	PIERZCHNICA	89-64	26	26	1700/3
123.	PODLESIE	90-64	3	10	204/1, 204/2
124.	PODLESIE	90-64	4	11	194/1
125.	PODLESIE	90-64	5	12	396, 434/1
126.	PODSTOŁA	89-65	1	13	201
127.	PODSTOŁA	89-65	2	14	202, 275
128.	PODSTOŁA	89-65	3	15	219
129.	SKRZELCZYCE	89-63	1	39	160/5
130.	SKRZELCZYCE	89-63	2	40	159/1, 162
131.	SKRZELCZYCE	89-64	3	96	232/2
132.	SKRZELCZYCE	89-64	4	97	208/4
133.	SKRZELCZYCE	89-64	5	98	229/6
134.	SKRZELCZYCE	89-64	6	99	15/2
135.	SKRZELCZYCE	89-64	7	100	19
136.	SKRZELCZYCE	89-64	8	101	250/2

137.	STROJNÓW	90-64	2	14	175
138.	STROJNÓW	90-64	3	15	364, 366
139.	UJNY	89-64	1	102	234, 235, 236
140.	UJNY	89-64	2	103	249, 250, 251
141.	WIERZBIE	90-65	2	1	64, 65, 66
142.	WIERZBIE	90-65	3	2	141, 142, 143/2, 144
143.	WIERZBIE	90-65	4	3	252
144.	WIERZBIE	90-65	5	4	260 - 264, 265/2, 266, 267, 309/1, 309/2, 309/11
145.	WIERZBIE	90-65	6	5	90, 91, 92

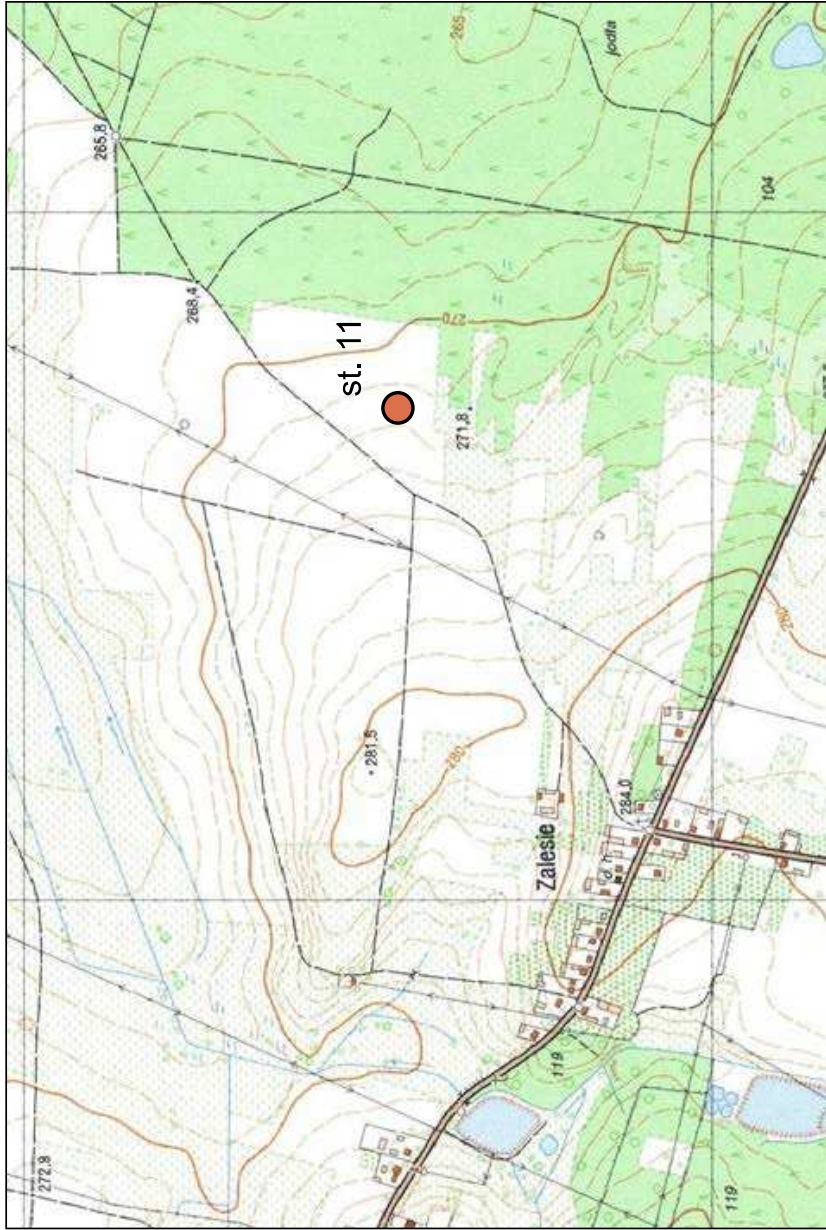
<p>GEZ</p>	<p>KARTA ADRESOWA ZABYTKU NIERUCHOMEGO</p>		<p>3. Miejscowość</p> <p>CZARNA</p>
<p>1. Nazwa</p> <p>STANOWISKO ARCHEOLOGICZNE</p>	<p>2. Czas powstania</p> <p>Okres nowożytny - huta szkła</p>	<p>4. Adres</p> <p>Obszar AZP: 89-65 Nr stan. na obszarze: 1 Nr stan. w miejscowości: 1 Dz. nr ewid. 164/2</p> <p>5. Przynależność administracyjna</p> <p>województwo świętokrzyskie powiat kielecki gmina Pierzchnica</p> <p>6. Formy ochrony</p> <p>7. Opracowania karty (autor, data, podpis)</p> <p>Kinga Ryba, 15.06.2016</p>	
<p>8. Fotografia z opisem wskazującym orientację albo mapa z zaznaczonym stanowiskiem archeologicznym</p> <div data-bbox="507 766 1337 1993" data-label="Image"> </div>			
<p>Lokalizacja stanowiska na tle mapy topograficznej w skali 1: 10 000</p>			

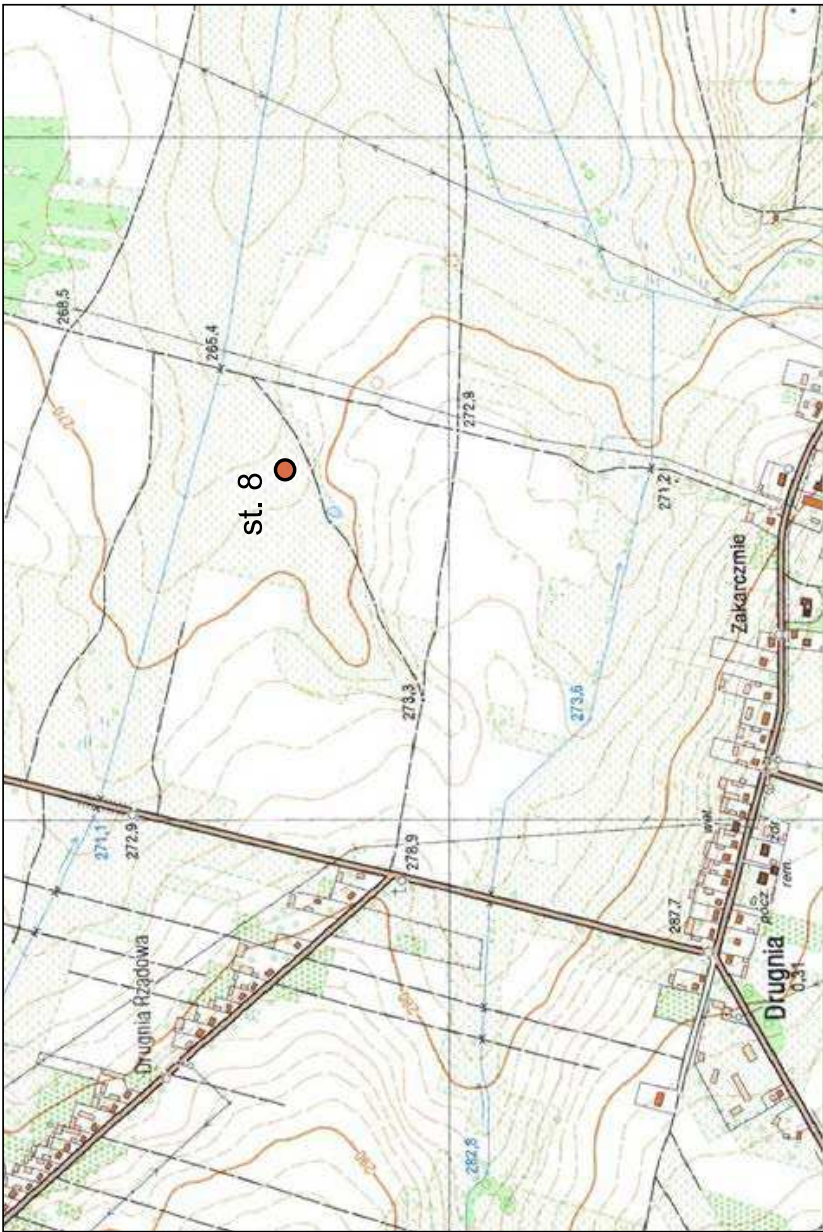
GEZ	KARTA ADRESOWA ZABYTKU NIERUCHOMEGO		3. Miejscowość CZARNA
1. Nazwa STANOWISKO ARCHEOLOGICZNE	2. Czas powstania Okres nowożytny - huta szkła	4. Adres Obszar AZP: 89-65 Nr stan. na obszarze: 2 Nr stan. w miejscowości: 2 Dz. nr ewid. 152	
8. Fotografia z opisem wskazującym orientację albo mapa z zaznaczonym stanowiskiem archeologicznym			5. Przynależność administracyjna województwo świętokrzyskie powiat kielecki gmina Pierzchnica
8. Fotografia z opisem wskazującym orientację albo mapa z zaznaczonym stanowiskiem archeologicznym			6. Formy ochrony
Lokalizacja stanowiska na tle mapy topograficznej w skali 1: 10 000			7. Opracowania karty (autor, data, podpis) Kinga Ryba, 15.06.2016



<p>GEZ</p>	<p>KARTA ADRESOWA ZABYTKU NIERUCHOMEGO</p>		<p>3. Miejscowość</p> <p>DRUGNIA</p>
<p>1. Nazwa</p> <p>STANOWISKO ARCHEOLOGICZNE</p>	<p>2. Czas powstania</p> <p>Mezolit (?) neolit Prahistoria</p>	<p>8. Fotografia z opisem wskazującym orientację albo mapa z zaznaczonym stanowiskiem archeologicznym</p> 	
<p>4. Adres</p> <p>Obszar AZP: 90-65 Nr stan. na obszarze: 10 Nr stan. w miejscowości: 3 Dz. nr ewid. 431/1, 431/2, 431/3, 432, 433, 445</p>		<p>5. Przynależność administracyjna</p> <p>województwo świętokrzyskie powiat kielecki gmina Pierzchnica</p>	
<p>6. Formy ochrony</p>		<p>7. Opracowania karty (autor, data, podpis)</p> <p>Kinga Ryba, 15.06.2016</p>	

Lokalizacja stanowiska na tle mapy topograficznej w skali 1: 10 000

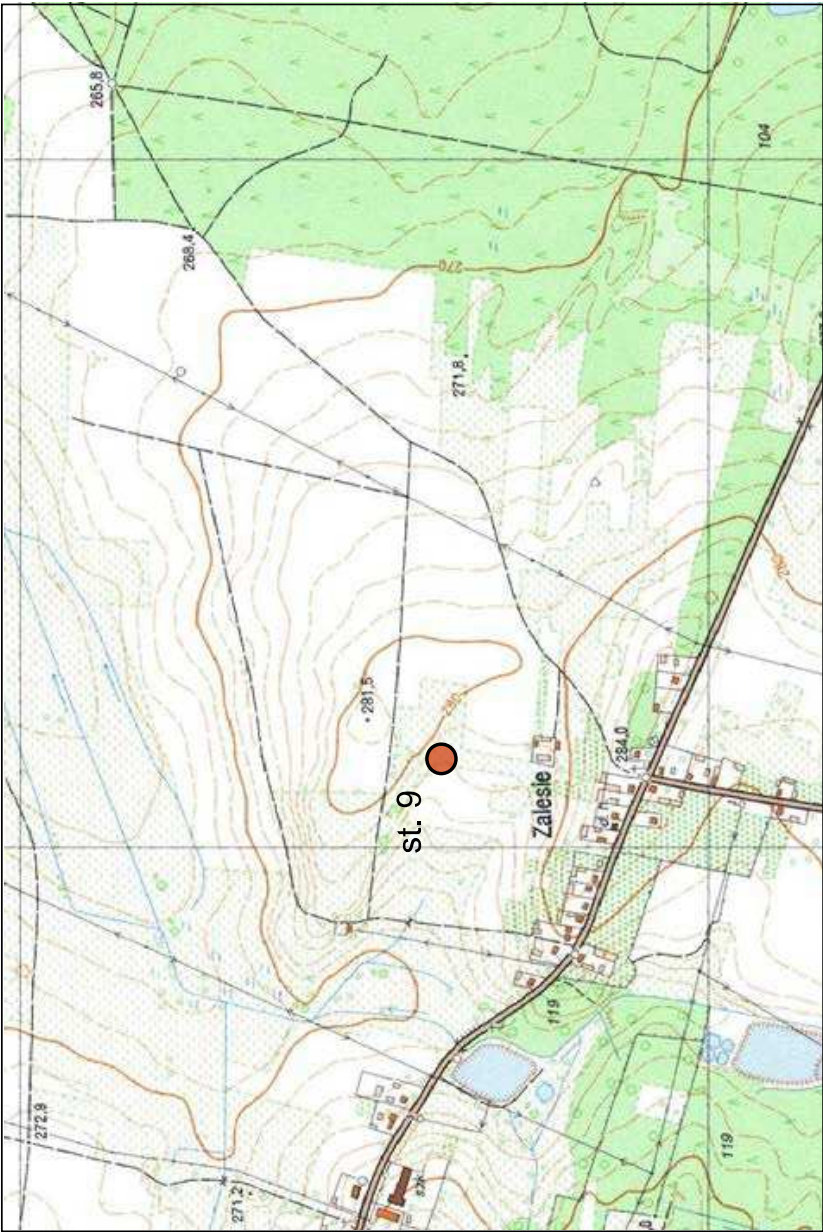
<p>GEZ</p>	<p>KARTA ADRESOWA ZABYTKU NIERUCHOMEGO</p>		<p>3. Miejscowość</p> <p>DRUGNIA</p>
<p>1. Nazwa</p> <p>STANOWISKO ARCHEOLOGICZNE</p>	<p>2. Czas powstania</p> <p>Epoka kamienia - ślad osadnictwa</p>	<p>4. Adres</p> <p>Obszar AZP: 90-65 Nr stan. na obszarze: 11 Nr stan. w miejscowości: 4 Dz. nr ewid. 432</p>	
<p>8. Fotografia z opisem wskazującym orientację albo mapa z zaznaczonym stanowiskiem archeologicznym</p>			<p>5. Przynależność administracyjna</p> <p>województwo świętokrzyskie</p> <p>powiat kielecki</p> <p>gmina Pierzchnica</p>
			<p>6. Formy ochrony</p>
<p>Lokalizacja stanowiska na tle mapy topograficznej w skali 1 : 10 000</p>			<p>7. Opracowania karty (autor, data, podpis)</p> <p>Kinga Ryba, 15.06.2016</p>

<p>GEZ</p>	<p>KARTA ADRESOWA ZABYTKU NIERUCHOMEGO</p>		<p>3. Miejscowość</p> <p>DRUGNIA</p>
<p>1. Nazwa</p> <p>STANOWISKO ARCHEOLOGICZNE</p>	<p>2. Czas powstania</p> <p>Prahistoria - ślad osadnictwa</p>	<p>8. Fotografia z opisem wskazującym orientację albo mapa z zaznaczonym stanowiskiem archeologicznym</p> 	
<p>4. Adres</p> <p>Obszar AZP: 90-65 Nr stan. na obszarze: 8 Nr stan. w miejscowości: 5 Dz. nr ewid. 248</p>			
<p>5. Przynależność administracyjna</p> <p>województwo świętokrzyskie powiat kielecki gmina Pierzchnica</p>			
<p>6. Formy ochrony</p>			
<p>7. Opracowania karty (autor, data, podpis)</p> <p>Kinga Ryba, 15.06.2016</p>			

Lokalizacja stanowiska na tle mapy topograficznej w skali 1 : 10 000

<p>GEZ</p>	<p>KARTA ADRESOWA ZABYTKU NIERUCHOMEGO</p>		<p>3. Miejscowość</p> <p>DRUGNIA RZĄDOWA</p>
<p>1. Nazwa</p> <p>STANOWISKO ARCHEOLOGICZNE</p>	<p>2. Czas powstania</p> <p>Późne średniowiecze - ślad osadnictwa Okres nowożytny - osada</p>	<p>8. Fotografia z opisem wskazującym orientację albo mapa z zaznaczonym stanowiskiem archeologicznym</p> 	
<p>4. Adres</p> <p>Obszar AZP: 89-65 Nr stan. na obszarze: 11 Nr stan. w miejscowości: 1 Dz. nr ewid. 42/6</p>			<p>5. Przynależność administracyjna</p> <p>województwo świętokrzyskie powiat kielecki gmina Pierzchnica</p>
<p>6. Formy ochrony</p>			<p>7. Opracowania karty (autor, data, podpis)</p> <p>Kinga Ryba, 15.06.2016</p>

Lokalizacja stanowiska na tle mapy topograficznej w skali 1 : 10 000

<p>GEZ</p>	<p>KARTA ADRESOWA ZABYTKU NIERUCHOMEGO</p>		<p>3. Miejscowość</p> <p>DRUGNIA-ZALESIE</p>
<p>1. Nazwa</p> <p>STANOWISKO ARCHEOLOGICZNE</p>	<p>2. Czas powstania</p> <p>Mezolit (?) - ślad osadnictwa Prahistoria - ślad osadnictwa Późne średniowiecze / nowożytność - ślad produkcji kowalskiej Okres nowożytny - osada</p>	<p>8. Fotografia z opisem wskazującym orientację albo mapa z zaznaczonym stanowiskiem archeologicznym</p> 	
<p>4. Adres</p> <p>Obszar AZP: 90-65 Nr stan. na obszarze: 9 Nr stan. w miejscowości: 6 Dz. nr ewid. 426, 427</p>		<p>5. Przynależność administracyjna</p> <p>województwo świętokrzyskie powiat kielecki gmina Pierzchnica</p>	
<p>6. Formy ochrony</p>		<p>7. Opracowania karty (autor, data, podpis)</p> <p>Kinga Ryba, 15.06.2016</p>	

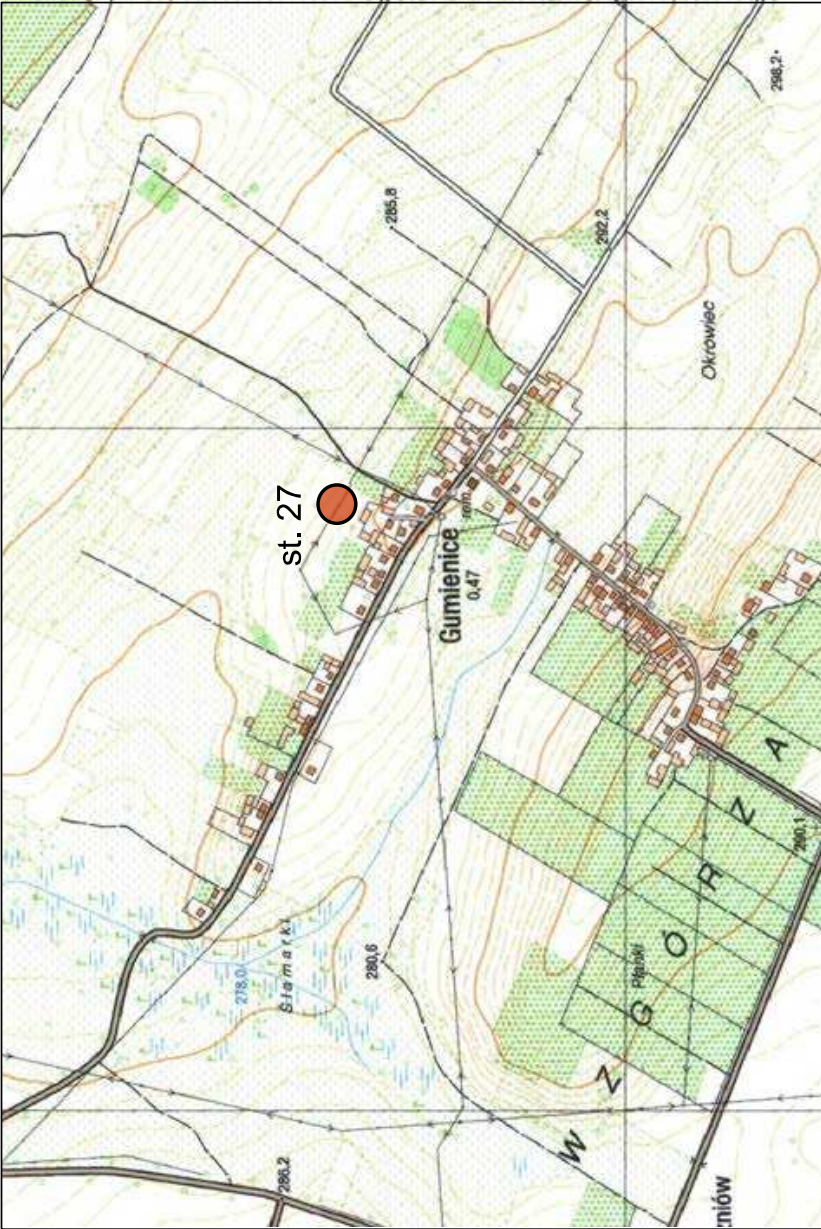
Lokalizacja stanowiska na tle mapy topograficznej w skali 1 : 10 000

<p>GEZ</p>	<p>KARTA ADRESOWA ZABYTKU NIERUCHOMEGO</p>		<p>3. Miejscowość</p> <p>GUMIENICE</p>
<p>1. Nazwa</p> <p>STANOWISKO ARCHEOLOGICZNE</p>	<p>2. Czas powstania</p> <p>Mezolit (?) - osada</p>	<p>4. Adres</p> <p>Obszar AZP: 90-64 Nr stan. na obszarze: 5 Nr stan. w miejscowości: 3 Dz. nr ewid. 3152/1</p> <p>5. Przynależność administracyjna</p> <p>województwo świętokrzyskie powiat kielecki gmina Pierzchnica</p> <p>6. Formy ochrony</p> <p>7. Opracowania karty (autor, data, podpis)</p> <p>Kinga Ryba, 15.06.2016</p>	
<p>8. Fotografia z opisem wskazującym orientację albo mapa z zaznaczonym stanowiskiem archeologicznym</p> <div data-bbox="507 763 1337 1991" data-label="Image"> </div> <p>Lokalizacja stanowiska na tle mapy topograficznej w skali 1 : 10 000</p>			

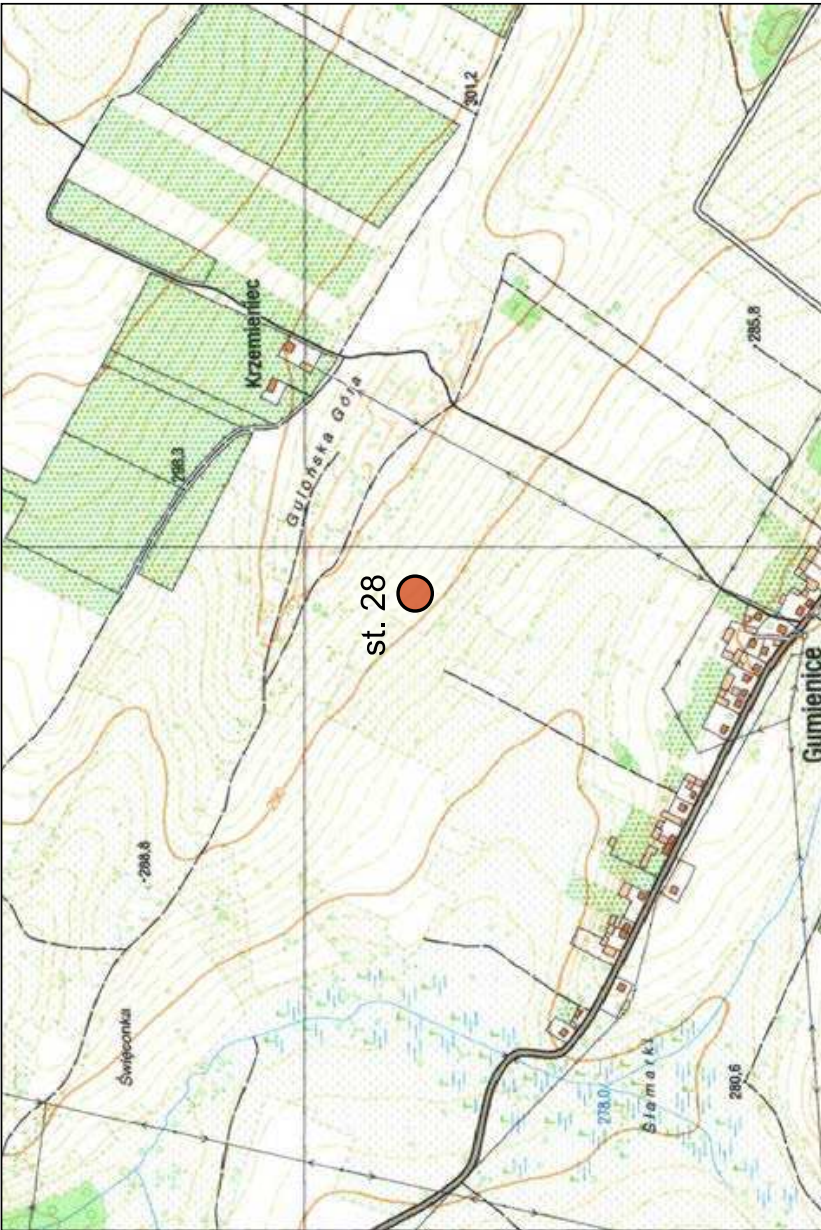
<p>GEZ</p>	<p>KARTA ADRESOWA ZABYTKU NIERUCHOMEGO</p>		<p>3. Miejscowość</p> <p>GUMIENICE</p>
<p>1. Nazwa</p> <p>STANOWISKO ARCHEOLOGICZNE</p>	<p>2. Czas powstania</p> <p>Epoka kamienia - osada Prahistoria - ślad osadnictwa</p>	<p>4. Adres</p> <p>Obszar AZP: 90-64 Nr stan. na obszarze: 6 Nr stan. w miejscowości: 4 Dz. nr ewid. 2840, 2841/1</p> <p>5. Przynależność administracyjna</p> <p>województwo świętokrzyskie powiat kielecki gmina Pierzchnica</p> <p>6. Formy ochrony</p> <p>7. Opracowania karty (autor, data, podpis)</p> <p>Kinga Ryba, 15.06.2016</p>	
<p>8. Fotografia z opisem wskazującym orientację albo mapa z zaznaczonym stanowiskiem archeologicznym</p> <div data-bbox="512 766 1342 1991" data-label="Image"> </div> <p>Lokalizacja stanowiska na tle mapy topograficznej w skali 1 : 10 000</p>			

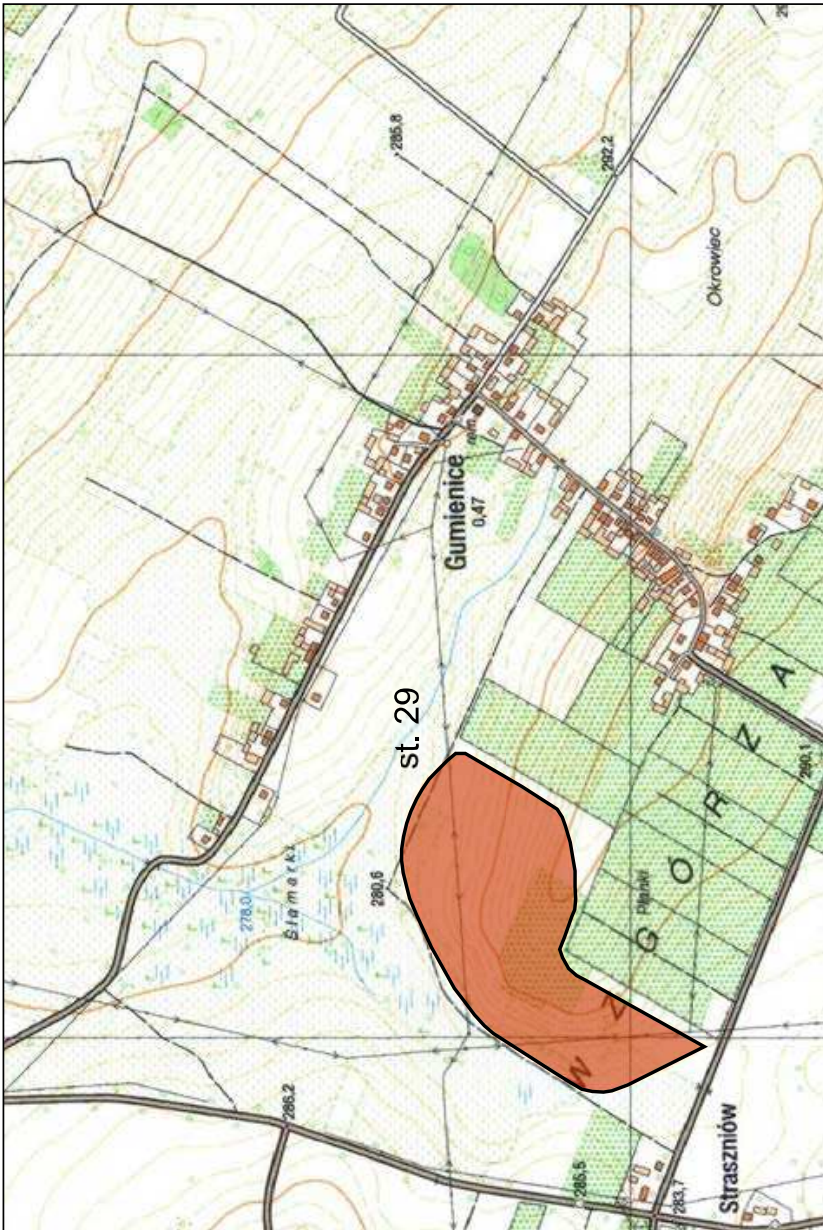
<p>GEZ</p>	<p>KARTA ADRESOWA ZABYTKU NIERUCHOMEGO</p>		<p>3. Miejscowość</p> <p>GUMIENICE</p>
<p>1. Nazwa</p> <p>STANOWISKO ARCHEOLOGICZNE</p>	<p>2. Czas powstania</p> <p>Epoka kamienia - ślad osadnictwa</p>	<p>8. Fotografia z opisem wskazującym orientację albo mapa z zaznaczonym stanowiskiem archeologicznym</p> 	
<p>7. Opracowania karty (autor, data, podpis)</p> <p>Kinga Ryba, 15.06.2016</p>	<p>4. Adres</p> <p>Obszar AZP: 90-64 Nr stan. na obszarze: 7 Nr stan. w miejscowości: 5 Dz. nr ewid. 599/2</p> <p>5. Przynależność administracyjna</p> <p>województwo świętokrzyskie powiat kielecki gmina Pierzchnica</p> <p>6. Formy ochrony</p>		

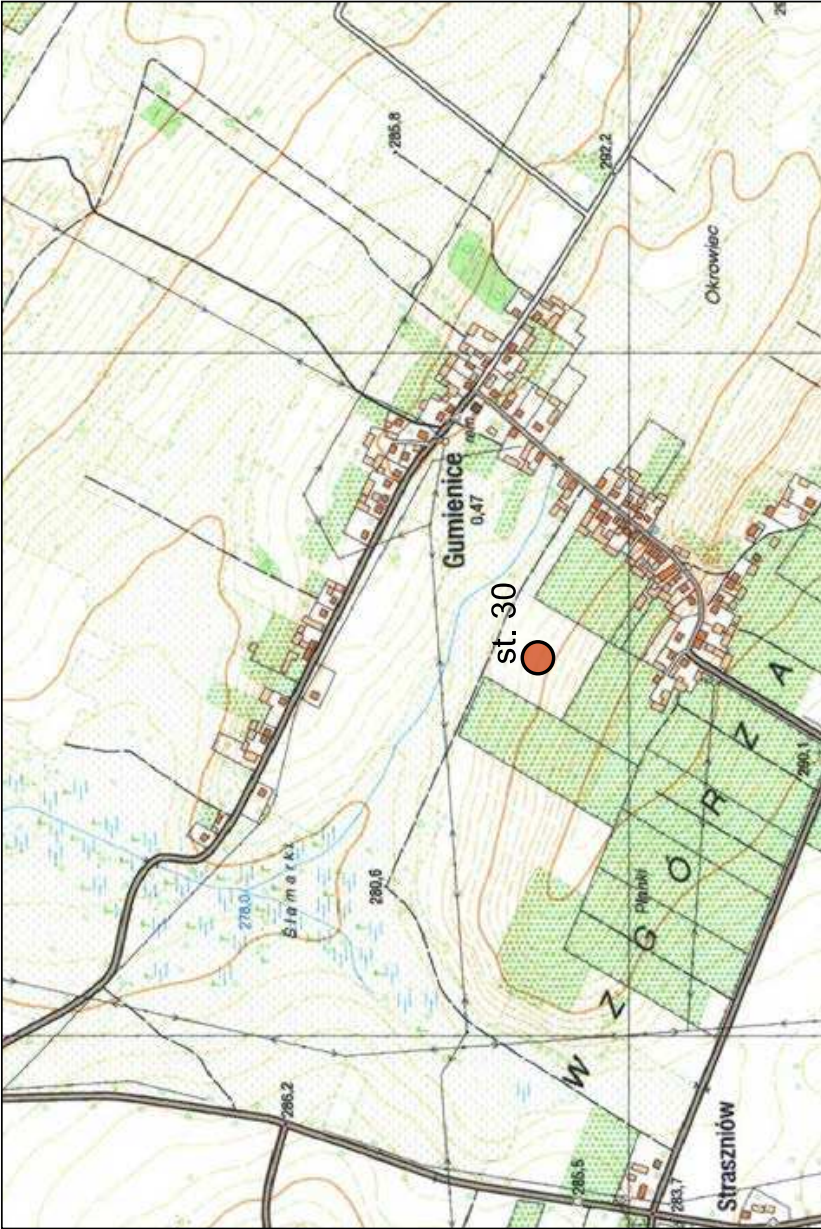
Lokalizacja stanowiska na tle mapy topograficznej w skali 1 : 10 000

<p>GEZ</p>	<p>KARTA ADRESOWA ZABYTKU NIERUCHOMEGO</p>		<p>3. Miejscowość</p> <p>GUMIENICE</p>
<p>1. Nazwa</p> <p>STANOWISKO ARCHEOLOGICZNE</p>	<p>2. Czas powstania</p> <p>Prahistoria - ślad osadnictwa Wczesne średniowiecze - ślad osadnictwa Średniowiecze - osada Okres nowożytny (XVII-XVIII w.) - osada Okres nowożytny - osada</p>	<p>8. Fotografia z opisem wskazującym orientację albo mapa z zaznaczonym stanowiskiem archeologicznym</p> 	
<p>4. Adres</p> <p>Obszar AZP: 89-64 Nr stan. na obszarze: 27 Nr stan. w miejscowości: 6 Dz. nr ewid. 207</p>			<p>5. Przynależność administracyjna</p> <p>województwo świętokrzyskie powiat kielecki gmina Pierzchnica</p>
<p>6. Formy ochrony</p>			<p>7. Opracowania karty (autor, data, podpis)</p> <p>Kinga Ryba, 15.06.2016</p>

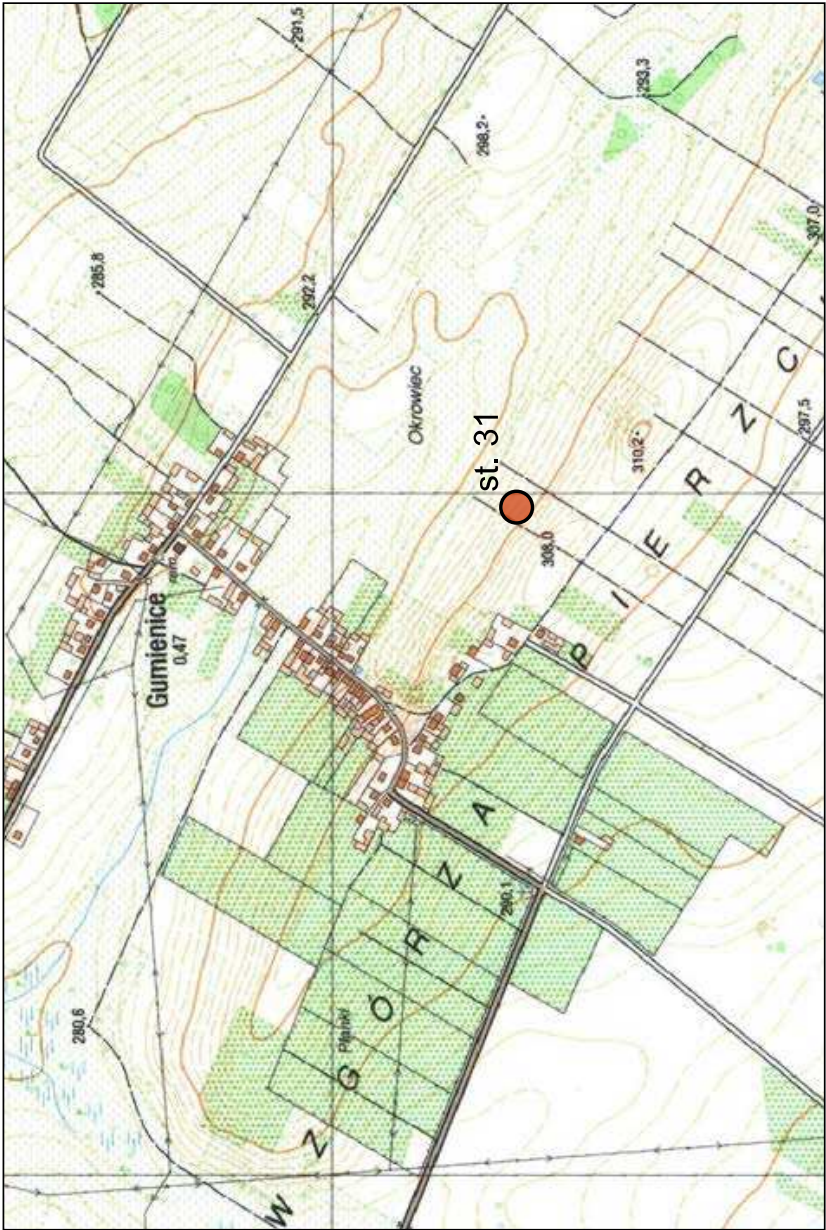
Lokalizacja stanowiska na tle mapy topograficznej w skali 1 : 10 000

<p>GEZ</p>	<p>KARTA ADRESOWA ZABYTKU NIERUCHOMEGO</p>		<p>3. Miejscowość</p> <p>GUMIENICE</p>
<p>1. Nazwa</p> <p>STANOWISKO ARCHEOLOGICZNE</p>	<p>2. Czas powstania</p> <p>Neolit - ślad osadnictwa Okres nowożytny - osada</p>	<p>8. Fotografia z opisem wskazującym orientację albo mapa z zaznaczonym stanowiskiem archeologicznym</p> 	
<p>4. Adres</p> <p>Obszar AZP: 89-64 Nr stan. na obszarze: 28 Nr stan. w miejscowości: 7 Dz. nr ewid. 2011/1, 201/2</p>		<p>5. Przynależność administracyjna</p> <p>województwo świętokrzyskie powiat kielecki gmina Pierzchnica</p>	
<p>6. Formy ochrony</p>		<p>7. Opracowania karty (autor, data, podpis)</p> <p>Kinga Ryba, 15.06.2016</p>	
<p>Lokalizacja stanowiska na tle mapy topograficznej w skali 1 : 10 000</p>			

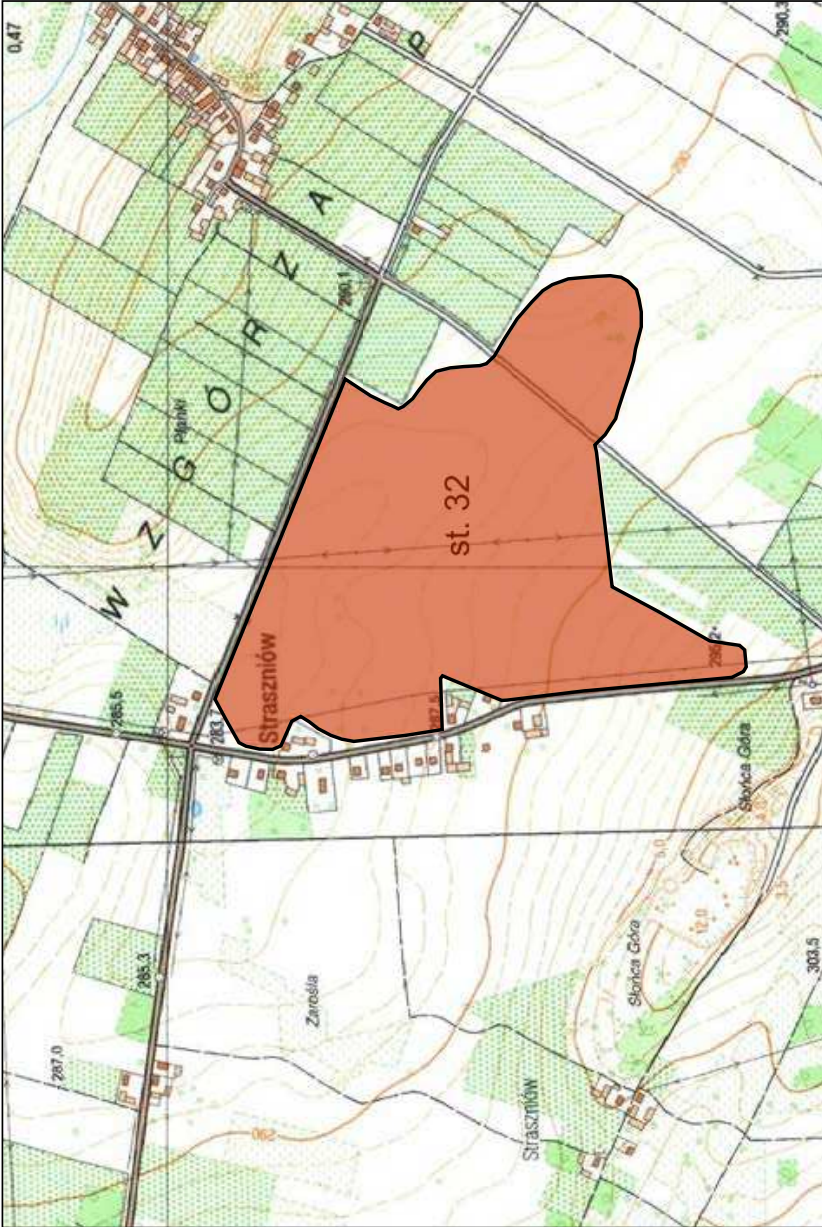
<p>GEZ</p>	<p>KARTA ADRESOWA ZABYTKU NIERUCHOMEGO</p>		<p>3. Miejscowość</p> <p>GUMIENICE</p>
<p>1. Nazwa</p> <p>STANOWISKO ARCHEOLOGICZNE</p>	<p>2. Czas powstania</p> <p>Późne fazy wcz. średniowiecza/pocz. późnego średniowiecza - osada Późne średniowiecze - osada Okres nowożytny (XVII-XVIII w.) - osada Okres nowożytny - osada</p>	<p>8. Fotografia z opisem wskazującym orientację albo mapa z zaznaczonym stanowiskiem archeologicznym</p> 	
<p>4. Adres</p> <p>Obszar AZP : 89-64 Nr stan. na obszarze: 29 Nr stan. w miejscowości: 8</p> <p>Dz. nr ewid. 280, 282/1, 283/1, 283/2, 287/1, 288</p>			<p>5. Przynależność administracyjna</p> <p>województwo świętokrzyskie</p> <p>powiat kielecki</p> <p>gmina Pierzchnica</p>
<p>6. Formy ochrony</p>			<p>7. Opracowania karty (autor, data, podpis)</p> <p>Kinga Ryba, 15.06.2016</p>
<p>Lokalizacja stanowiska na tle mapy topograficznej w skali 1 : 10 000</p>			

<p>GEZ</p>	<p>KARTA ADRESOWA ZABYTKU NIERUCHOMEGO</p>		<p>3. Miejscowość</p> <p>GUMIENICE</p>
<p>1. Nazwa</p> <p>STANOWISKO ARCHEOLOGICZNE</p>	<p>2. Czas powstania</p> <p>Okres nowożytny - osada</p>	<p>8. Fotografia z opisem wskazującym orientację albo mapa z zaznaczonym stanowiskiem archeologicznym</p> 	
<p>4. Adres</p> <p>Obszar AZP: 89-64 Nr stan. na obszarze: 30 Nr stan. w miejscowości: 9 Dz. nr ewid. 1158</p>			<p>5. Przynależność administracyjna</p> <p>województwo świętokrzyskie powiat kielecki gmina Pierzchnica</p>
<p>6. Formy ochrony</p>			<p>7. Opracowania karty (autor, data, podpis)</p> <p>Kinga Ryba, 15.06.2016</p>

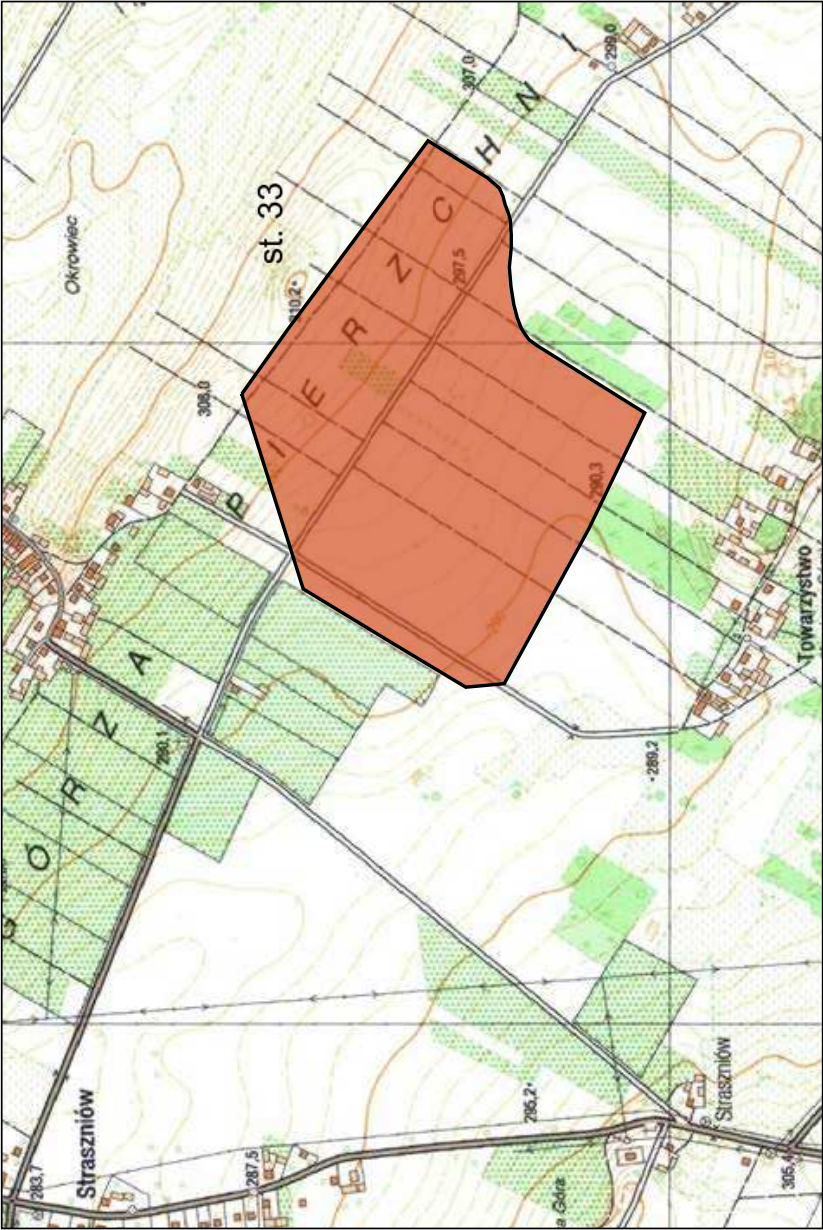
Lokalizacja stanowiska na tle mapy topograficznej w skali 1 : 10 000

<p>GEZ</p>	<p>KARTA ADRESOWA ZABYTKU NIERUCHOMEGO</p>		<p>3. Miejscowość</p> <p>GUMIENICE</p>
<p>1. Nazwa</p> <p>STANOWISKO ARCHEOLOGICZNE</p>	<p>2. Czas powstania</p> <p>Późne średniowiecze/XVIw. - ślad osadnictwa Okres nowożytny - osada</p>	<p>8. Fotografia z opisem wskazującym orientację albo mapa z zaznaczonym stanowiskiem archeologicznym</p> 	
<p>4. Adres</p> <p>Obszar AZP: 89-64 Nr stan. na obszarze: 31 Nr stan. w miejscowości: 10 Dz. nr ewid. 461, 462</p>			<p>5. Przynależność administracyjna</p> <p>województwo świętokrzyskie powiat kielecki gmina Pierzchnica</p>
<p>6. Formy ochrony</p>			<p>7. Opracowania karty (autor, data, podpis)</p> <p>Kinga Ryba, 15.06.2016</p>

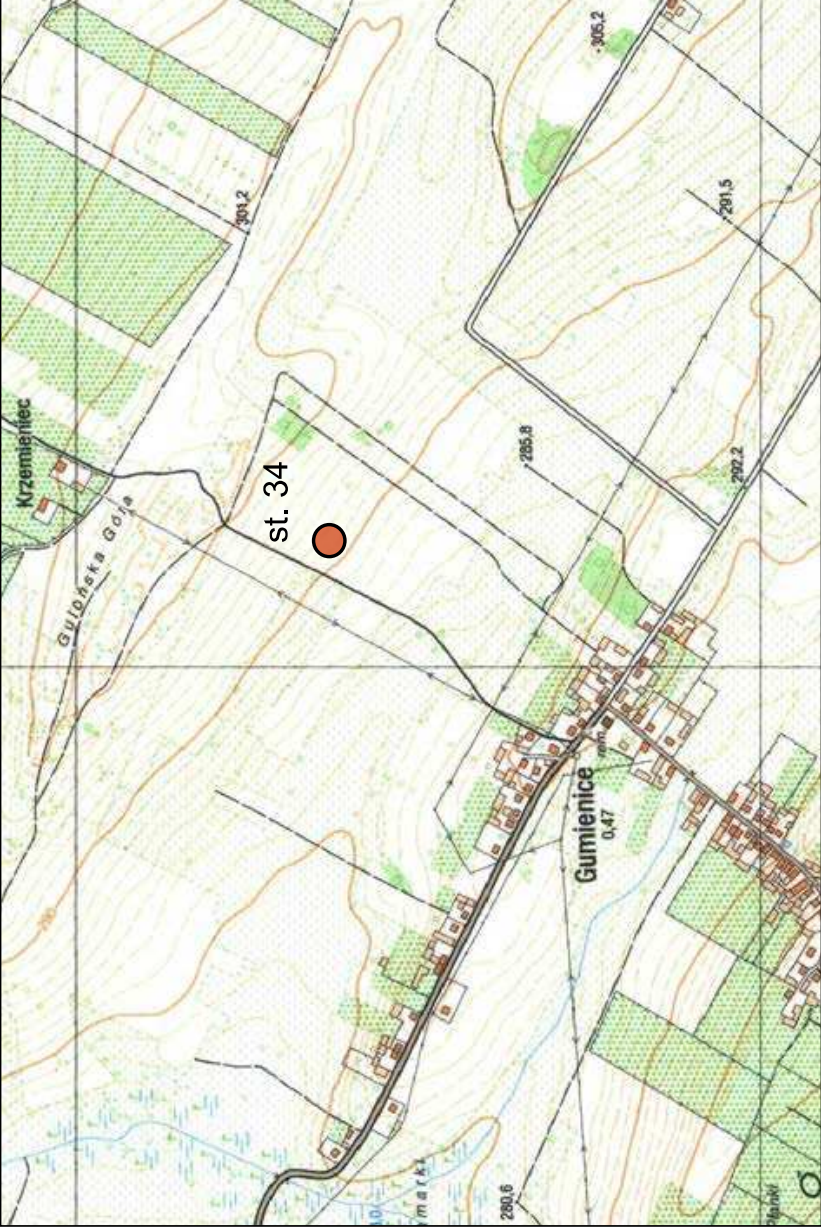
Lokalizacja stanowiska na tle mapy topograficznej w skali 1 : 10 000

<p>GEZ</p>	<p>KARTA ADRESOWA ZABYTKU NIERUCHOMEGO</p>		<p>3. Miejscowość</p> <p>GUMIENICE</p>
<p>1. Nazwa</p> <p>STANOWISKO ARCHEOLOGICZNE</p>	<p>2. Czas powstania</p> <p>Okres nowożytny - osada</p>	<p>8. Fotografia z opisem wskazującym orientację albo mapa z zaznaczonym stanowiskiem archeologicznym</p> 	
<p>4. Adres</p> <p>Obszar AZP: 89-64 Nr stan. na obszarze: 32 Nr stan. w miejscowości: 11 Dz. nr ewid. 418, 419, 420, 421, 422, 423/1, 423/3, 423/4, 424, 425/1, 425/2, 426, 427, 428/1, 428/2, 430</p>		<p>5. Przynależność administracyjna</p> <p>województwo świętokrzyskie powiat kielecki gmina Pierzchnica</p>	
<p>6. Formy ochrony</p>		<p>7. Opracowania karty (autor, data, podpis)</p> <p>Kinga Ryba, 15.06.2016</p>	


Lokalizacja stanowiska na tle mapy topograficznej w skali 1: 10 000

<p>GEZ</p>	<p>KARTA ADRESOWA ZABYTKU NIERUCHOMEGO</p>		<p>3. Miejscowość</p> <p>GUMIENICE</p>
<p>1. Nazwa</p> <p>STANOWISKO ARCHEOLOGICZNE</p>	<p>2. Czas powstania</p> <p>Późne średniowiecze - osada Okres nowożytny - XVIII/XVIIIw. - osada Okres nowożytny - osada</p>	<p>8. Fotografia z opisem wskazującym orientację albo mapa z zaznaczonym stanowiskiem archeologicznym</p> 	
<p>4. Adres</p> <p>Obszar AZP: 89-64 Nr stan. na obszarze: 33 Nr stan. w miejscowości: 12</p> <p>Dz. nr ewid. 491 - 498, 499/1, 500/1, 501-506, 507/1, 507/2, 508, 510/1, 511, 526, 528/1, 529 - 536, 537/1, 538/1, 1053, 539-542, 542/1, 543, 544, 545/1, 940, 1049 - 1052</p>		<p>5. Przynależność administracyjna</p> <p>województwo świętokrzyskie powiat kielecki gmina Pierzchnica</p>	
<p>6. Formy ochrony</p>		<p>7. Opracowania karty (autor, data, podpis)</p> <p>Kinga Ryba, 15.06.2016</p>	

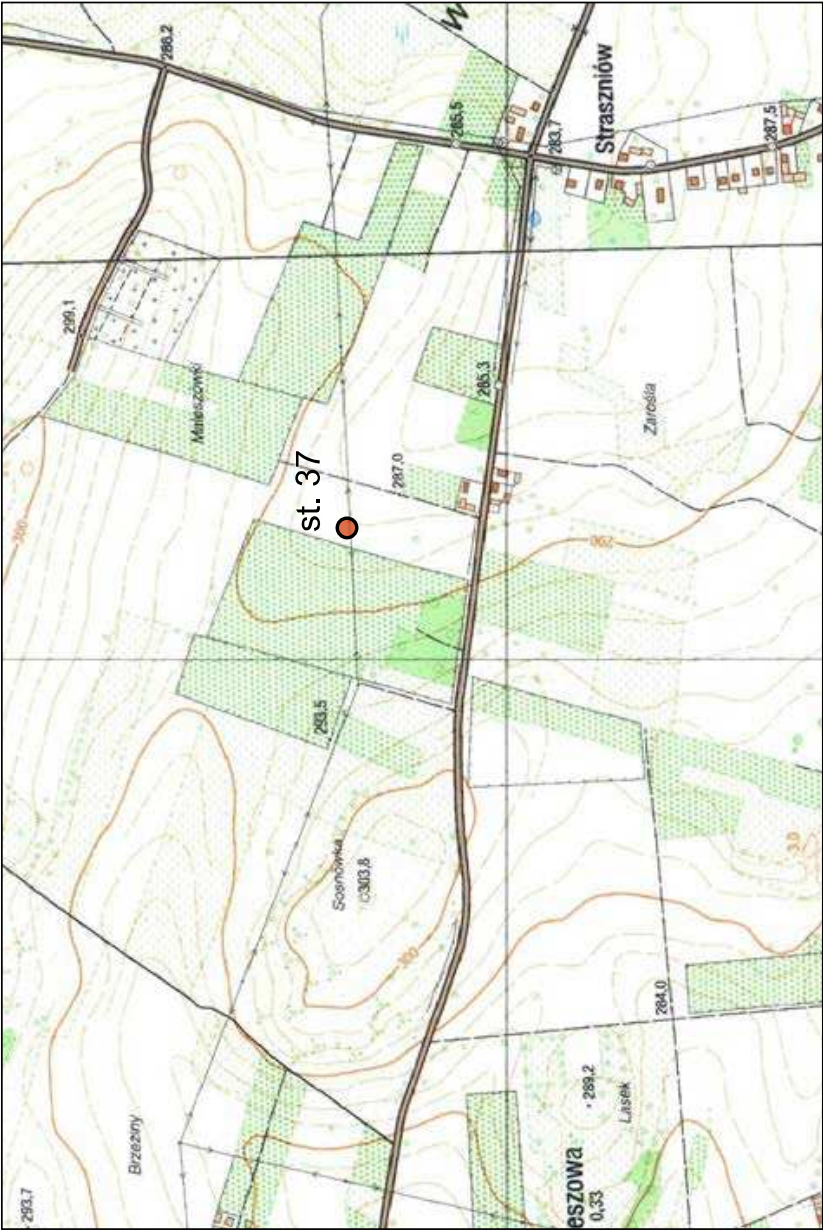
Lokalizacja stanowiska na tle mapy topograficznej w skali 1 : 10 000


<p>GEZ</p>	<p>KARTA ADRESOWA ZABYTKU NIERUCHOMEGO</p>		<p>3. Miejscowość</p> <p>GUMIENICE</p>
<p>1. Nazwa</p> <p>STANOWISKO ARCHEOLOGICZNE</p>	<p>2. Czas powstania</p> <p>Neolit - ślad osadnictwa Okres nowożytny - ślad osadnictwa</p>	<p>8. Fotografia z opisem wskazującym orientację albo mapa z zaznaczonym stanowiskiem archeologicznym</p> 	
<p>4. Adres</p> <p>Obszar AZP: 89-64 Nr stan. na obszarze: 34 Nr stan. w miejscowości: 13 Dz. nr ewid. 213</p>		<p>5. Przynależność administracyjna</p> <p>województwo świętokrzyskie powiat kielecki gmina Pierzchnica</p>	
<p>6. Formy ochrony</p>		<p>7. Opracowania karty (autor, data, podpis)</p> <p>Kinga Ryba, 15.06.2016</p>	

Lokalizacja stanowiska na tle mapy topograficznej w skali 1 : 10 000

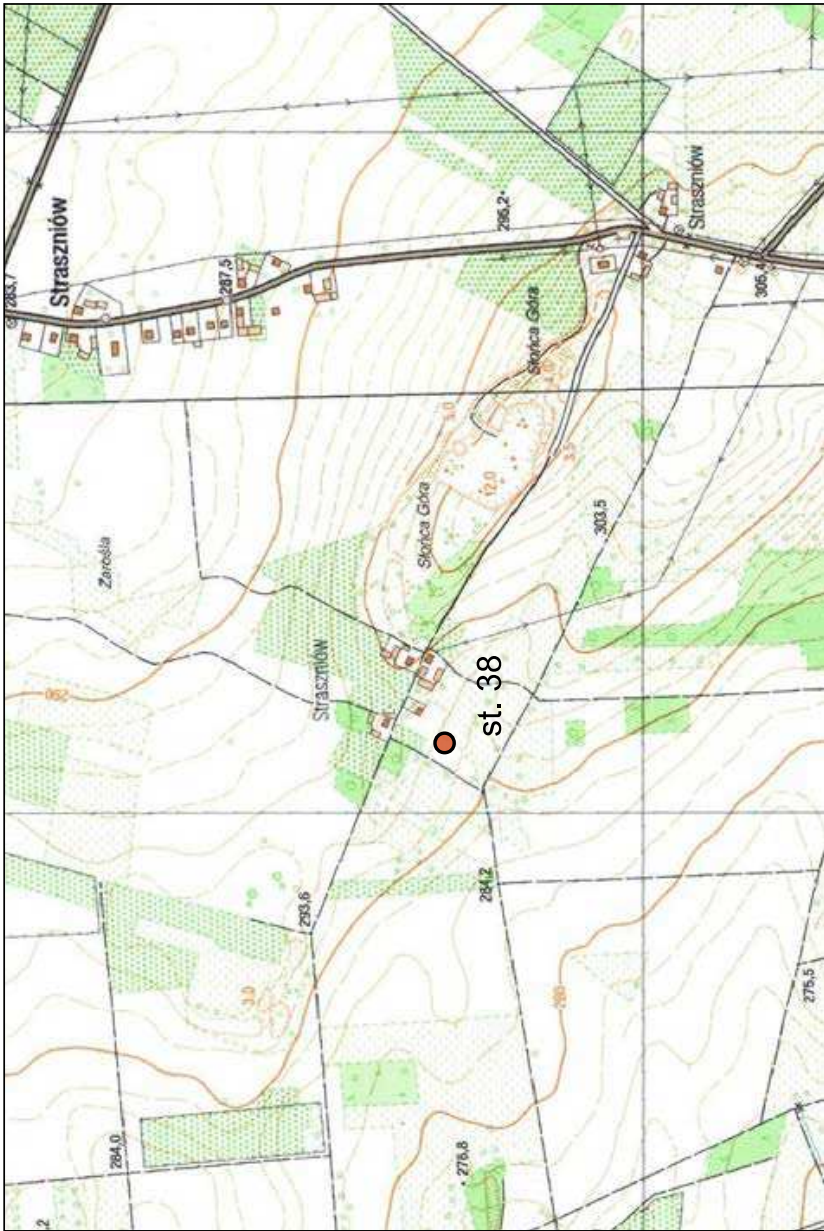
<p>GEZ</p>	<p>KARTA ADRESOWA ZABYTKU NIERUCHOMEGO</p>		<p>3. Miejscowość</p> <p>GUMIENICE</p>
<p>1. Nazwa</p> <p>STANOWISKO ARCHEOLOGICZNE</p>	<p>2. Czas powstania</p> <p>Schyłkowy paleolit - ślad osadnictwa Okres nowożytny - ślad osadnictwa</p>	<p>8. Fotografia z opisem wskazującym orientację albo mapa z zaznaczonym stanowiskiem archeologicznym</p> 	
<p>4. Adres</p> <p>Obszar AZP: 89-64 Nr stan. na obszarze: 35 Nr stan. w miejscowości: 14 Dz. nr ewid. 240/1</p>		<p>5. Przynależność administracyjna</p> <p>województwo świętokrzyskie powiat kielecki gmina Pierzchnica</p>	
<p>6. Formy ochrony</p>		<p>7. Opracowania karty (autor, data, podpis)</p> <p>Kinga Ryba, 15.06.2016</p>	
<p>Lokalizacja stanowiska na tle mapy topograficznej w skali 1 : 10 000</p>			

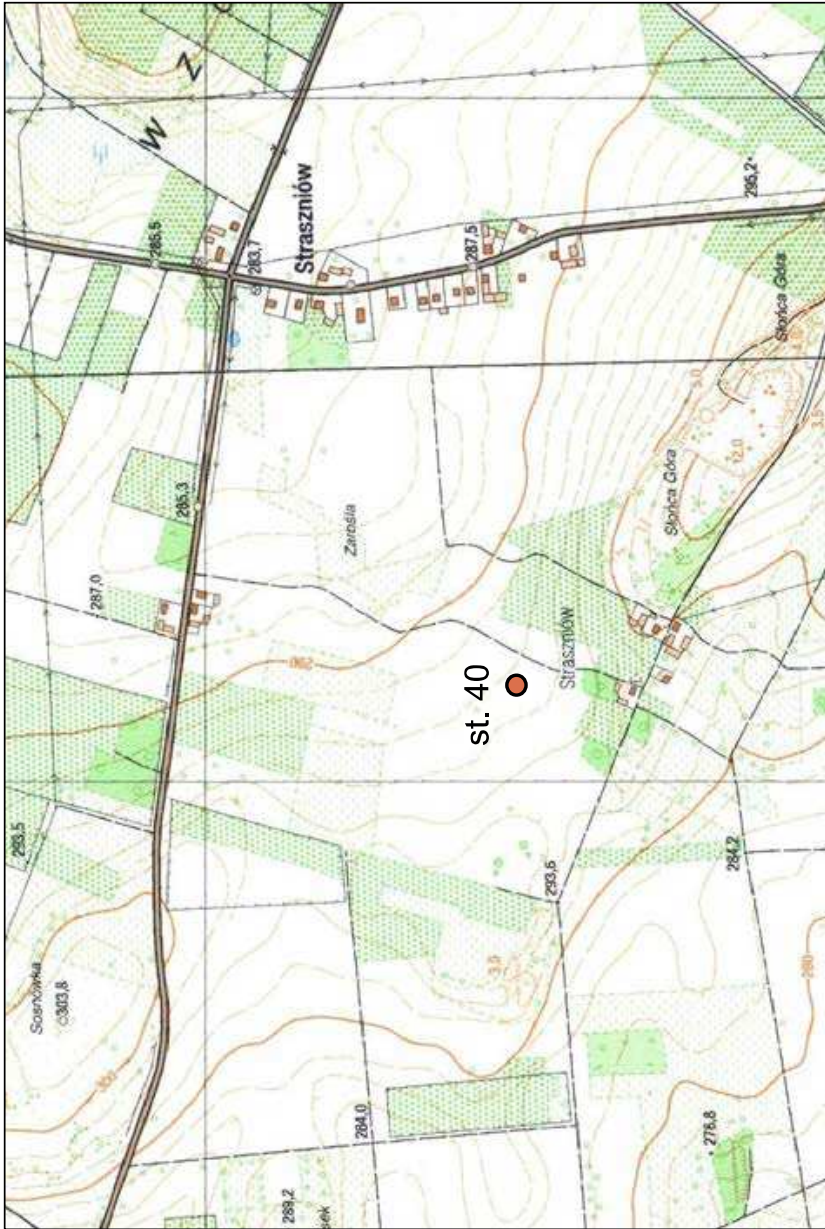
<p>GEZ</p>	<p>KARTA ADRESOWA ZABYTKU NIERUCHOMEGO</p>		<p>3. Miejscowość</p> <p>GUMIENICE</p>
<p>1. Nazwa</p> <p>STANOWISKO ARCHEOLOGICZNE</p>	<p>2. Czas powstania</p> <p>Neolit - ślad osadnictwa</p>	<p>4. Adres</p> <p>Obszar AZP: 89-64 Nr stan. na obszarze: 36 Nr stan. w miejscowości: 15 Dz. nr ewid. 235, 236</p> <p>5. Przynależność administracyjna</p> <p>województwo świętokrzyskie powiat kielecki gmina Pierzchnica</p> <p>6. Formy ochrony</p> <p>7. Opracowania karty (autor, data, podpis)</p> <p>Kinga Ryba, 15.06.2016</p>	
<p>8. Fotografia z opisem wskazującym orientację albo mapa z zaznaczonym stanowiskiem archeologicznym</p> <div data-bbox="513 770 1342 1995" data-label="Image"> </div> <p>Lokalizacja stanowiska na tle mapy topograficznej w skali 1: 10 000</p>			

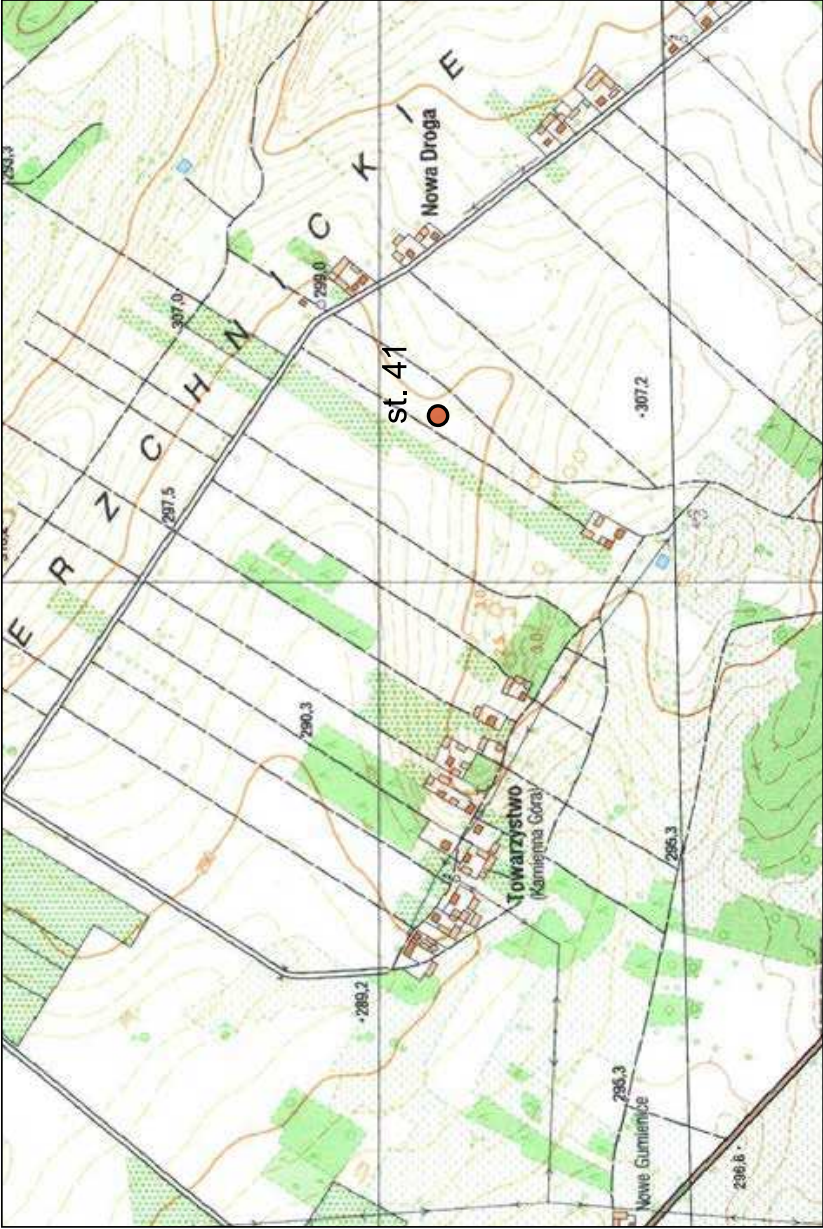
<p>GEZ</p>	<p>KARTA ADRESOWA ZABYTKU NIERUCHOMEGO</p>		<p>3. Miejscowość</p> <p>GUMIENICE</p>
<p>1. Nazwa</p> <p>STANOWISKO ARCHEOLOGICZNE</p>	<p>2. Czas powstania</p> <p>Schyłkowy neolit / eneolit - ślad osadnictwa</p>	<p>4. Adres</p> <p>Obszar AZP : 89-64 Nr stan. na obszarze: 37 Nr stan. w miejscowości: 16 Dz. nr ewid. 9</p> <p>5. Przynależność administracyjna</p> <p>województwo świętokrzyskie powiat kielecki gmina Pierzchnica</p> <p>6. Formy ochrony</p>	
<p>8. Fotografia z opisem wskazującym orientację albo mapa z zaznaczonym stanowiskiem archeologicznym</p> 		<p>7. Opracowania karty (autor, data, podpis)</p> <p>Kinga Ryba, 15.06.2016</p>	
<p>Lokalizacja stanowiska na tle mapy topograficznej w skali 1 : 10 000</p>			


<p>GEZ</p>	<p>KARTA ADRESOWA ZABYTKU NIERUCHOMEGO</p>		<p>3. Miejscowość</p> <p>GUMIENICE</p>
<p>1. Nazwa</p> <p>STANOWISKO ARCHEOLOGICZNE</p>	<p>2. Czas powstania</p> <p>Prahistoria - ślad osadnictwa</p>	<p>8. Fotografia z opisem wskazującym orientację albo mapa z zaznaczonym stanowiskiem archeologicznym</p> 	
<p>4. Adres</p> <p>Obszar AZP: 89-64 Nr stan. na obszarze: 38 Nr stan. w miejscowości: 17 Dz. nr ewid. 127</p>			<p>5. Przynależność administracyjna</p> <p>województwo świętokrzyskie powiat kielecki gmina Pierzchnica</p>
<p>6. Formy ochrony</p>			<p>7. Opracowania karty (autor, data, podpis)</p> <p>Kinga Ryba, 15.06.2016</p>

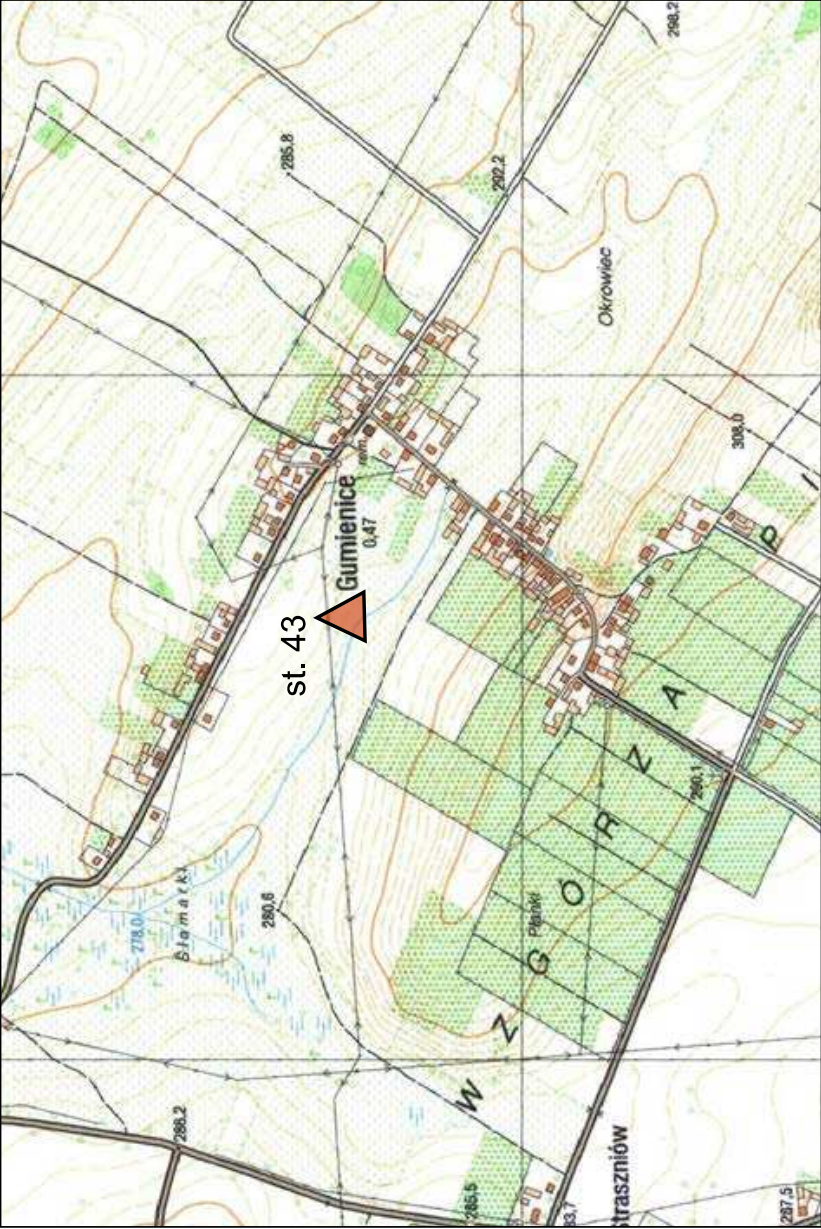
Lokalizacja stanowiska na tle mapy topograficznej w skali 1 : 10 000

<p>GEZ</p>	<p>KARTA ADRESOWA ZABYTKU NIERUCHOMEGO</p>		<p>3. Miejscowość</p> <p>GUMIENICE</p> <p>Nazwa lokalna Straszniów</p>
<p>1. Nazwa</p> <p>STANOWISKO ARCHEOLOGICZNE</p>	<p>2. Czas powstania</p> <p>Późny neolit - ślad osadnictwa</p>		
<p>8. Fotografia z opisem wskazującym orientację albo mapa z zaznaczonym stanowiskiem archeologicznym</p>			<p>4. Adres</p> <p>Obszar AZP: 89-64 Nr stan. na obszarze: 39 Nr stan. w miejscowości: 18 Dz. nr ewid. 54, 55</p>
			<p>5. Przynależność administracyjna</p> <p>województwo świętokrzyskie powiat kielecki gmina Pierzchnica</p>
			<p>6. Formy ochrony</p>
<p>Lokalizacja stanowiska na tle mapy topograficznej w skali 1 : 10 000</p>			<p>7. Opracowania karty (autor, data, podpis)</p> <p>Kinga Ryba, 15.06.2016</p>


<p>GEZ</p>	<p>KARTA ADRESOWA ZABYTKU NIERUCHOMEGO</p>		<p>3. Miejscowość</p> <p>GUMIENICE</p> <p>Nazwa lokalna Straszniów</p>
<p>1. Nazwa</p> <p>STANOWISKO ARCHEOLOGICZNE</p>	<p>2. Czas powstania</p> <p>Neolit - ślad osadnictwa</p>	<p>8. Fotografia z opisem wskazującym orientację albo mapa z zaznaczonym stanowiskiem archeologicznym</p> 	
<p>4. Adres</p> <p>Obszar AZP : 89-64 Nr stan. na obszarze: 40 Nr stan. w miejscowości: 19 Dz. nr ewid. 33/2</p>			<p>5. Przynależność administracyjna</p> <p>województwo świętokrzyskie powiat kielecki gmina Pierzchnica</p>
<p>6. Formy ochrony</p>			<p>7. Opracowania karty (autor, data, podpis)</p> <p>Kinga Ryba, 15.06.2016</p>
<p>Lokalizacja stanowiska na tle mapy topograficznej w skali 1 : 10 000</p>			

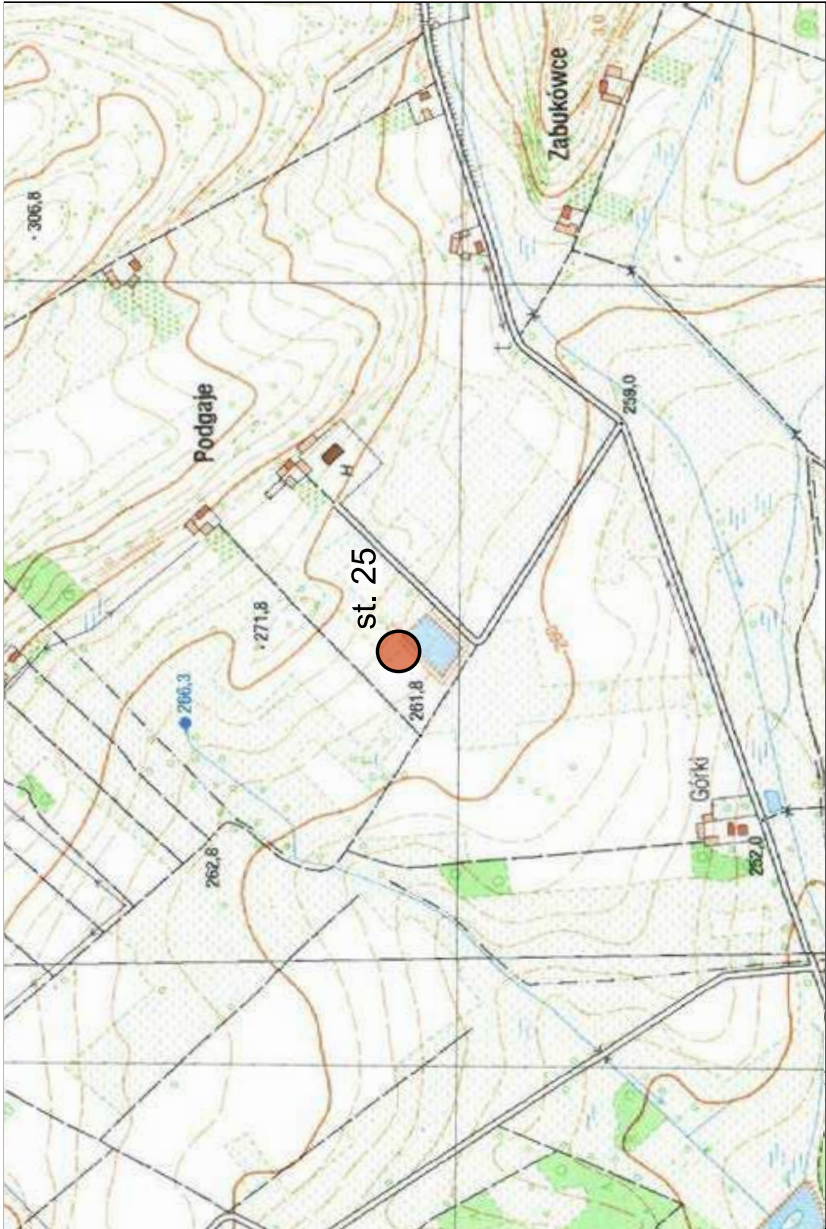
<p>GEZ</p>	<p>KARTA ADRESOWA ZABYTKU NIERUCHOMEGO</p>		<p>3. Miejscowość</p> <p>GUMIENICE</p>
<p>1. Nazwa</p> <p>STANOWISKO ARCHEOLOGICZNE</p>	<p>2. Czas powstania</p> <p>Okres nowożytny - ślad osadnictwa</p>		
<p>8. Fotografia z opisem wskazującym orientację albo mapa z zaznaczonym stanowiskiem archeologicznym</p>			<p>4. Adres</p> <p>Obszar AZP: 89-64 Nr stan. na obszarze: 41 Nr stan. w miejscowości: 20 Dz. nr ewid. 558/1, 559</p>
			<p>5. Przynależność administracyjna</p> <p>województwo świętokrzyskie powiat kielecki gmina Pierzchnica</p>
			<p>6. Formy ochrony</p>
<p>Lokalizacja stanowiska na tle mapy topograficznej w skali 1: 10 000</p>			<p>7. Opracowania karty (autor, data, podpis)</p> <p>Kinga Ryba, 15.06.2016</p>

<p>GEZ</p>	<p>KARTA ADRESOWA ZABYTKU NIERUCHOMEGO</p>		<p>3. Miejscowość</p> <p>GUMIENICE</p>
<p>1. Nazwa</p> <p>STANOWISKO ARCHEOLOGICZNE</p>	<p>2. Czas powstania</p> <p>Chronologia nieokreślona - ślad osadnictwa</p>	<p>4. Adres</p> <p>Obszar AZP: 89-64 Nr stan. na obszarze: 42 Nr stan. w miejscowości: 21 Dz. nr ewid. 548/1</p> <p>5. Przynależność administracyjna</p> <p>województwo świętokrzyskie powiat kielecki gmina Pierzchnica</p> <p>6. Formy ochrony</p>	
<p>8. Fotografia z opisem wskazującym orientację albo mapa z zaznaczonym stanowiskiem archeologicznym</p> 			<p>7. Opracowania karty (autor, data, podpis)</p> <p>Kinga Ryba, 15.06.2016</p>
<p>Lokalizacja stanowiska na tle mapy topograficznej w skali 1 : 10 000</p>			

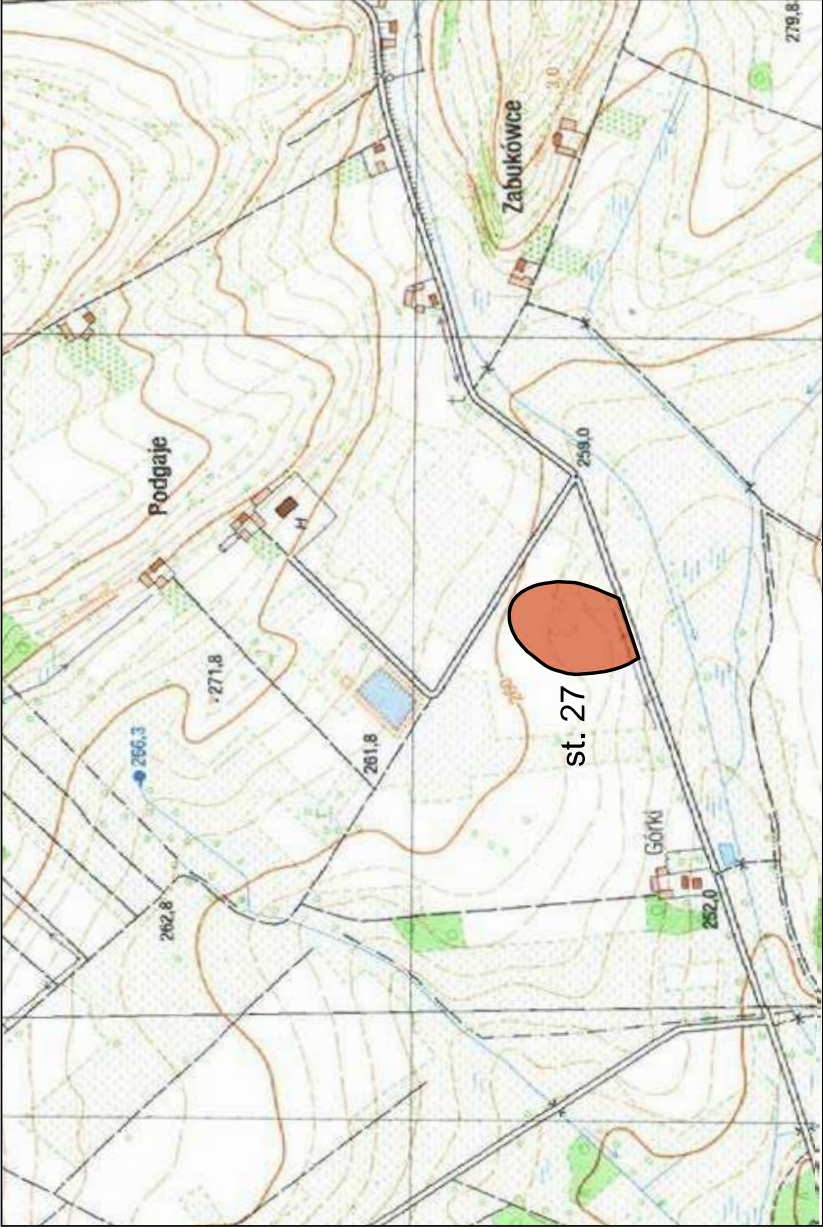
<p>GEZ</p>	<p>KARTA ADRESOWA ZABYTKU NIERUCHOMEGO</p>		<p>3. Miejscowość</p> <p>GUMIENICE</p>
<p>1. Nazwa</p> <p>STANOWISKO ARCHEOLOGICZNE</p>	<p>2. Czas powstania</p> <p>Okres prahistoryczny (epoka żelaza?) - ślad osadnictwa</p>	<p>8. Fotografia z opisem wskazującym orientację albo mapa z zaznaczonym stanowiskiem archeologicznym</p> 	
<p>4. Adres</p> <p>Obszar AZP: 89-64 Nr stan. na obszarze: 43 Nr stan. w miejscowości: 22</p>		<p>5. Przynależność administracyjna</p> <p>województwo świętokrzyskie powiat kielecki gmina Pierzchnica</p>	
<p>6. Formy ochrony</p>		<p>7. Opracowania karty (autor, data, podpis)</p> <p>Kinga Ryba, 15.06.2016</p>	
<p>Lokalizacja stanowiska na tle mapy topograficznej w skali 1 : 10 000</p>			

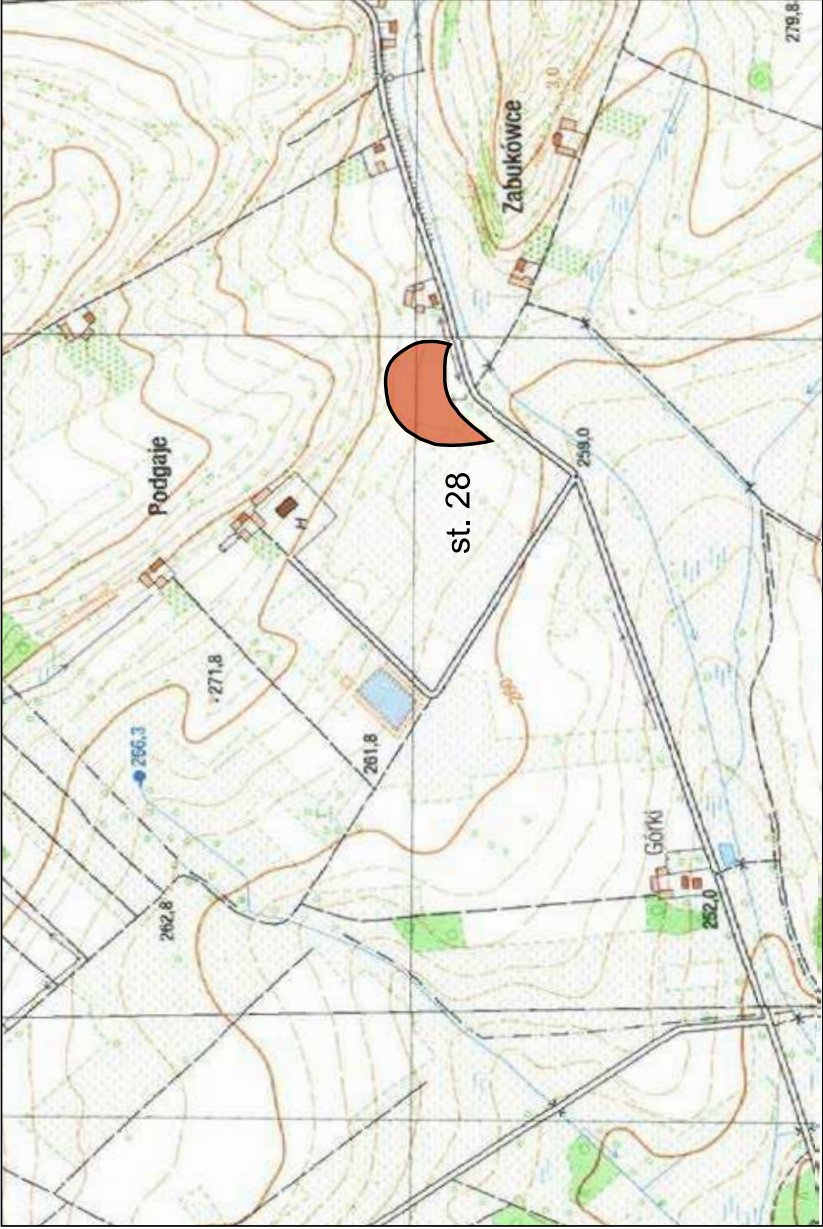
<p>GEZ</p>	<p>KARTA ADRESOWA ZABYTKU NIERUCHOMEGO</p>		<p>3. Miejscowość</p> <p>GUMIENICE - STRASZNIÓW</p>
<p>1. Nazwa</p> <p>STANOWISKO ARCHEOLOGICZNE</p>	<p>2. Czas powstania</p> <p>Prahistoria - ślad osadnictwa</p>	<p>4. Adres</p> <p>Obszar AZP: 90-64 Nr stan. na obszarze: 4 Nr stan. w miejscowości: 2 Dz. nr ewid. 2804/3</p> <p>5. Przynależność administracyjna</p> <p>województwo świętokrzyskie powiat kielecki gmina Pierzchnica</p> <p>6. Formy ochrony</p> <p>7. Opracowania karty (autor, data, podpis)</p> <p>Kinga Ryba, 15.06.2016</p>	
<p>8. Fotografia z opisem wskazującym orientację albo mapa z zaznaczonym stanowiskiem archeologicznym</p> <div data-bbox="509 763 1337 1991" data-label="Image"> </div>			
<p>Lokalizacja stanowiska na tle mapy topograficznej w skali 1 : 10 000</p>			

<p>GEZ</p>	<p>KARTA ADRESOWA ZABYTKU NIERUCHOMEGO</p>		<p>3. Miejscowość</p> <p>GÓRKI</p>
<p>1. Nazwa</p> <p>STANOWISKO ARCHEOLOGICZNE</p>	<p>2. Czas powstania</p> <p>Wczesne średniowiecze (XI w.) - skarb monet</p>	<p>Nazwa lokalna Podgaje</p>	<p>4. Adres</p> <p>Obszar AZP: 89-63 Nr stan. na obszarze: 24 Nr stan. w miejscowości: 1 Dz. nr ewid. 50/1, 50/2</p>
<p>8. Fotografia z opisem wskazującym orientację albo mapa z zaznaczonym stanowiskiem archeologicznym</p>		<p>5. Przynależność administracyjna</p> <p>województwo świętokrzyskie</p> <p>powiat kielecki</p> <p>gmina Pierzchnica</p>	
		<p>6. Formy ochrony</p>	
<p>Lokalizacja stanowiska na tle mapy topograficznej w skali 1 : 10 000</p>		<p>7. Opracowania karty (autor, data, podpis)</p> <p>Kinga Ryba, 15.06.2016</p>	

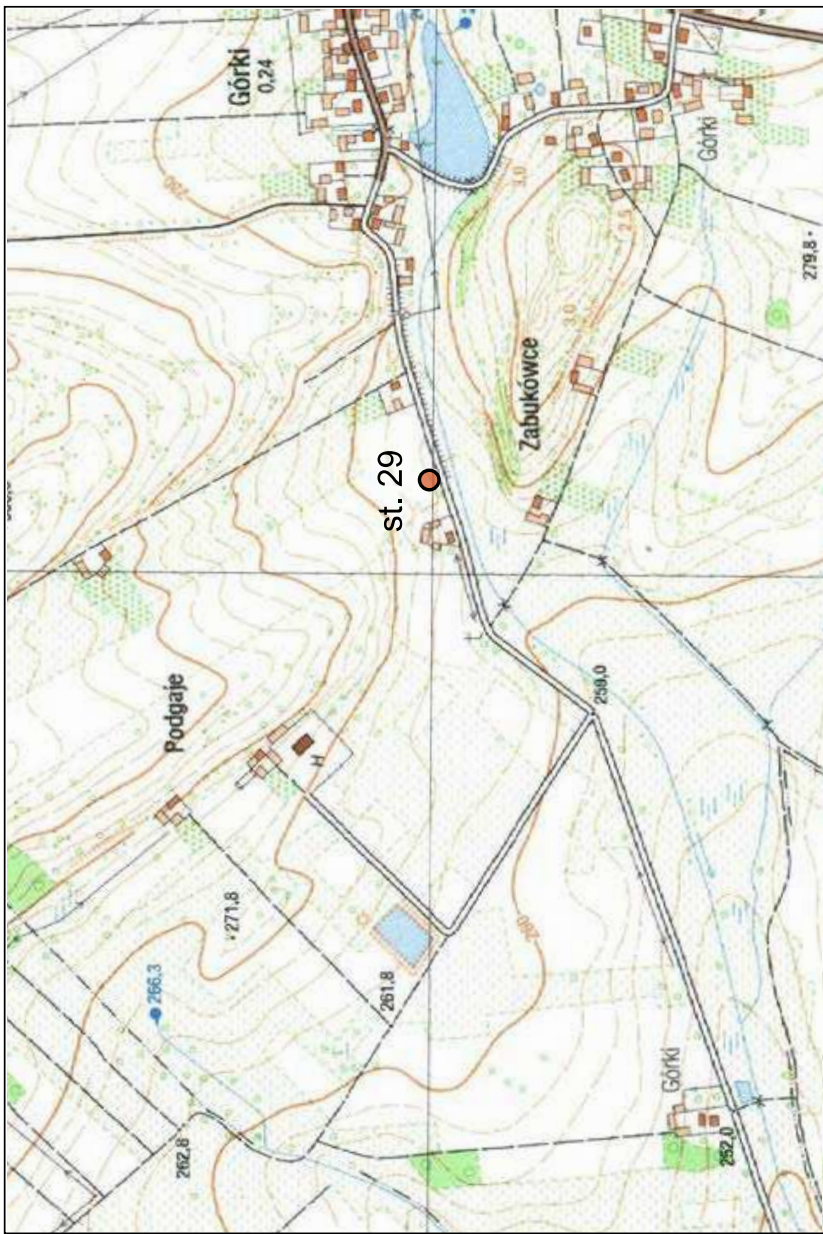
<p>GEZ</p>	<p>KARTA ADRESOWA ZABYTKU NIERUCHOMEGO</p>		<p>3. Miejscowość</p> <p>GÓRKI Nazwa lokalna Podgaje</p>
<p>1. Nazwa</p> <p>STANOWISKO ARCHEOLOGICZNE</p>	<p>2. Czas powstania</p> <p>Epoka kamienia - ślad osadnictwa Prahistoria - ślad osadnictwa</p>	<p>4. Adres</p> <p>Obszar AZP: 89-63 Nr stan. na obszarze: 25 Nr stan. w miejscowości: 2 Dz. nr ewid. 50/3</p>	
<p>8. Fotografia z opisem wskazującym orientację albo mapa z zaznaczonym stanowiskiem archeologicznym</p>		<p>5. Przynależność administracyjna</p> <p>województwo świętokrzyskie powiat kielecki gmina Pierzchnica</p>	
		<p>6. Formy ochrony</p> <p>7. Opracowania karty (autor, data, podpis)</p> <p>Kinga Ryba, 15.06.2016</p>	
<p>Lokalizacja stanowiska na tle mapy topograficznej w skali 1 : 10 000</p>			

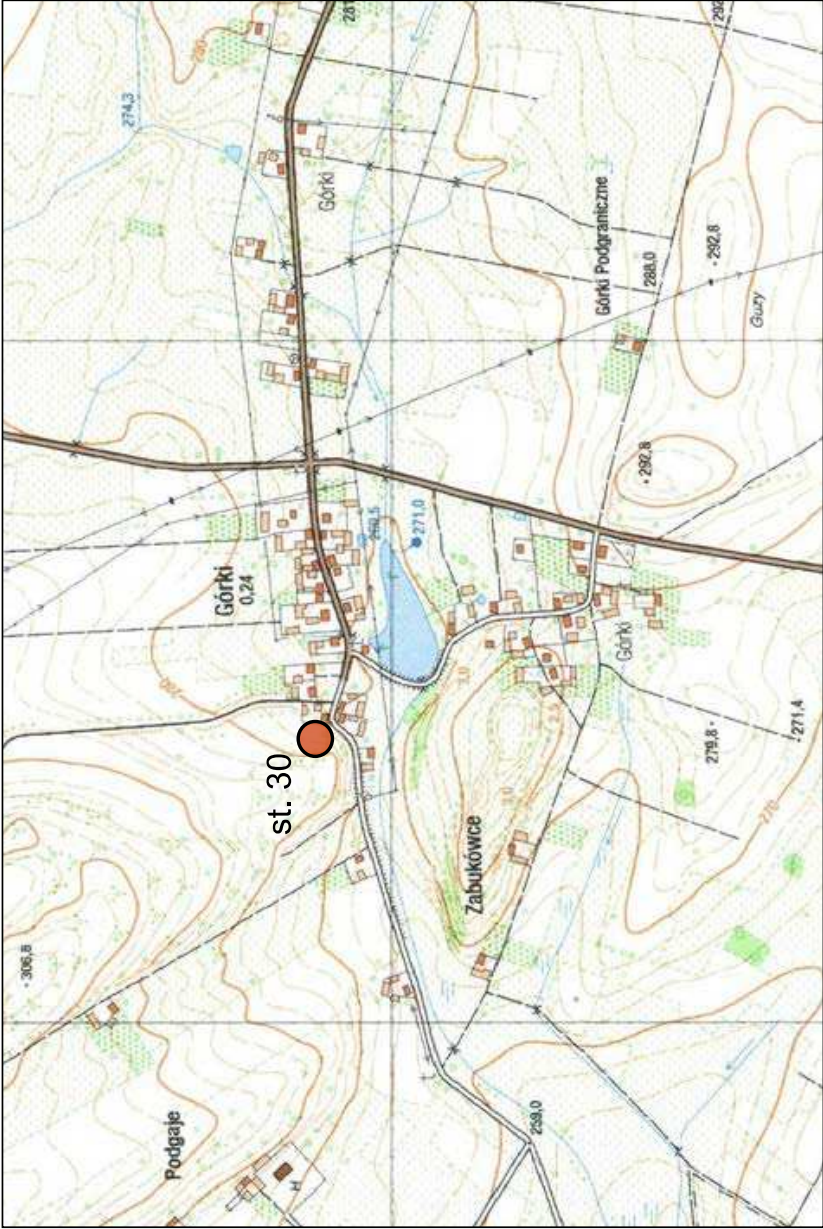
<p>GEZ</p>	<p>KARTA ADRESOWA ZABYTKU NIERUCHOMEGO</p>		<p>3. Miejscowość</p> <p>GÓRKI Nazwa lokalna Podgaje</p>
<p>1. Nazwa</p> <p>STANOWISKO ARCHEOLOGICZNE</p>	<p>2. Czas powstania</p> <p>Okres wpływów rzymskich - ślad osadnictwa</p>	<p>4. Adres</p> <p>Obszar AZP: 89-63 Nr stan. na obszarze: 26 Nr stan. w miejscowości: 3 Dz. nr ewid. 51/3</p> <p>5. Przynależność administracyjna</p> <p>województwo świętokrzyskie powiat kielecki gmina Pierzchnica</p> <p>6. Formy ochrony</p> <p>7. Opracowania karty (autor, data, podpis)</p> <p>Kinga Ryba, 15.06.2016</p>	
<p>8. Fotografia z opisem wskazującym orientację albo mapa z zaznaczonym stanowiskiem archeologicznym</p> <div data-bbox="507 763 1337 1991" data-label="Image"> </div>			
<p>Lokalizacja stanowiska na tle mapy topograficznej w skali 1 : 10 000</p>			

<p>GEZ</p>	<p align="center">KARTA ADRESOWA ZABYTKU NIERUCHOMEGO</p>		<p>3. Miejscowość</p> <p align="center">GÓRKI Nazwa lokalna Podgaje</p>
<p>1. Nazwa</p> <p align="center">STANOWISKO ARCHEOLOGICZNE</p>	<p>2. Czas powstania</p> <p>Epoka kamienia - ślad osadnictwa Okres wpływów rzymskich - osada Wczesne średniowiecze (X-XI w) - ślad osadnictwa</p>	<p>4. Adres</p> <p>Obszar AZP: 89-63 Nr stan. na obszarze: 27 Nr stan. w miejscowości: 4 Dz. nr ewid. 54/1</p>	
<p>8. Fotografia z opisem wskazującym orientację albo mapa z zaznaczonym stanowiskiem archeologicznym</p>		<p>5. Przynależność administracyjna</p> <p>województwo świętokrzyskie powiat kielecki gmina Pierzchnica</p>	
		<p>6. Formy ochrony</p> <p>7. Opracowania karty (autor, data, podpis)</p> <p align="right">Kinga Ryba, 15.06.2016</p>	
<p align="center">Lokalizacja stanowiska na tle mapy topograficznej w skali 1 : 10 000</p>			

<p>GEZ</p>	<p>KARTA ADRESOWA ZABYTKU NIERUCHOMEGO</p>		<p>3. Miejscowość</p> <p>GÓRKI Nazwa lokalna Podgaje</p>
<p>1. Nazwa</p> <p>STANOWISKO ARCHEOLOGICZNE</p>	<p>2. Czas powstania</p> <p>Okres wpływów rzymskich - osada i ślad produkcji dymarskiej Prahistoria - ślad osadnictwa</p>	<p>4. Adres</p> <p>Obszar AZP: 89-63 Nr stan. na obszarze: 28 Nr stan. w miejscowości: 5 Dz. nr ewid. 53/1</p>	
<p>8. Fotografia z opisem wskazującym orientację albo mapa z zaznaczonym stanowiskiem archeologicznym</p>		<p>5. Przynależność administracyjna</p> <p>województwo świętokrzyskie powiat kielecki gmina Pierzchnica</p>	
		<p>6. Formy ochrony</p> <p>7. Opracowania karty (autor, data, podpis)</p> <p>Kinga Ryba, 15.06.2016</p>	
<p>Lokalizacja stanowiska na tle mapy topograficznej w skali 1 : 10 000</p>			

<p>GEZ</p>	<p>KARTA ADRESOWA ZABYTKU NIERUCHOMEGO</p>		<p>3. Miejscowość</p> <p>GÓRKI Nazwa lokalna Podgaje</p>
<p>1. Nazwa</p> <p>STANOWISKO ARCHEOLOGICZNE</p>	<p>2. Czas powstania</p> <p>Epoka kamienia - ślad osadnictwa</p>	<p>4. Adres</p> <p>Obszar AZP: 89-63 Nr stan. na obszarze: 29 Nr stan. w miejscowości: 6 Dz. nr ewid. 31</p>	
<p>8. Fotografia z opisem wskazującym orientację albo mapa z zaznaczonym stanowiskiem archeologicznym</p>		<p>5. Przynależność administracyjna</p> <p>województwo świętokrzyskie powiat kielecki gmina Pierzchnica</p> <p>6. Formy ochrony</p>	
<p>Lokalizacja stanowiska na tle mapy topograficznej w skali 1 : 10 000</p>		<p>7. Opracowania karty (autor, data, podpis)</p> <p>Kinga Ryba, 15.06.2016</p>	

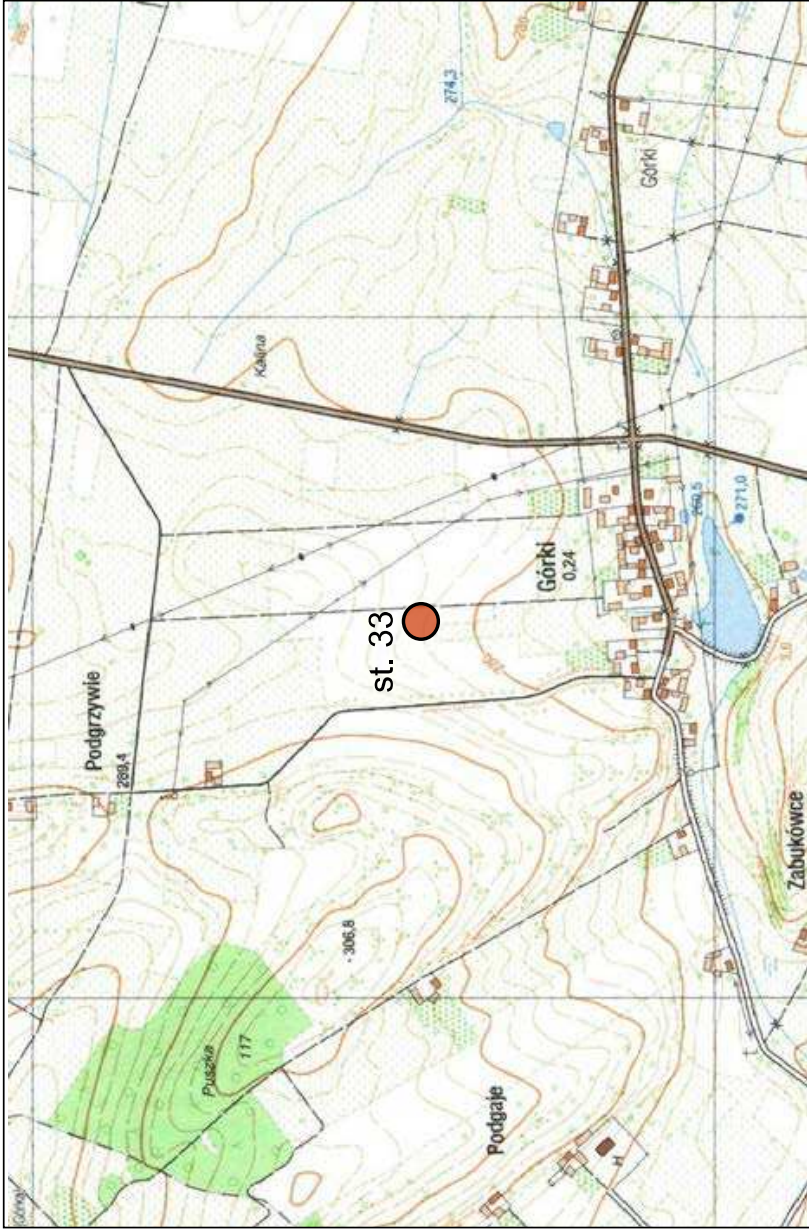


<p>GEZ</p>	<p>KARTA ADRESOWA ZABYTKU NIERUCHOMEGO</p>		<p>3. Miejscowość</p> <p>GÓRKI</p>
<p>1. Nazwa</p> <p>STANOWISKO ARCHEOLOGICZNE</p>	<p>2. Czas powstania</p> <p>Prahistoria - ślad osadnictwa Wczesne średniowiecze (XI-XIIIw.) - osada</p>	<p>8. Fotografia z opisem wskazującym orientację albo mapa z zaznaczonym stanowiskiem archeologicznym</p> 	
<p>7. Opracowania karty (autor, data, podpis)</p> <p>Kinga Ryba, 15.06.2016</p>	<p>4. Adres</p> <p>Obszar AZP: 89-63 Nr stan. na obszarze: 30 Nr stan. w miejscowości: 7 Dz. nr ewid. 25, 26</p> <p>5. Przynależność administracyjna</p> <p>województwo świętokrzyskie powiat kielecki gmina Pierzchnica</p> <p>6. Formy ochrony</p>		

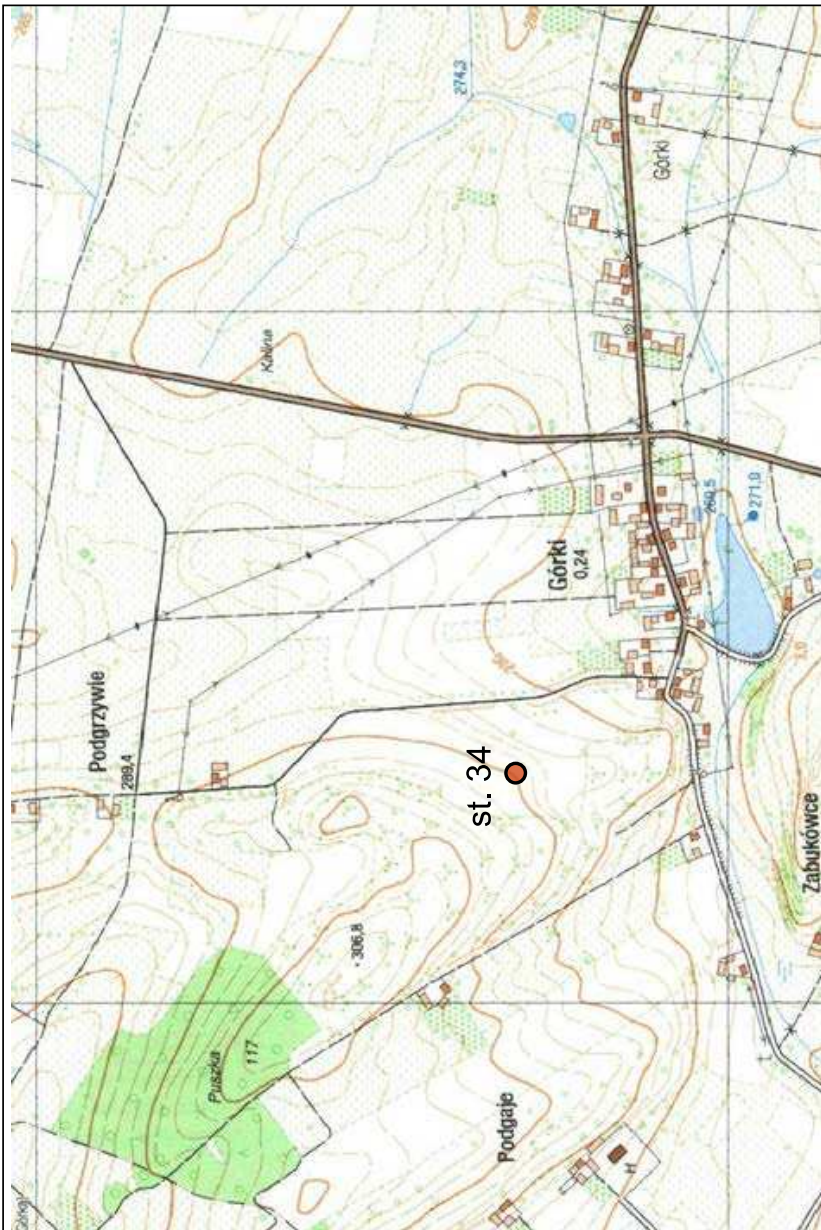
Lokalizacja stanowiska na tle mapy topograficznej w skali 1 : 10 000

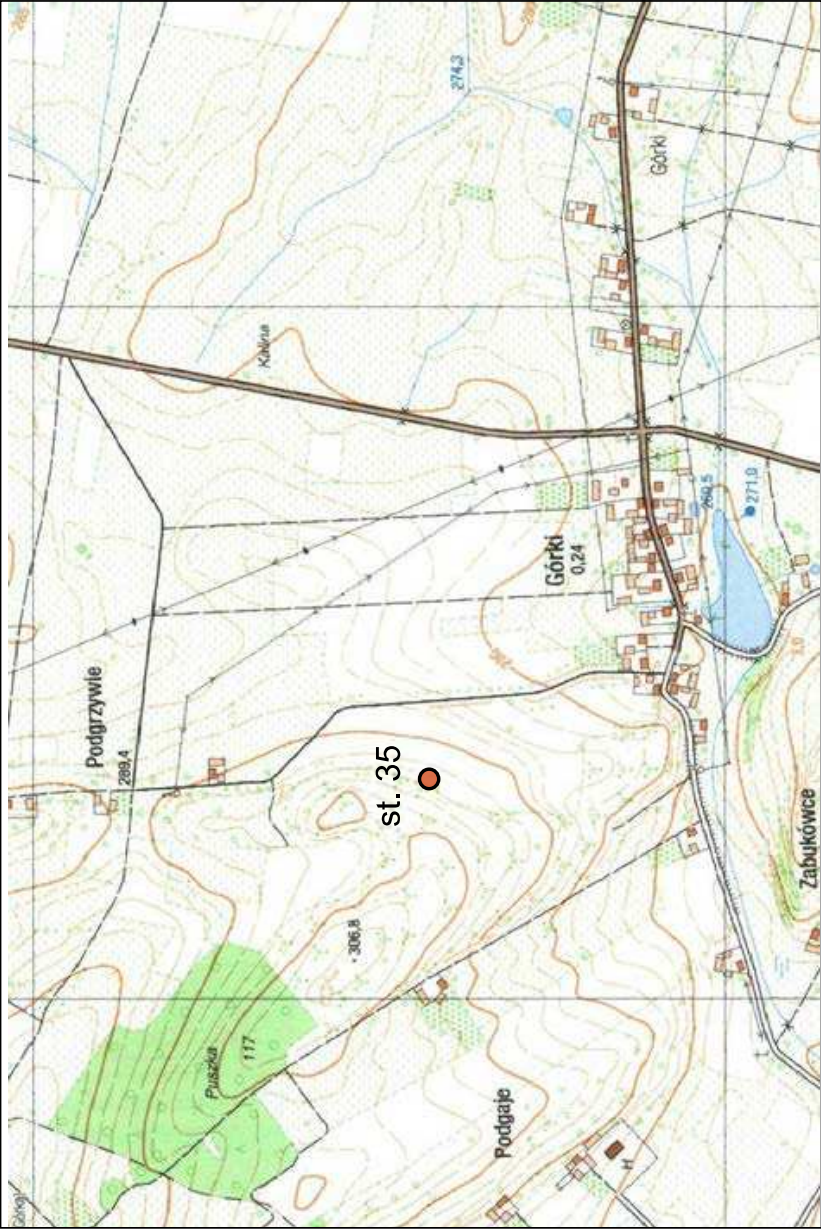
<p>GEZ</p>	<p>KARTA ADRESOWA ZABYTKU NIERUCHOMEGO</p>		<p>3. Miejscowość</p> <p>GÓRKI</p>
<p>1. Nazwa</p> <p>STANOWISKO ARCHEOLOGICZNE</p>	<p>2. Czas powstania</p> <p>Prahistoria - ślad osadnictwa Wczesne średniowiecze - osada</p>	<p>4. Adres</p> <p>Obszar AZP: 89-63 Nr stan. na obszarze: 31 Nr stan. w miejscowości: 8 Dz. nr ewid. 120, 121/3</p> <p>5. Przynależność administracyjna</p> <p>województwo świętokrzyskie powiat kielecki gmina Pierzchnica</p> <p>6. Formy ochrony</p> <p>7. Opracowania karty (autor, data, podpis)</p> <p>Kinga Ryba, 15.06.2016</p>	
<p>8. Fotografia z opisem wskazującym orientację albo mapa z zaznaczonym stanowiskiem archeologicznym</p> <div data-bbox="507 768 1337 1995" data-label="Image"> </div> <p>Lokalizacja stanowiska na tle mapy topograficznej w skali 1 : 10 000</p>			

<p>GEZ</p>	<p>KARTA ADRESOWA ZABYTKU NIERUCHOMEGO</p>		<p>3. Miejscowość</p> <p>GÓRKI</p>
<p>1. Nazwa</p> <p>STANOWISKO ARCHEOLOGICZNE</p>	<p>2. Czas powstania</p> <p>Późne średniowiecze (?) - ślad osadnictwa</p>	<p>4. Adres</p> <p>Obszar AZP: 89-63 Nr stan. na obszarze: 32 Nr stan. w miejscowości: 9 Dz. nr ewid. 118/1</p> <p>5. Przynależność administracyjna</p> <p>województwo świętokrzyskie powiat kielecki gmina Pierzchnica</p> <p>6. Formy ochrony</p> <p>7. Opracowania karty (autor, data, podpis)</p> <p>Kinga Ryba, 15.06.2016</p>	
<p>8. Fotografia z opisem wskazującym orientację albo mapa z zaznaczonym stanowiskiem archeologicznym</p> <div data-bbox="507 763 1337 1989" data-label="Image"> </div>			
<p>Lokalizacja stanowiska na tle mapy topograficznej w skali 1 : 10 000</p>			

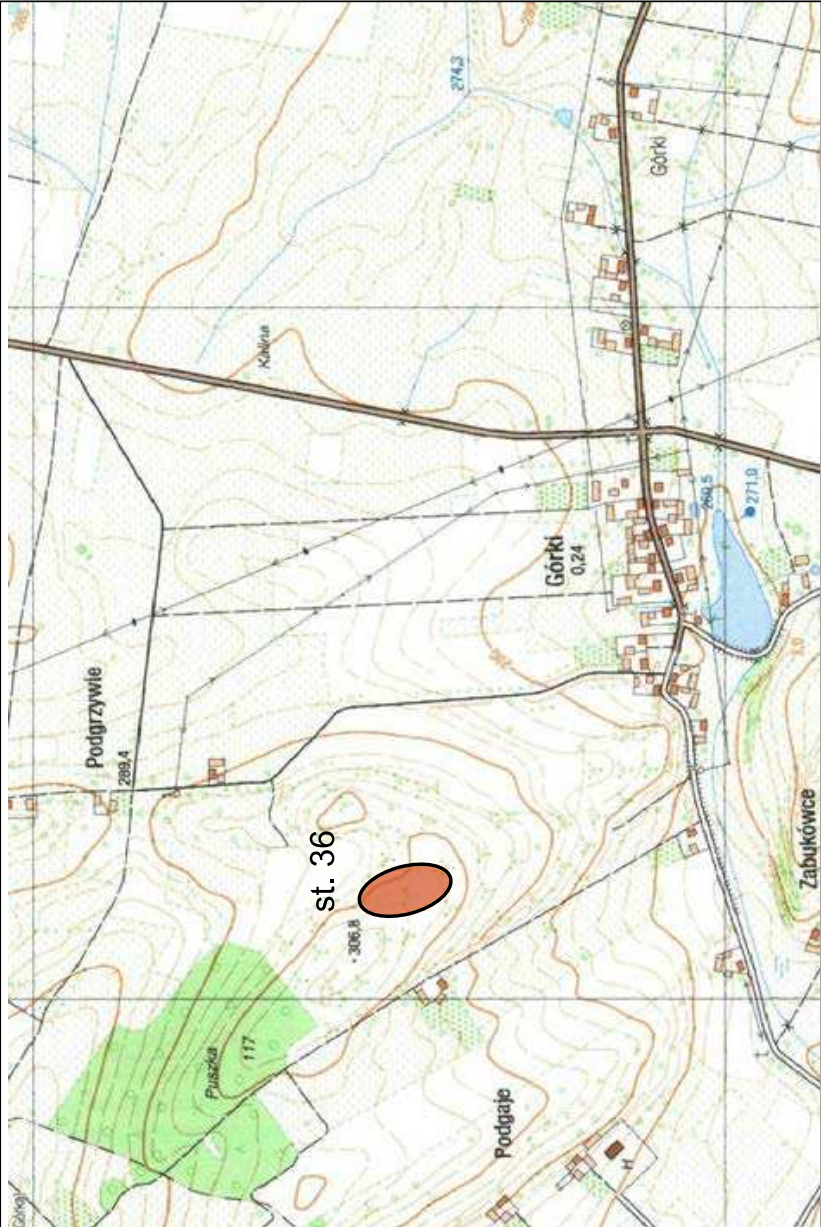
<p>GEZ</p>	<p>KARTA ADRESOWA ZABYTKU NIERUCHOMEGO</p>		<p>3. Miejscowość</p> <p>GÓRKI</p>
<p>1. Nazwa</p> <p>STANOWISKO ARCHEOLOGICZNE</p>	<p>2. Czas powstania</p> <p>Wczesne średniowiecze - ślad osadnictwa Późne średniowiecze (?) - ślad osadnictwa</p>	<p>8. Fotografia z opisem wskazującym orientację albo mapa z zaznaczonym stanowiskiem archeologicznym</p> 	
<p>4. Adres</p> <p>Obszar AZP: 89-63 Nr stan. na obszarze: 33 Nr stan. w miejscowości: 10 Dz. nr ewid. 120</p>			<p>5. Przynależność administracyjna</p> <p>województwo świętokrzyskie powiat kielecki gmina Pierzchnica</p>
<p>6. Formy ochrony</p>			<p>7. Opracowania karty (autor, data, podpis)</p> <p>Kinga Ryba, 15.06.2016</p>

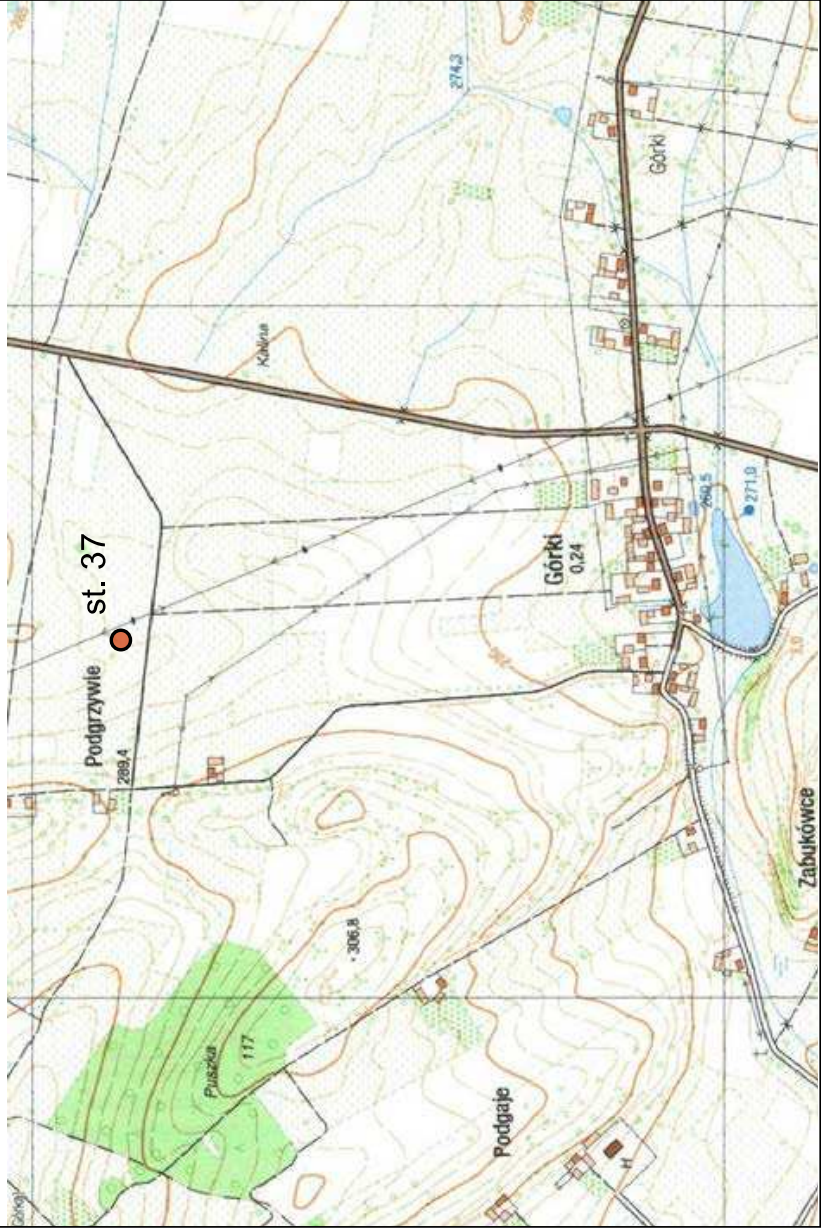
Lokalizacja stanowiska na tle mapy topograficznej w skali 1 : 10 000

<p>GEZ</p>	<p>KARTA ADRESOWA ZABYTKU NIERUCHOMEGO</p>		<p>3. Miejscowość</p> <p>GÓRKI</p>
<p>1. Nazwa</p> <p>STANOWISKO ARCHEOLOGICZNE</p>	<p>2. Czas powstania</p> <p>Okres wpływów rzymskich (?) - ślad osadnictwa Wczesne średniowiecze - ślad osadnictwa</p>		
<p>8. Fotografia z opisem wskazującym orientację albo mapa z zaznaczonym stanowiskiem archeologicznym</p>			<p>4. Adres</p> <p>Obszar AZP: 89-63 Nr stan. na obszarze: 34 Nr stan. w miejscowości: 11 Dz. nr ewid. 23</p>
			<p>5. Przynależność administracyjna</p> <p>województwo świętokrzyskie powiat kielecki gmina Pierzchnica</p>
			<p>6. Formy ochrony</p>
<p>Lokalizacja stanowiska na tle mapy topograficznej w skali 1 : 10 000</p>			<p>7. Opracowania karty (autor, data, podpis)</p> <p>Kinga Ryba, 15.06.2016</p>

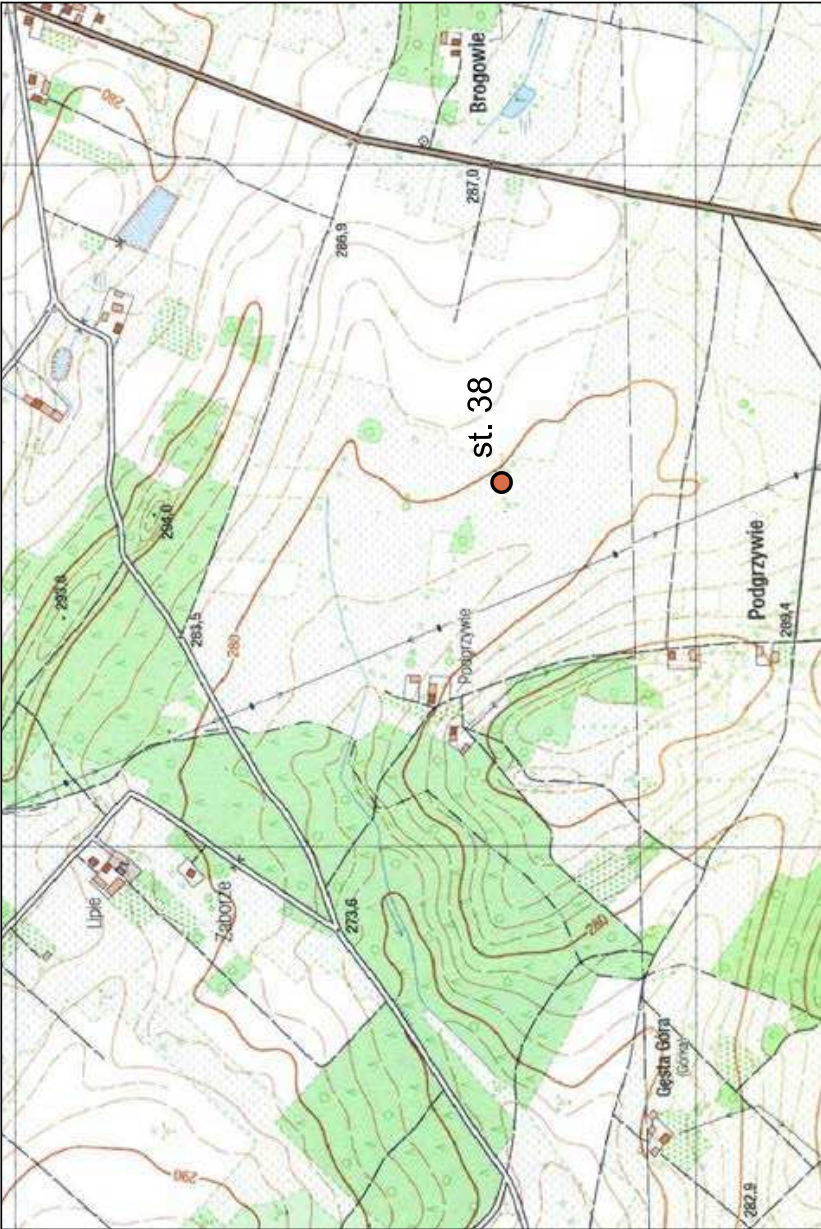
<p>GEZ</p>	<p>KARTA ADRESOWA ZABYTKU NIERUCHOMEGO</p>		<p>3. Miejscowość</p> <p>GÓRKI</p>
<p>1. Nazwa</p> <p>STANOWISKO ARCHEOLOGICZNE</p>	<p>2. Czas powstania</p> <p>Okres nowożytny (XVII-XIX w.) - ślad osadnictwa</p>	<p>8. Fotografia z opisem wskazującym orientację albo mapa z zaznaczonym stanowiskiem archeologicznym</p> 	
<p>4. Adres</p> <p>Obszar AZP: 89-63 Nr stan. na obszarze: 35 Nr stan. w miejscowości: 12 Dz. nr ewid. 22</p>			<p>5. Przynależność administracyjna</p> <p>województwo świętokrzyskie powiat kielecki gmina Pierzchnica</p>
<p>6. Formy ochrony</p>			<p>7. Opracowania karty (autor, data, podpis)</p> <p>Kinga Ryba, 15.06.2016</p>

Lokalizacja stanowiska na tle mapy topograficznej w skali 1 : 10 000

<p>GEZ</p>	<p>KARTA ADRESOWA ZABYTKU NIERUCHOMEGO</p>		<p>3. Miejscowość</p> <p>GÓRKI</p> <p>Nazwa Lokalna Podgaje</p>
<p>1. Nazwa</p> <p>STANOWISKO ARCHEOLOGICZNE</p>	<p>2. Czas powstania</p> <p>Prahistoria-okres nowożytny - ślad produkcji kowalskiej lub postredukcyjnej</p> <p>Średniowiecze - ślad osadnictwa</p>	<p>8. Fotografia z opisem wskazującym orientację albo mapa z zaznaczonym stanowiskiem archeologicznym</p>	<p>4. Adres</p> <p>Obszar AZP: 89-63</p> <p>Nr stan. na obszarze: 36</p> <p>Nr stan. w miejscowości: 13</p> <p>Dz. nr ewid. 22, 23</p>
			<p>5. Przynależność administracyjna</p> <p>województwo świętokrzyskie</p> <p>powiat kielecki</p> <p>gmina Pierzchnica</p>
			<p>6. Formy ochrony</p>
<p>Lokalizacja stanowiska na tle mapy topograficznej w skali 1 : 10 000</p>		<p>7. Opracowania karty (autor, data, podpis)</p> <p>Kinga Ryba, 15.06.2016</p>	

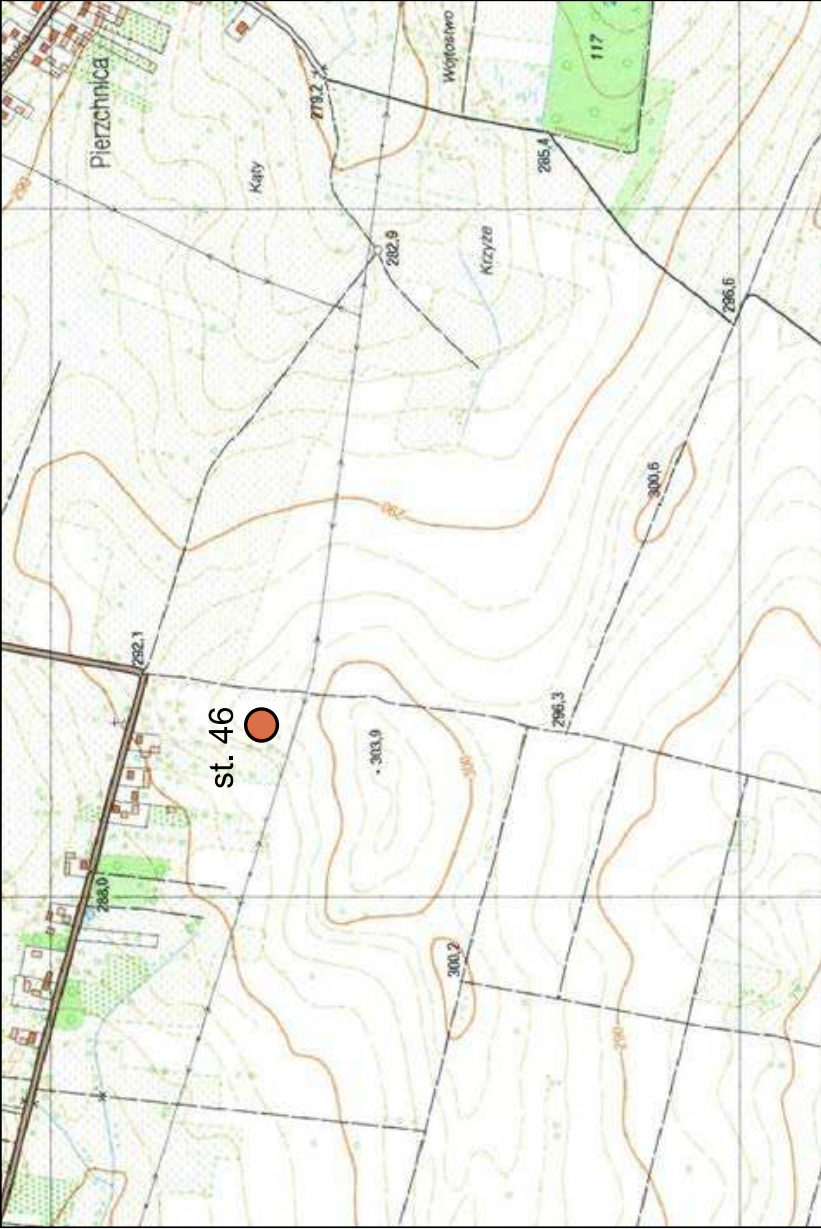
<p>GEZ</p>	<p>KARTA ADRESOWA ZABYTKU NIERUCHOMEGO</p>		<p>3. Miejscowość</p> <p>GÓRKI</p> <p>Nazwa Lokalna Podgaje</p>
<p>1. Nazwa</p> <p>STANOWISKO ARCHEOLOGICZNE</p>	<p>2. Czas powstania</p> <p>Mezolit - ślad osadnictwa</p>	<p>8. Fotografia z opisem wskazującym orientację albo mapa z zaznaczonym stanowiskiem archeologicznym</p> 	
<p>7. Opracowania karty (autor, data, podpis)</p> <p>Kinga Ryba, 15.06.2016</p>	<p>4. Adres</p> <p>Obszar AZP: 89-63 Nr stan. na obszarze: 37 Nr stan. w miejscowości: 14 Dz. nr ewid. 15/2</p>		

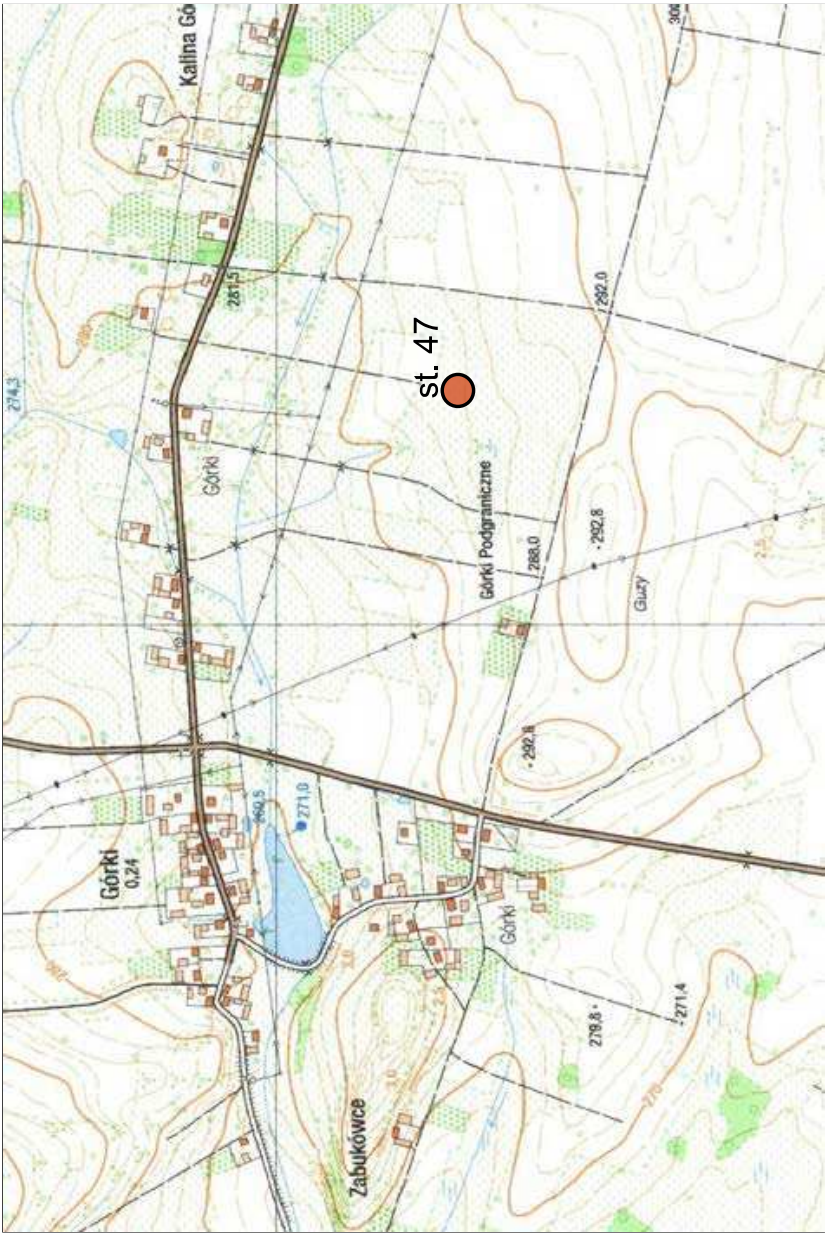
Lokalizacja stanowiska na tle mapy topograficznej w skali 1 : 10 000

<p>GEZ</p>	<p>KARTA ADRESOWA ZABYTKU NIERUCHOMEGO</p>		<p>3. Miejscowość</p> <p>GÓRKI</p> <p>Nazwa Lokalna Podgaje</p>
<p>1. Nazwa</p> <p>STANOWISKO ARCHEOLOGICZNE</p>	<p>2. Czas powstania</p> <p>Wczesne średniowiecze (IX-XI w.) - ślad osadnictwa</p>	<p>4. Adres</p> <p>Obszar AZP: 89-63 Nr stan. na obszarze: 38 Nr stan. w miejscowości: 15 Dz. nr ewid. 10</p>	
<p>8. Fotografia z opisem wskazującym orientację albo mapa z zaznaczonym stanowiskiem archeologicznym</p>		<p>5. Przynależność administracyjna</p> <p>województwo świętokrzyskie</p> <p>powiat kielecki</p> <p>gmina Pierzchnica</p>	
		<p>6. Formy ochrony</p>	
<p>Lokalizacja stanowiska na tle mapy topograficznej w skali 1 : 10 000</p>		<p>7. Opracowania karty (autor, data, podpis)</p> <p>Kinga Ryba, 15.06.2016</p>	

<p>GEZ</p>	<p>KARTA ADRESOWA ZABYTKU NIERUCHOMEGO</p>		<p>3. Miejscowość</p> <p>KALINA GÓRĘCKA</p>
<p>1. Nazwa</p> <p>STANOWISKO ARCHEOLOGICZNE</p>	<p>2. Czas powstania</p> <p>Wczesny neolit - ślad osadnictwa</p>	<p>4. Adres</p> <p>Obszar AZP: 89-64 Nr stan. na obszarze: 44 Nr stan. w miejscowości: 1 Dz. nr ewid. 132/1</p> <p>5. Przynależność administracyjna</p> <p>województwo świętokrzyskie powiat kielecki gmina Pierzchnica</p> <p>6. Formy ochrony</p> <p>7. Opracowania karty (autor, data, podpis)</p> <p>Kinga Ryba, 15.06.2016</p>	
<p>8. Fotografia z opisem wskazującym orientację albo mapa z zaznaczonym stanowiskiem archeologicznym</p> <div data-bbox="512 768 1340 1995" data-label="Image"> </div> <p>Lokalizacja stanowiska na tle mapy topograficznej w skali 1 : 10 000</p>			

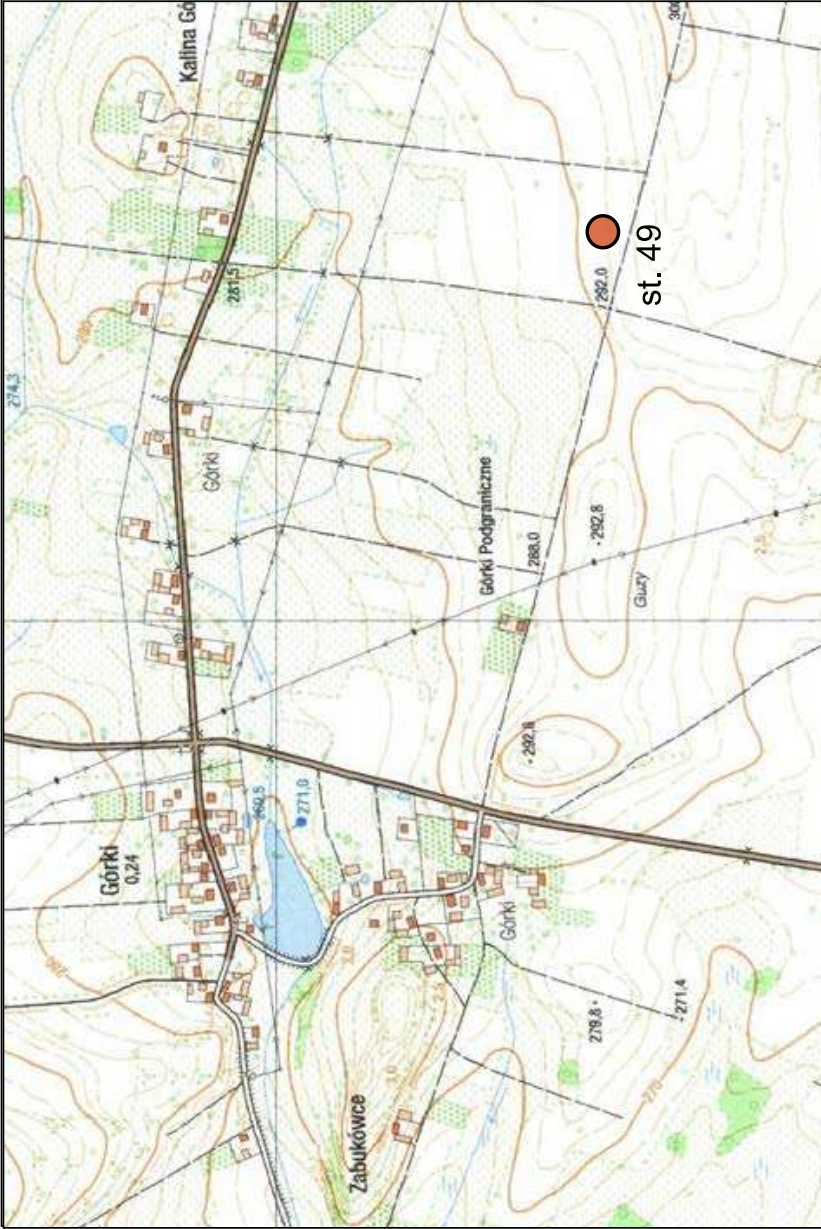
<p>GEZ</p>	<p>KARTA ADRESOWA ZABYTKU NIERUCHOMEGO</p>		<p>3. Miejscowość</p> <p>KALINA GÓRECKA</p>
<p>1. Nazwa</p> <p>STANOWISKO ARCHEOLOGICZNE</p>	<p>2. Czas powstania</p> <p>Okres nowożytny - osada</p>	<p>4. Adres</p> <p>Obszar AZP: 89-64 Nr stan. na obszarze: 45 Nr stan. w miejscowości: 2 Dz. nr ewid. 17/2</p> <p>5. Przynależność administracyjna</p> <p>województwo świętokrzyskie powiat kielecki gmina Pierzchnica</p> <p>6. Formy ochrony</p> <p>7. Opracowania karty (autor, data, podpis)</p> <p>Kinga Ryba, 15.06.2016</p>	
<p>8. Fotografia z opisem wskazującym orientację albo mapa z zaznaczonym stanowiskiem archeologicznym</p> <div data-bbox="507 766 1337 1993" data-label="Image"> </div> <p>Lokalizacja stanowiska na tle mapy topograficznej w skali 1 : 10 000</p>			

<p>GEZ</p>	<p>KARTA ADRESOWA ZABYTKU NIERUCHOMEGO</p>		<p>3. Miejscowość</p> <p>KALINA GÓRĘCKA</p>
<p>1. Nazwa</p> <p>STANOWISKO ARCHEOLOGICZNE</p>	<p>2. Czas powstania</p> <p>Okres nowożytny (XVII-XVIII w.) - osada</p>	<p>4. Adres</p> <p>Obszar AZP: 89-64 Nr stan. na obszarze: 46 Nr stan. w miejscowości: 3 Dz. nr ewid. 67/2, 68</p>	
<p>8. Fotografia z opisem wskazującym orientację albo mapa z zaznaczonym stanowiskiem archeologicznym</p>		<p>5. Przynależność administracyjna</p> <p>województwo świętokrzyskie</p> <p>powiat kielecki</p> <p>gmina Pierzchnica</p>	
		<p>6. Formy ochrony</p>	
<p>Lokalizacja stanowiska na tle mapy topograficznej w skali 1 : 10 000</p>		<p>7. Opracowania karty (autor, data, podpis)</p> <p>Kinga Ryba, 15.06.2016</p>	

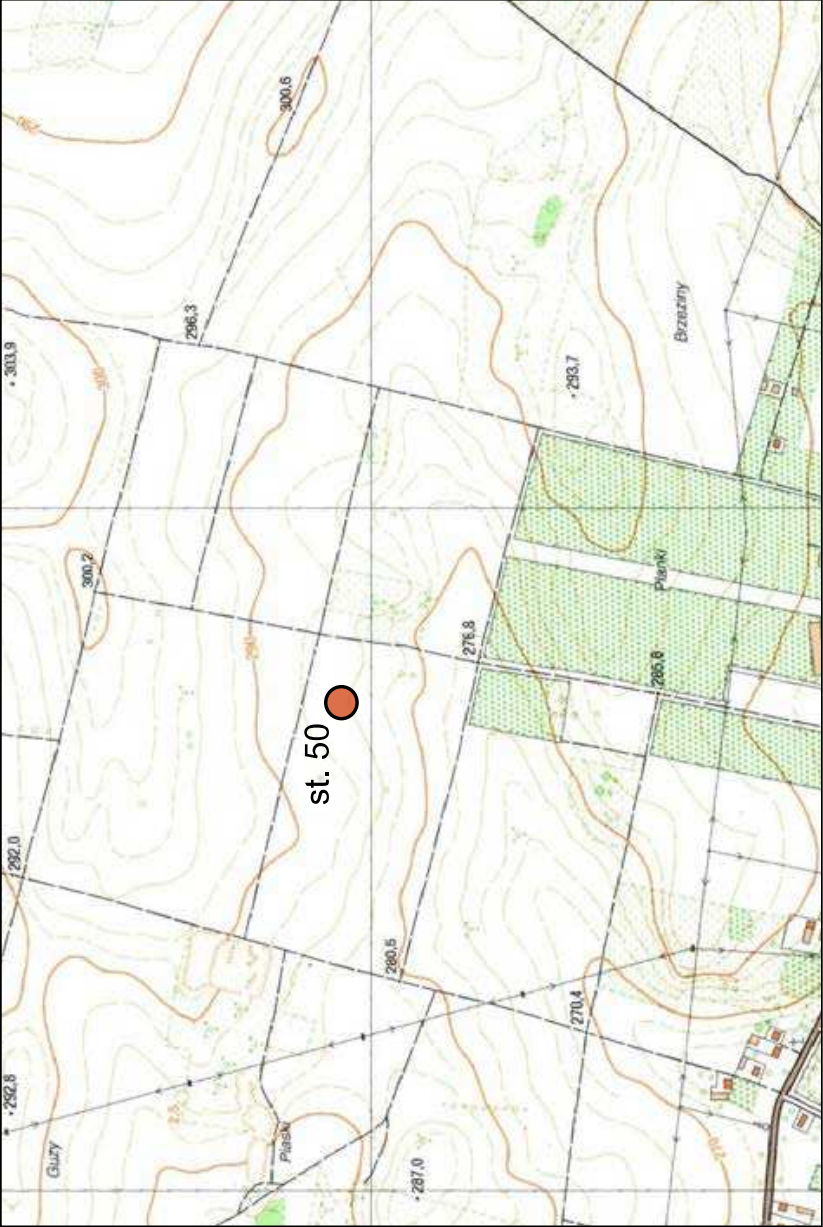
<p>GEZ</p>	<p>KARTA ADRESOWA ZABYTKU NIERUCHOMEGO</p>		<p>3. Miejscowość</p> <p>KALINA GÓRECKA</p>
<p>1. Nazwa</p> <p>STANOWISKO ARCHEOLOGICZNE</p>	<p>2. Czas powstania</p> <p>Średniowiecze - ślad osadnictwa Okres nowożytny - osada</p>	<p>8. Fotografia z opisem wskazującym orientację albo mapa z zaznaczonym stanowiskiem archeologicznym</p> 	
<p>4. Adres</p> <p>Obszar AZP: 89-64 Nr stan. na obszarze: 47 Nr stan. w miejscowości: 4 Dz. nr ewid. 39/3, 41/3</p>		<p>5. Przynależność administracyjna</p> <p>województwo świętokrzyskie powiat kielecki gmina Pierzchnica</p>	
<p>6. Formy ochrony</p>		<p>7. Opracowania karty (autor, data, podpis)</p> <p>Kinga Ryba, 15.06.2016</p>	

Lokalizacja stanowiska na tle mapy topograficznej w skali 1 : 10 000

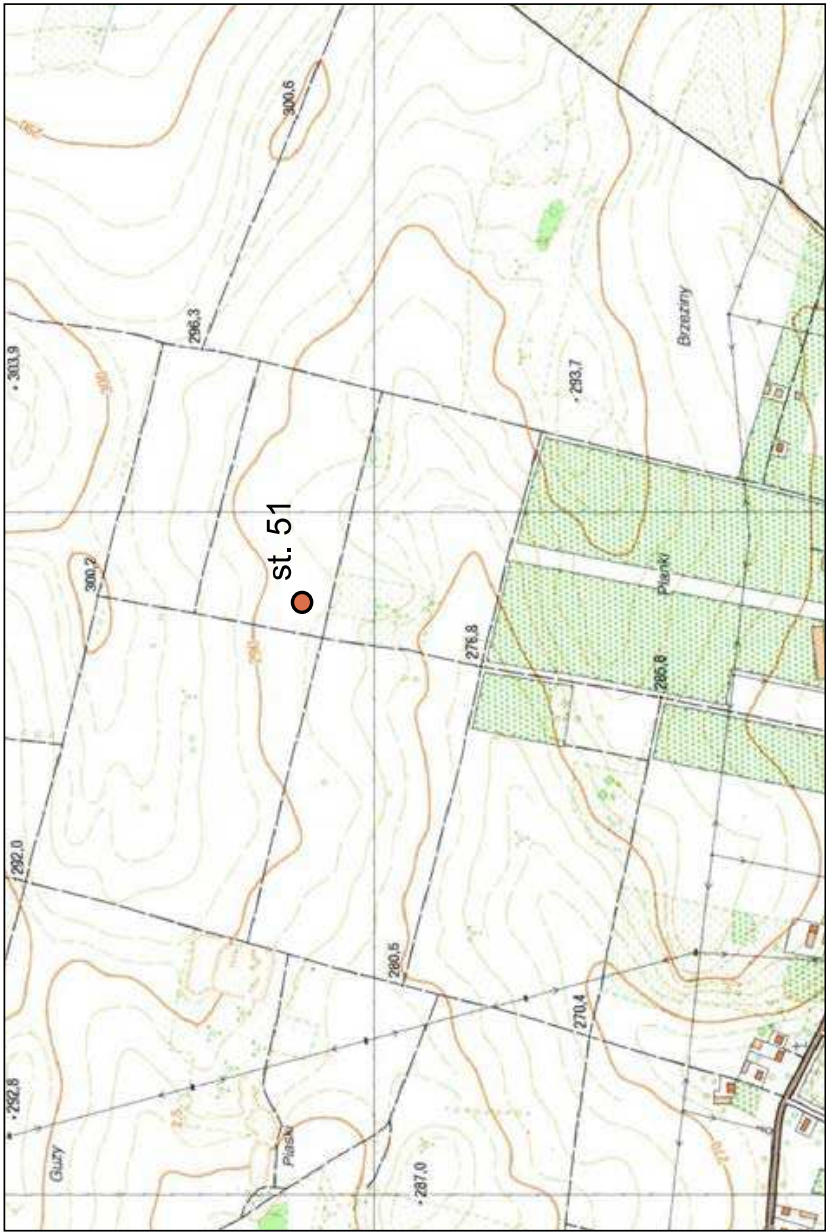
<p>GEZ</p>	<p>KARTA ADRESOWA ZABYTKU NIERUCHOMEGO</p>		<p>3. Miejscowość</p> <p>KALINA GÓRĘCKA</p>
<p>1. Nazwa</p> <p>STANOWISKO ARCHEOLOGICZNE</p>	<p>2. Czas powstania</p> <p>Średniowiecze - ślad osadnictwa</p>	<p>4. Adres</p> <p>Obszar AZP: 89-64 Nr stan. na obszarze: 48 Nr stan. w miejscowości: 5 Dz. nr ewid. 66/4</p> <p>5. Przynależność administracyjna</p> <p>województwo świętokrzyskie powiat kielecki gmina Pierzchnica</p> <p>6. Formy ochrony</p> <p>7. Opracowania karty (autor, data, podpis)</p> <p>Kinga Ryba, 15.06.2016</p>	
<p>8. Fotografia z opisem wskazującym orientację albo mapa z zaznaczonym stanowiskiem archeologicznym</p> <div data-bbox="507 763 1337 1989" data-label="Image"> </div>			
<p>Lokalizacja stanowiska na tle mapy topograficznej w skali 1 : 10 000</p>			

<p>GEZ</p>	<p>KARTA ADRESOWA ZABYTKU NIERUCHOMEGO</p>		<p>3. Miejscowość</p> <p>KALINA GÓRECKA</p>
<p>1. Nazwa</p> <p>STANOWISKO ARCHEOLOGICZNE</p>	<p>2. Czas powstania</p> <p>Okres nowożytny - osada</p>	<p>8. Fotografia z opisem wskazującym orientację albo mapa z zaznaczonym stanowiskiem archeologicznym</p> 	
<p>4. Adres</p> <p>Obszar AZP: 89-64 Nr stan. na obszarze: 49 Nr stan. w miejscowości: 6 Dz. nr ewid. 42, 43/2</p>		<p>5. Przynależność administracyjna</p> <p>województwo świętokrzyskie powiat kielecki gmina Pierzchnica</p>	
<p>6. Formy ochrony</p>		<p>7. Opracowania karty (autor, data, podpis)</p> <p>Kinga Ryba, 15.06.2016</p>	

Lokalizacja stanowiska na tle mapy topograficznej w skali 1 : 10 000

<p>GEZ</p>	<p>KARTA ADRESOWA ZABYTKU NIERUCHOMEGO</p>		<p>3. Miejscowość</p> <p>KALINA GÓRĘCKA</p>
<p>1. Nazwa</p> <p>STANOWISKO ARCHEOLOGICZNE</p>	<p>2. Czas powstania</p> <p>Okres nowożytny - osada</p>	<p>8. Fotografia z opisem wskazującym orientację albo mapa z zaznaczonym stanowiskiem archeologicznym</p> 	
<p>7. Opracowania karty (autor, data, podpis)</p> <p>Kinga Ryba, 15.06.2016</p>	<p>4. Adres</p> <p>Obszar AZP: 89-64 Nr stan. na obszarze: 50 Nr stan. w miejscowości: 7 Dz. nr ewid. 54/1, 53/3</p> <p>5. Przynależność administracyjna</p> <p>województwo świętokrzyskie powiat kielecki gmina Pierzchnica</p> <p>6. Formy ochrony</p>		

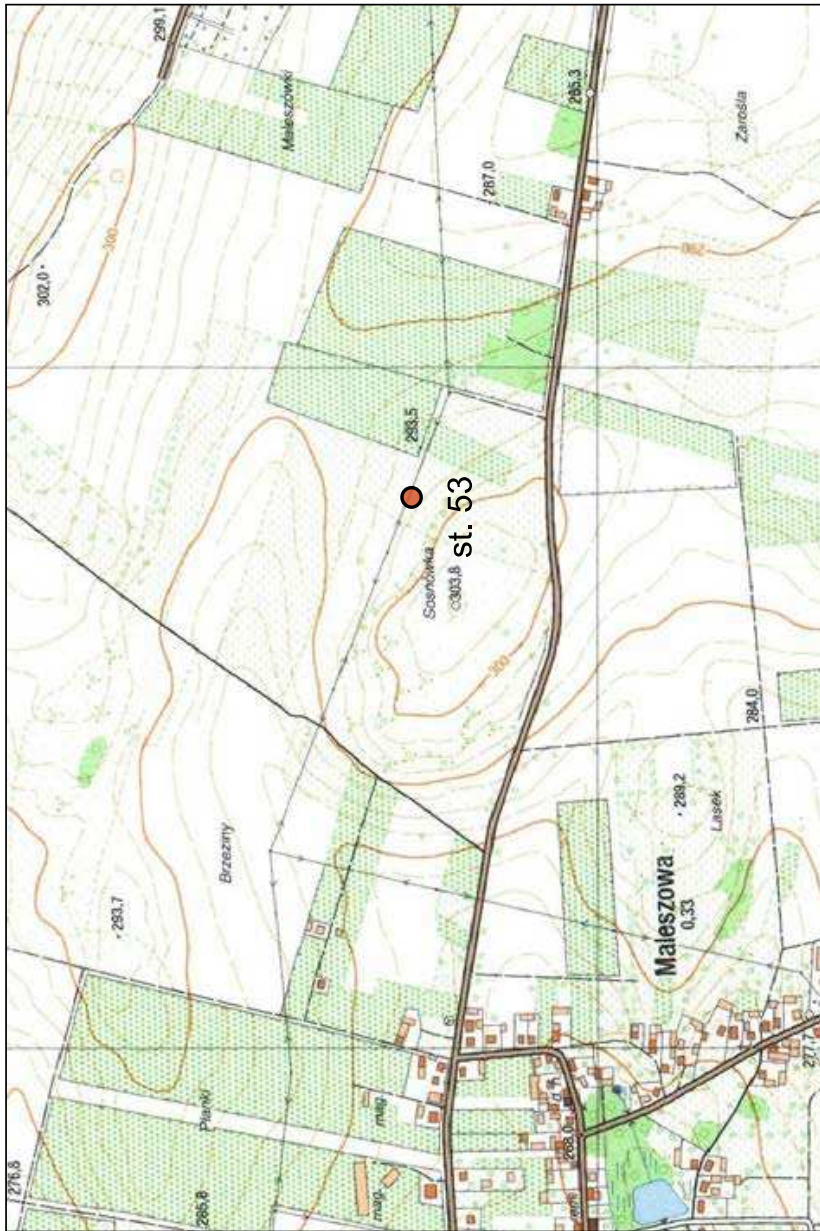
Lokalizacja stanowiska na tle mapy topograficznej w skali 1 : 10 000

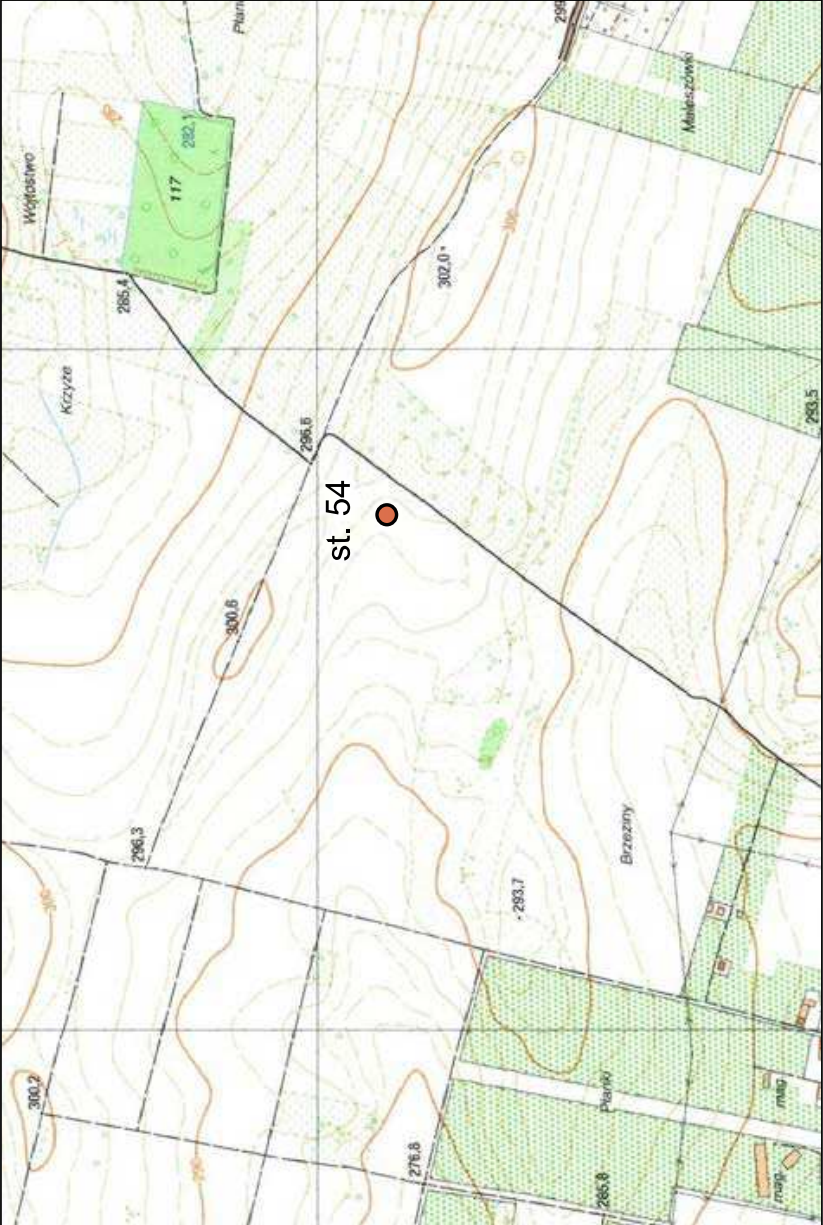
<p>GEZ</p>	<p>KARTA ADRESOWA ZABYTKU NIERUCHOMEGO</p>		<p>3. Miejscowość</p> <p>KALINA GÓRECKA</p>
<p>1. Nazwa</p> <p>STANOWISKO ARCHEOLOGICZNE</p>	<p>2. Czas powstania</p> <p>Późne średniowiecze/XV/w. - ślad osadnictwa Okres nowożytny - osada</p>	<p>8. Fotografia z opisem wskazującym orientację albo mapa z zaznaczonym stanowiskiem archeologicznym</p> 	
<p>4. Adres</p> <p>Obszar AZP: 89-64 Nr stan. na obszarze: 51 Nr stan. w miejscowości: 8 Dz. nr ewid. 75/1, 75/2</p>			<p>5. Przynależność administracyjna</p> <p>województwo świętokrzyskie powiat kielecki gmina Pierzchnica</p>
<p>6. Formy ochrony</p>			<p>7. Opracowania karty (autor, data, podpis)</p> <p>Kinga Ryba, 15.06.2016</p>
<p>Lokalizacja stanowiska na tle mapy topograficznej w skali 1 : 10 000</p>			

<p>GEZ</p>	<p>KARTA ADRESOWA ZABYTKU NIERUCHOMEGO</p>		<p>3. Miejscowość</p> <p>KALINA GÓRECKA</p>
<p>1. Nazwa</p> <p>STANOWISKO ARCHEOLOGICZNE</p>	<p>2. Czas powstania</p> <p>Średniowiecze (?) - ślad osadnictwa Okres nowożytny - ślad osadnictwa</p>	<p>4. Adres</p> <p>Obszar AZP: 89-64 Nr stan. na obszarze: 52 Nr stan. w miejscowości: 9 Dz. nr ewid. 60/1, 60/4</p> <p>5. Przynależność administracyjna</p> <p>województwo świętokrzyskie powiat kielecki gmina Pierzchnica</p> <p>6. Formy ochrony</p> <p>7. Opracowania karty (autor, data, podpis)</p> <p>Kinga Ryba, 15.06.2016</p>	
<p>8. Fotografia z opisem wskazującym orientację albo mapa z zaznaczonym stanowiskiem archeologicznym</p> <div data-bbox="507 763 1337 1989" data-label="Image"> </div> <p>Lokalizacja stanowiska na tle mapy topograficznej w skali 1 : 10 000</p>			

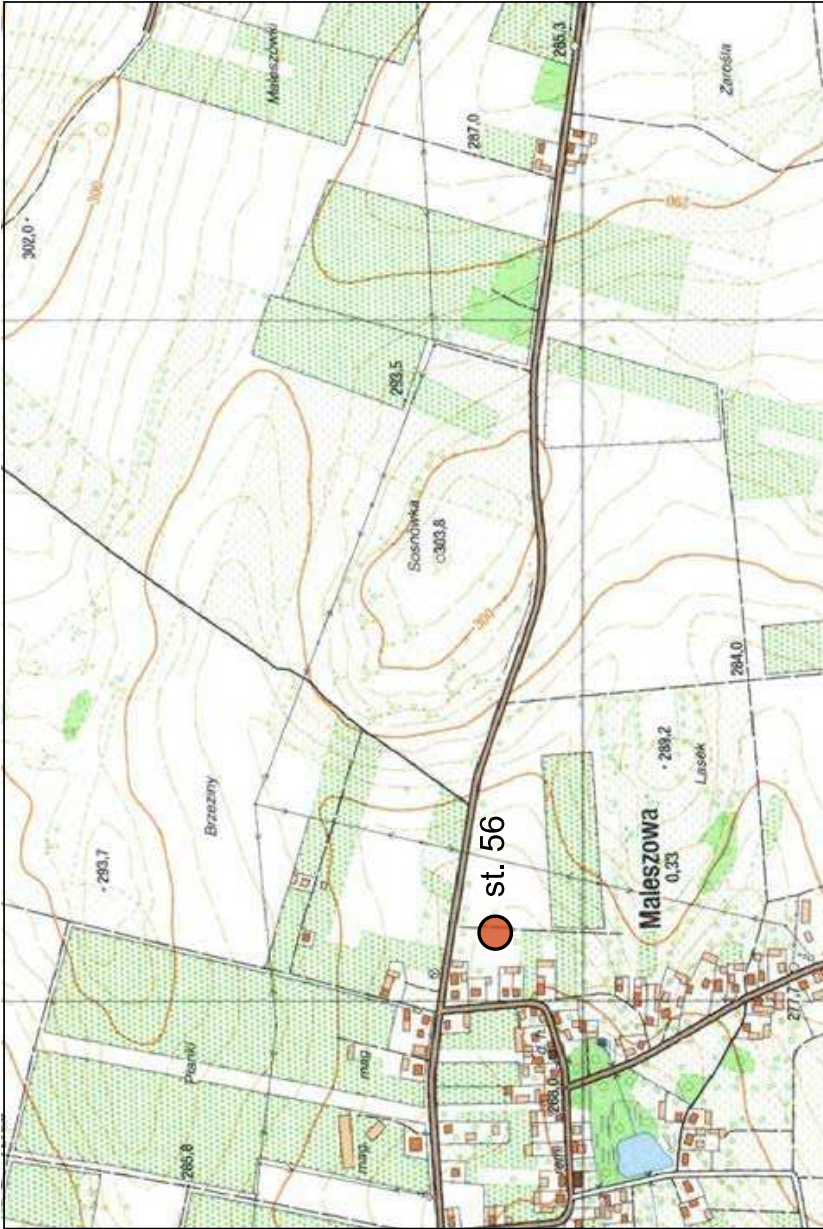
<p>GEZ</p>	<p>KARTA ADRESOWA ZABYTKU NIERUCHOMEGO</p>		<p>3. Miejscowość</p> <p>MALESZOWA</p>
<p>1. Nazwa</p> <p>STANOWISKO ARCHEOLOGICZNE</p>	<p>2. Czas powstania</p> <p>Średniowiecze - osada</p>	<p>4. Adres</p> <p>Obszar AZP: 89-63 Nr stan. na obszarze: 3 Nr stan. w miejscowości: 2 Dz. nr ewid. 17/4</p> <p>5. Przynależność administracyjna</p> <p>województwo świętokrzyskie powiat kielecki gmina Pierzchnica</p> <p>6. Formy ochrony</p> <p>7. Opracowania karty (autor, data, podpis)</p> <p>Kinga Ryba, 15.06.2016</p>	
<p>8. Fotografia z opisem wskazującym orientację albo mapa z zaznaczonym stanowiskiem archeologicznym</p> <div data-bbox="509 766 1337 1993" data-label="Image"> </div> <p>Lokalizacja stanowiska na tle mapy topograficznej w skali 1 : 10 000</p>			

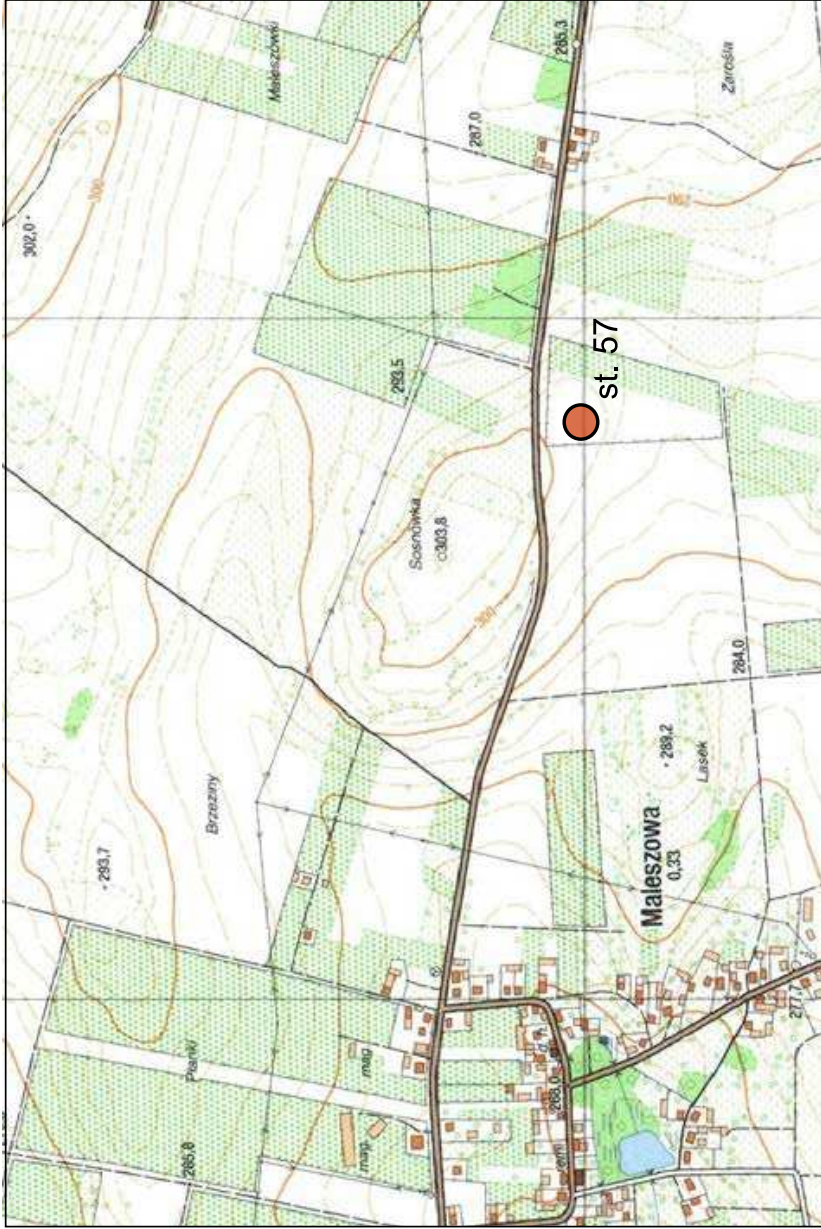
<p>GEZ</p>	<p>KARTA ADRESOWA ZABYTKU NIERUCHOMEGO</p>		<p>3. Miejscowość</p> <p>MALESZOWA</p>
<p>1. Nazwa</p> <p>STANOWISKO ARCHEOLOGICZNE</p>	<p>2. Czas powstania</p> <p>Okres nowożytny - ślad osadnictwa</p>	<p>4. Adres</p> <p>Obszar AZP: 89-64 Nr stan. na obszarze: 53 Nr stan. w miejscowości: 3 Dz. nr ewid. 956/3</p>	
<p>8. Fotografia z opisem wskazującym orientację albo mapa z zaznaczonym stanowiskiem archeologicznym</p>		<p>5. Przynależność administracyjna</p> <p>województwo świętokrzyskie powiat kielecki gmina Pierzchnica</p> <p>6. Formy ochrony</p>	
<p>Lokalizacja stanowiska na tle mapy topograficznej w skali 1 : 10 000</p>		<p>7. Opracowania karty (autor, data, podpis)</p> <p>Kinga Ryba, 15.06.2016</p>	

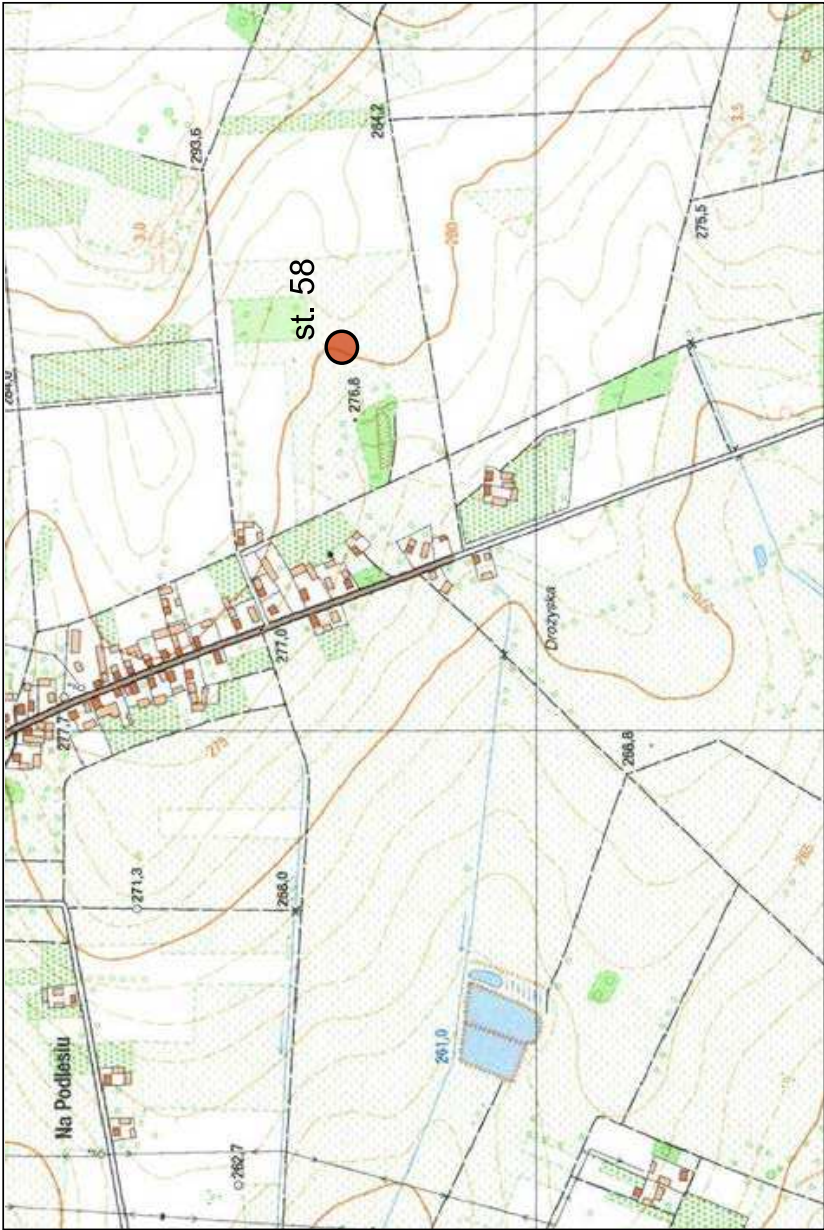


<p>GEZ</p>	<p>KARTA ADRESOWA ZABYTKU NIERUCHOMEGO</p>		<p>3. Miejscowość</p> <p>MALESZOWA</p>
<p>1. Nazwa</p> <p>STANOWISKO ARCHEOLOGICZNE</p>	<p>2. Czas powstania</p> <p>Okres wpływów rzymskich - ślad osadnictwa Sredniowiecze - ślad osadnictwa Okres nowożytny - ślad osadnictwa</p>	<p>8. Fotografia z opisem wskazującym orientację albo mapa z zaznaczonym stanowiskiem archeologicznym</p> 	
<p>4. Adres</p> <p>Obszar AZP: 89-64 Nr stan. na obszarze: 54 Nr stan. w miejscowości: 4 Dz. nr ewid. 951</p>			<p>5. Przynależność administracyjna</p> <p>województwo świętokrzyskie powiat kielecki gmina Pierzchnica</p>
<p>6. Formy ochrony</p>			<p>7. Opracowania karty (autor, data, podpis)</p> <p>Kinga Ryba, 15.06.2016</p>
<p>Lokalizacja stanowiska na tle mapy topograficznej w skali 1 : 10 000</p>			

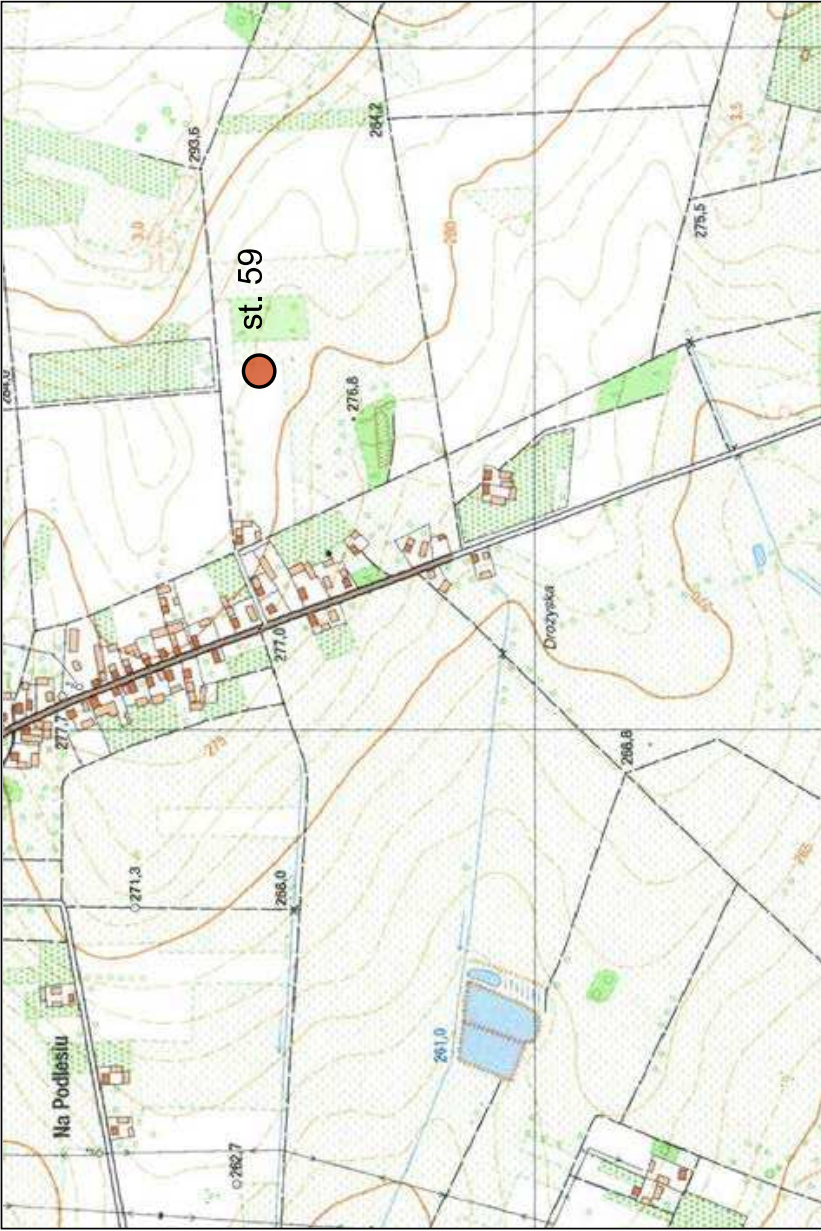
<p>GEZ</p>	<p>KARTA ADRESOWA ZABYTKU NIERUCHOMEGO</p>		<p>3. Miejscowość</p> <p>MALESZOWA</p>
<p>1. Nazwa</p> <p>STANOWISKO ARCHEOLOGICZNE</p>	<p>2. Czas powstania</p> <p>Okres nowożytny - osada</p>	<p>4. Adres</p> <p>Obszar AZP: 89-64 Nr stan. na obszarze: 55 Nr stan. w miejscowości: 5 Dz. nr ewid. 958/1, 956/3</p> <p>5. Przynależność administracyjna</p> <p>województwo świętokrzyskie powiat kielecki gmina Pierzchnica</p> <p>6. Formy ochrony</p> <p>7. Opracowania karty (autor, data, podpis)</p> <p>Kinga Ryba, 15.06.2016</p>	
<p>8. Fotografia z opisem wskazującym orientację albo mapa z zaznaczonym stanowiskiem archeologicznym</p> <div data-bbox="507 763 1337 1995" data-label="Image"> </div> <p>Lokalizacja stanowiska na tle mapy topograficznej w skali 1 : 10 000</p>			

<p>GEZ</p>	<p>KARTA ADRESOWA ZABYTKU NIERUCHOMEGO</p>		<p>3. Miejscowość</p> <p>MALESZOWA</p>
<p>1. Nazwa</p> <p>STANOWISKO ARCHEOLOGICZNE</p>	<p>2. Czas powstania</p> <p>Ores nowożytny - osada</p>		
<p>8. Fotografia z opisem wskazującym orientację albo mapa z zaznaczonym stanowiskiem archeologicznym</p>			
			
<p>4. Adres</p> <p>Obszar AZP: 89-64 Nr stan. na obszarze: 56 Nr stan. w miejscowości: 6 Dz. nr ewid. 260/2, 262/1, 419</p> <p>5. Przynależność administracyjna</p> <p>województwo świętokrzyskie powiat kielecki gmina Pierzchnica</p> <p>6. Formy ochrony</p> <p>7. Opracowania karty (autor, data, podpis)</p> <p>Kinga Ryba, 15.06.2016</p>			
<p>Lokalizacja stanowiska na tle mapy topograficznej w skali 1 : 10 000</p>			

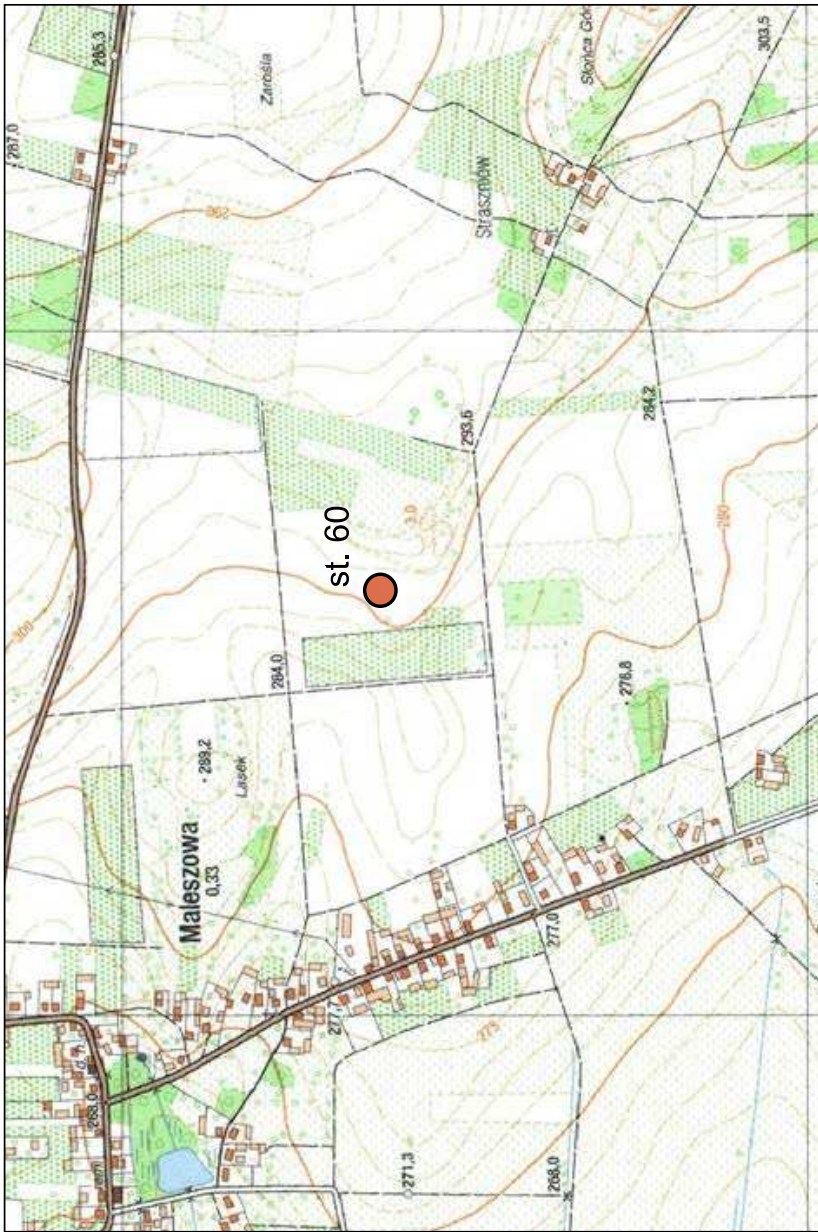
<p>GEZ</p>	<p>KARTA ADRESOWA ZABYTKU NIERUCHOMEGO</p>		<p>3. Miejscowość</p> <p>MALESZOWA</p>
<p>1. Nazwa</p> <p>STANOWISKO ARCHEOLOGICZNE</p>	<p>2. Czas powstania</p> <p>Okres nowożytny - osada</p>	<p>4. Adres</p> <p>Obszar AZP: 89-64 Nr stan. na obszarze: 57 Nr stan. w miejscowości: 7 Dz. nr ewid. 431/2, 432</p>	
<p>8. Fotografia z opisem wskazującym orientację albo mapa z zaznaczonym stanowiskiem archeologicznym</p>		<p>5. Przynależność administracyjna</p> <p>województwo świętokrzyskie</p> <p>powiat kielecki</p> <p>gmina Pierzchnica</p>	
		<p>6. Formy ochrony</p>	
<p>Lokalizacja stanowiska na tle mapy topograficznej w skali 1 : 10 000</p>		<p>7. Opracowania karty (autor, data, podpis)</p> <p>Kinga Ryba, 15.06.2016</p>	

<p>GEZ</p>	<p>KARTA ADRESOWA ZABYTKU NIERUCHOMEGO</p>		<p>3. Miejscowość</p> <p>MALESZOWA</p>
<p>1. Nazwa</p> <p>STANOWISKO ARCHEOLOGICZNE</p>	<p>2. Czas powstania</p> <p>Neolit - osada</p>	<p>8. Fotografia z opisem wskazującym orientację albo mapa z zaznaczonym stanowiskiem archeologicznym</p> 	
<p>7. Opracowania karty (autor, data, podpis)</p> <p>Kinga Ryba, 15.06.2016</p>	<p>4. Adres</p> <p>Obszar AZP: 89-64 Nr stan. na obszarze: 58 Nr stan. w miejscowości: 8 Dz. nr ewid. 446/3</p> <p>5. Przynależność administracyjna</p> <p>województwo świętokrzyskie powiat kielecki gmina Pierzchnica</p> <p>6. Formy ochrony</p>		

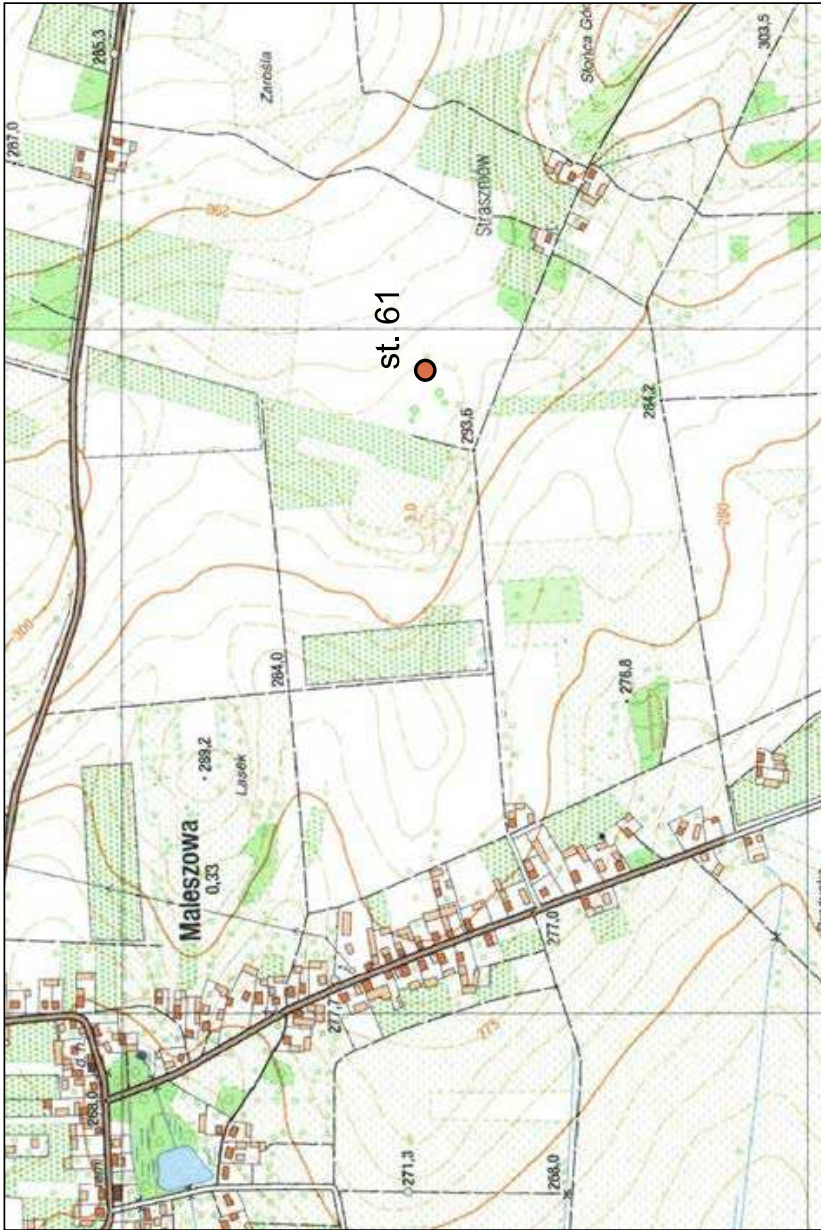
Lokalizacja stanowiska na tle mapy topograficznej w skali 1 : 10 000

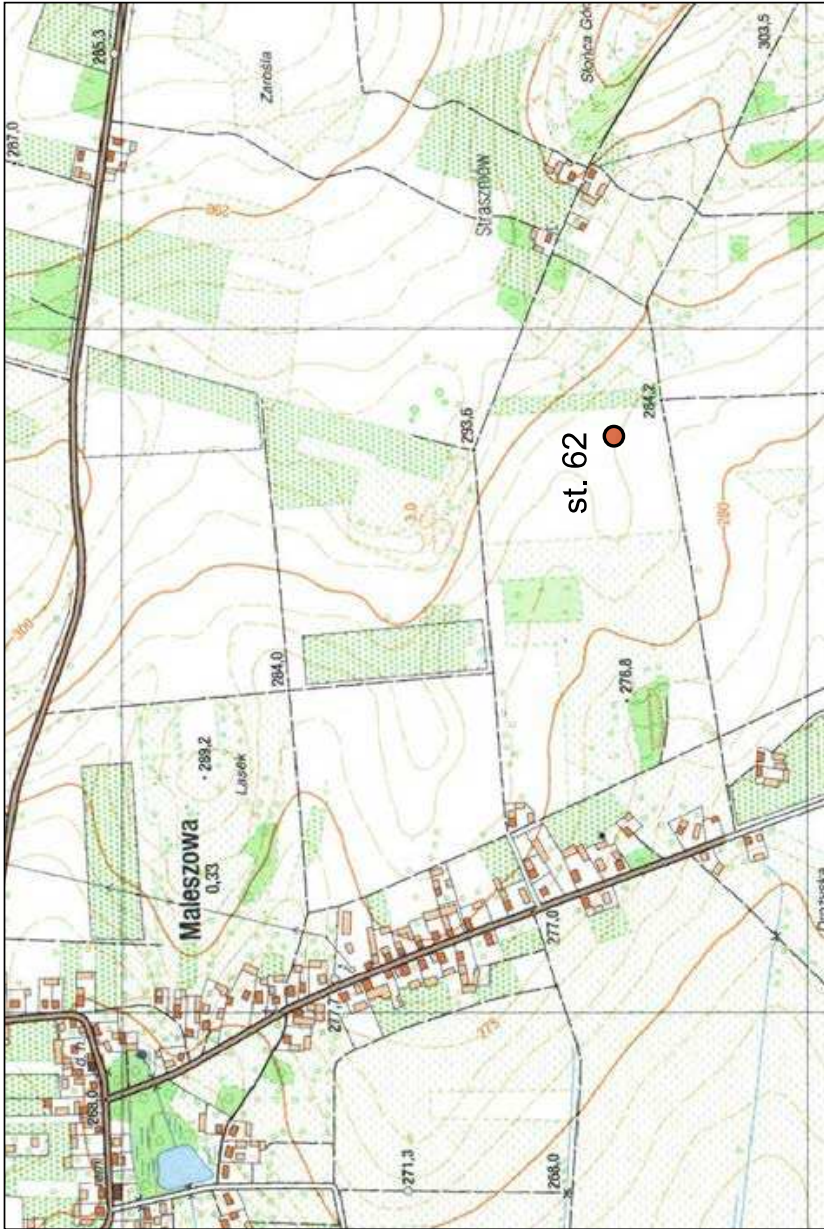
<p>GEZ</p>	<p>KARTA ADRESOWA ZABYTKU NIERUCHOMEGO</p>		<p>3. Miejscowość</p> <p>MALESZOWA</p>
<p>1. Nazwa</p> <p>STANOWISKO ARCHEOLOGICZNE</p>	<p>2. Czas powstania</p> <p>Prahistoria - ślad osadnictwa Neolit - ślad osadnictwa Epoka brązu - ślad osadnictwa Okres nowożytny - ślad osadnictwa</p>	<p>8. Fotografia z opisem wskazującym orientację albo mapa z zaznaczonym stanowiskiem archeologicznym</p>	<p>4. Adres</p> <p>Obszar AZP: 89-64 Nr stan. na obszarze: 59 Nr stan. w miejscowości: 9 Dz. nr ewid. 446/2</p>
			<p>5. Przynależność administracyjna</p> <p>województwo świętokrzyskie powiat kielecki gmina Pierzchnica</p>
<p>7. Opracowania karty (autor, data, podpis)</p> <p>Kinga Ryba, 15.06.2016</p>			<p>6. Formy ochrony</p>
<p>Lokalizacja stanowiska na tle mapy topograficznej w skali 1 : 10 000</p>			

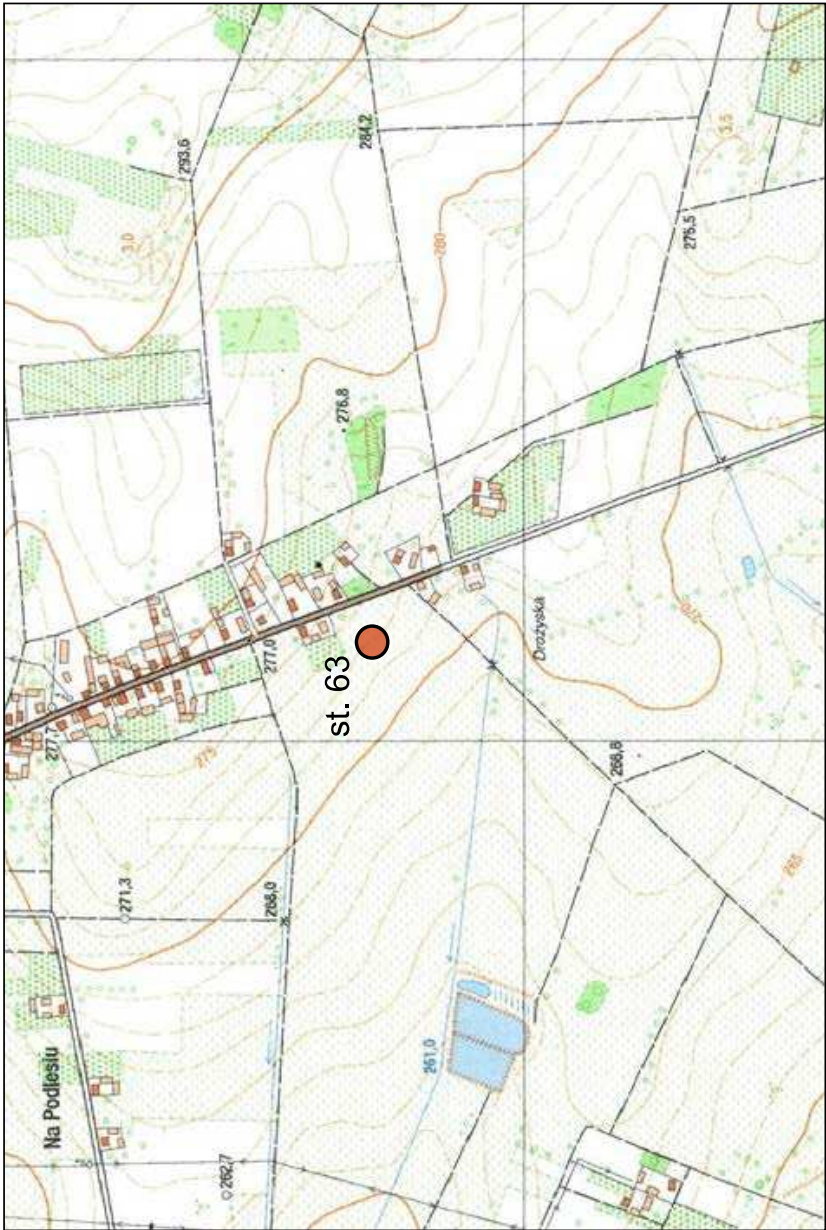
<p>GEZ</p>	<p>KARTA ADRESOWA ZABYTKU NIERUCHOMEGO</p>		<p>3. Miejscowość</p> <p>MALESZOWA</p>
<p>1. Nazwa</p> <p>STANOWISKO ARCHEOLOGICZNE</p>	<p>2. Czas powstania</p> <p>Neolit - osada Epoka brązu - ślad osadnictwa Okres nowożytny - osada</p>	<p>4. Adres</p> <p>Obszar AZP: 89-64 Nr stan. na obszarze: 60 Nr stan. w miejscowości: 10 Dz. nr ewid. 438</p>	
<p>8. Fotografia z opisem wskazującym orientację albo mapa z zaznaczonym stanowiskiem archeologicznym</p>		<p>5. Przynależność administracyjna</p> <p>województwo świętokrzyskie powiat kielecki gmina Pierzchnica</p> <p>6. Formy ochrony</p>	
<p>Lokalizacja stanowiska na tle mapy topograficznej w skali 1 : 10 000</p>		<p>7. Opracowania karty (autor, data, podpis)</p> <p>Kinga Ryba, 15.06.2016</p>	

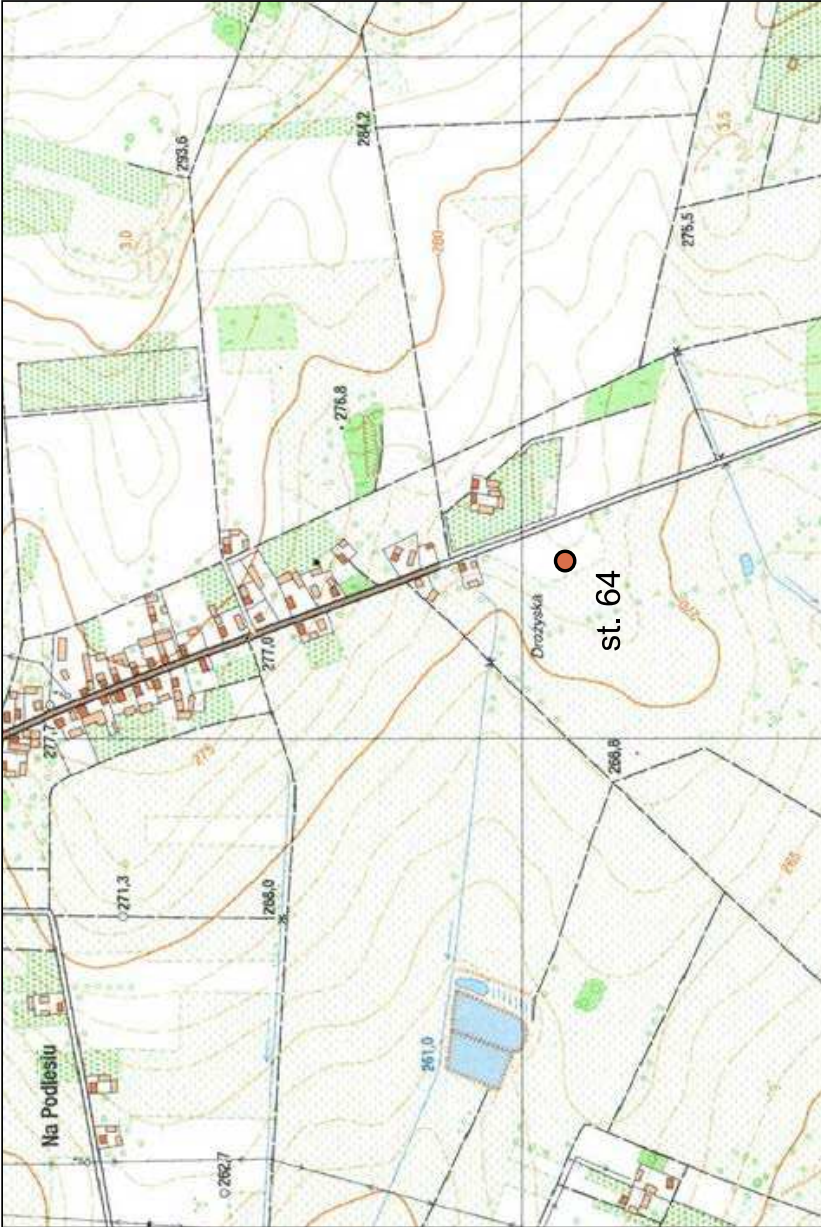


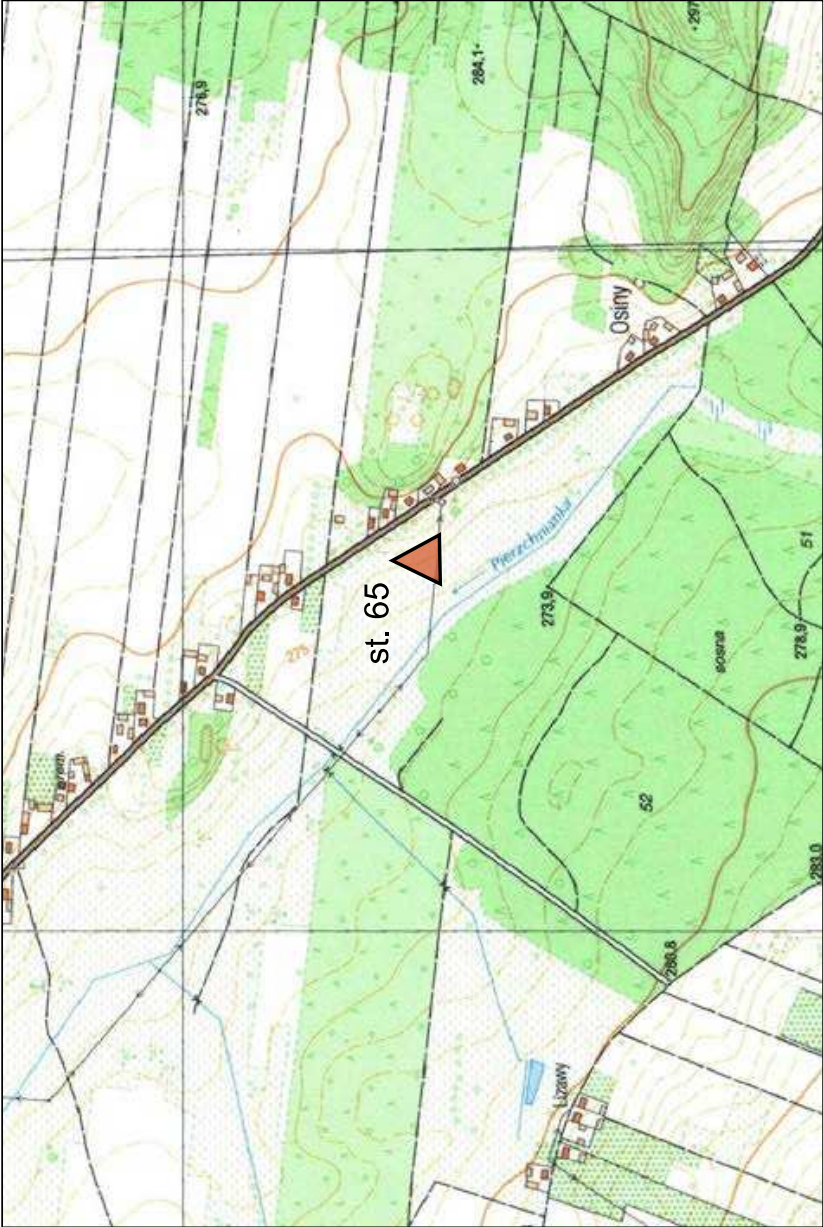
<p>GEZ</p>	<p>KARTA ADRESOWA ZABYTKU NIERUCHOMEGO</p>		<p>3. Miejscowość</p> <p>MALESZOWA</p>
<p>1. Nazwa</p> <p>STANOWISKO ARCHEOLOGICZNE</p>	<p>2. Czas powstania</p> <p>Prahistoria - ślad osadnictwa Okres nowożytny - osada</p>	<p>4. Adres</p> <p>Obszar AZP: 89-64 Nr stan. na obszarze: 61 Nr stan. w miejscowości: 11 Dz. nr ewid. 1155</p>	
<p>8. Fotografia z opisem wskazującym orientację albo mapa z zaznaczonym stanowiskiem archeologicznym</p>		<p>5. Przynależność administracyjna</p> <p>województwo świętokrzyskie powiat kielecki gmina Pierzchnica</p> <p>6. Formy ochrony</p>	
<p>Lokalizacja stanowiska na tle mapy topograficznej w skali 1 : 10 000</p>		<p>7. Opracowania karty (autor, data, podpis)</p> <p>Kinga Ryba, 15.06.2016</p>	

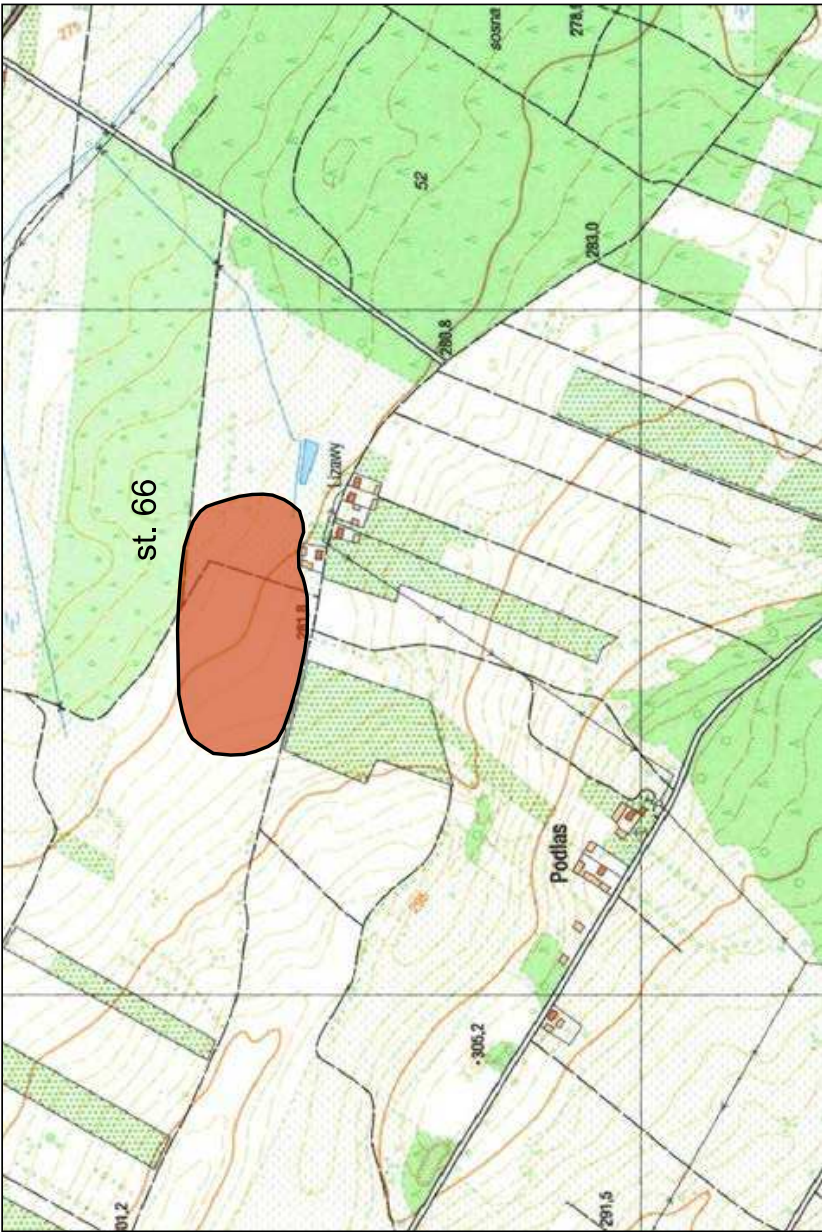


<p>GEZ</p>	<p>KARTA ADRESOWA ZABYTKU NIERUCHOMEGO</p>		<p>3. Miejscowość</p> <p>MALESZOWA</p>
<p>1. Nazwa</p> <p>STANOWISKO ARCHEOLOGICZNE</p>	<p>2. Czas powstania</p> <p>Neolit - ślad osadnictwa</p>	<p>8. Fotografia z opisem wskazującym orientację albo mapa z zaznaczonym stanowiskiem archeologicznym</p> 	
<p>4. Adres</p> <p>Obszar AZP: 89-64 Nr stan. na obszarze: 62 Nr stan. w miejscowości: 12 Dz. nr ewid. 451/2</p>			<p>5. Przynależność administracyjna</p> <p>województwo świętokrzyskie</p> <p>powiat kielecki</p> <p>gmina Pierzchnica</p>
<p>6. Formy ochrony</p>			<p>7. Opracowania karty (autor, data, podpis)</p> <p>Kinga Ryba, 15.06.2016</p>
<p>Lokalizacja stanowiska na tle mapy topograficznej w skali 1 : 10 000</p>			

<p>GEZ</p>	<p>KARTA ADRESOWA ZABYTKU NIERUCHOMEGO</p>		<p>3. Miejscowość</p> <p>MALESZOWA</p>
<p>1. Nazwa</p> <p>STANOWISKO ARCHEOLOGICZNE</p>	<p>2. Czas powstania</p> <p>Okres nowożytny - osada</p>	<p>4. Adres</p> <p>Obszar AZP: 89-64 Nr stan. na obszarze: 63 Nr stan. w miejscowości: 13 Dz. nr ewid. 329/4, 329/5</p>	
<p>8. Fotografia z opisem wskazującym orientację albo mapa z zaznaczonym stanowiskiem archeologicznym</p>		<p>5. Przynależność administracyjna</p> <p>województwo świętokrzyskie</p> <p>powiat kielecki</p> <p>gmina Pierzchnica</p>	
		<p>6. Formy ochrony</p>	
<p>Lokalizacja stanowiska na tle mapy topograficznej w skali 1 : 10 000</p>		<p>7. Opracowania karty (autor, data, podpis)</p> <p>Kinga Ryba, 15.06.2016</p>	

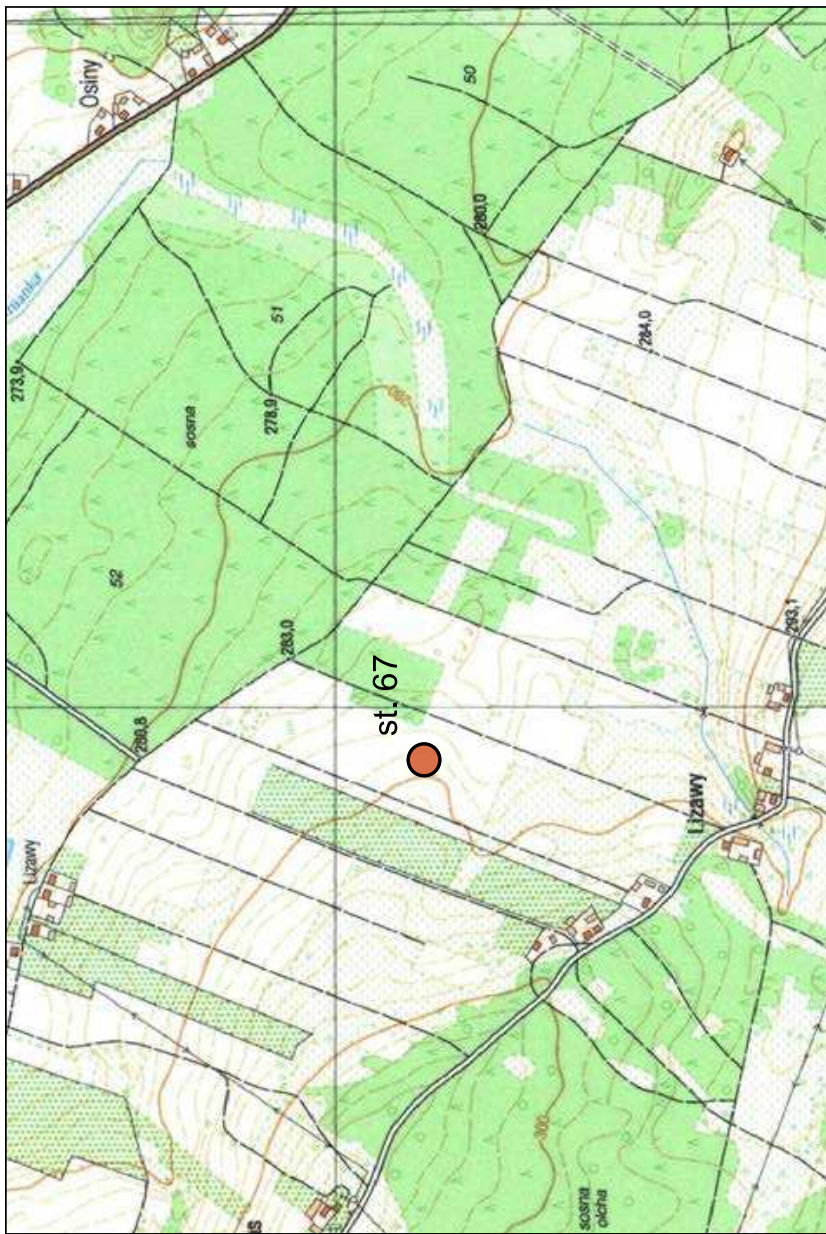
<p>GEZ</p>	<p>KARTA ADRESOWA ZABYTKU NIERUCHOMEGO</p>		<p>3. Miejscowość</p> <p>MALESZOWA</p>
<p>1. Nazwa</p> <p>STANOWISKO ARCHEOLOGICZNE</p>	<p>2. Czas powstania</p> <p>Okres nowożytny - osada</p>	<p>4. Adres</p> <p>Obszar AZP: 89-64 Nr stan. na obszarze: 64 Nr stan. w miejscowości: 14 Dz. nr ewid. 395/1</p>	
<p>8. Fotografia z opisem wskazującym orientację albo mapa z zaznaczonym stanowiskiem archeologicznym</p>		<p>5. Przynależność administracyjna</p> <p>województwo świętokrzyskie</p> <p>powiat kielecki</p> <p>gmina Pierzchnica</p>	
		<p>6. Formy ochrony</p>	
<p>Lokalizacja stanowiska na tle mapy topograficznej w skali 1 : 10 000</p>		<p>7. Opracowania karty (autor, data, podpis)</p> <p>Kinga Ryba, 15.06.2016</p>	

<p>GEZ</p>	<p>KARTA ADRESOWA ZABYTKU NIERUCHOMEGO</p>		<p>3. Miejscowość</p> <p>OSINY</p>
<p>1. Nazwa</p> <p>STANOWISKO ARCHEOLOGICZNE</p>	<p>2. Czas powstania</p> <p>XVI-XVIII w. - ślad osadnictwa</p>	<p>8. Fotografia z opisem wskazującym orientację albo mapa z zaznaczonym stanowiskiem archeologicznym</p> 	
<p>4. Adres</p> <p>Obszar AZP: 89-64 Nr stan. na obszarze: 65 Nr stan. w miejscowości: 1 Dz. nr ewid. 755/4</p>			<p>5. Przynależność administracyjna</p> <p>województwo świętokrzyskie powiat kielecki gmina Pierzchnica</p>
<p>6. Formy ochrony</p>			<p>7. Opracowania karty (autor, data, podpis)</p> <p>Kinga Ryba, 15.06.2016</p>
<p>Lokalizacja stanowiska na tle mapy topograficznej w skali 1 : 10 000</p>			

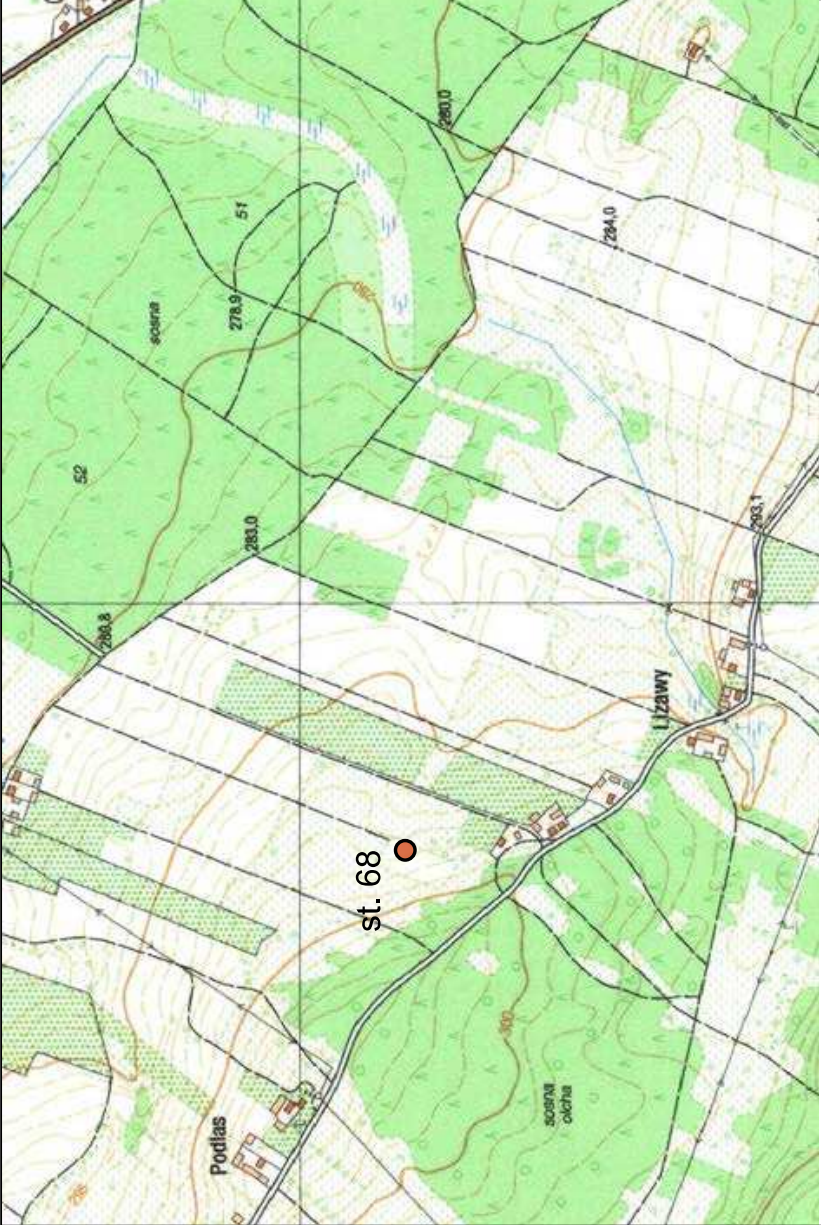
<p>GEZ</p>	<p>KARTA ADRESOWA ZABYTKU NIERUCHOMEGO</p>		<p>3. Miejscowość</p> <p>OSINY</p>
<p>1. Nazwa</p> <p>STANOWISKO ARCHEOLOGICZNE</p>	<p>2. Czas powstania</p> <p>Prahistoria - osada Neolit/Epoka brązu - ślad osadnictwa Epoka brązu/wczesna epoka żelaza - osada Epoka żelaza (Okres wpływów rzymskich) - osada Średniowiecze - ślad osadnictwa Okres nowożytny - XVII-XVIII w. - osada Okres nowożytny - osada</p>	<p>8. Fotografia z opisem wskazującym orientację albo mapa z zaznaczonym stanowiskiem archeologicznym</p> 	<p>4. Adres</p> <p>Obszar AZP: 89-64 Nr stan. na obszarze: 66 Nr stan. w miejscowości: 2</p> <p>Dz. nr ewid. 522, 523, 524, 599, 600, 605, 1707/2, 1707/3</p>
			<p>5. Przynależność administracyjna</p> <p>województwo świętokrzyskie</p> <p>powiat kielecki</p> <p>gmina Pierzchnica</p>
		<p>7. Opracowania karty (autor, data, podpis)</p> <p>Kinga Ryba, 15.06.2016</p>	

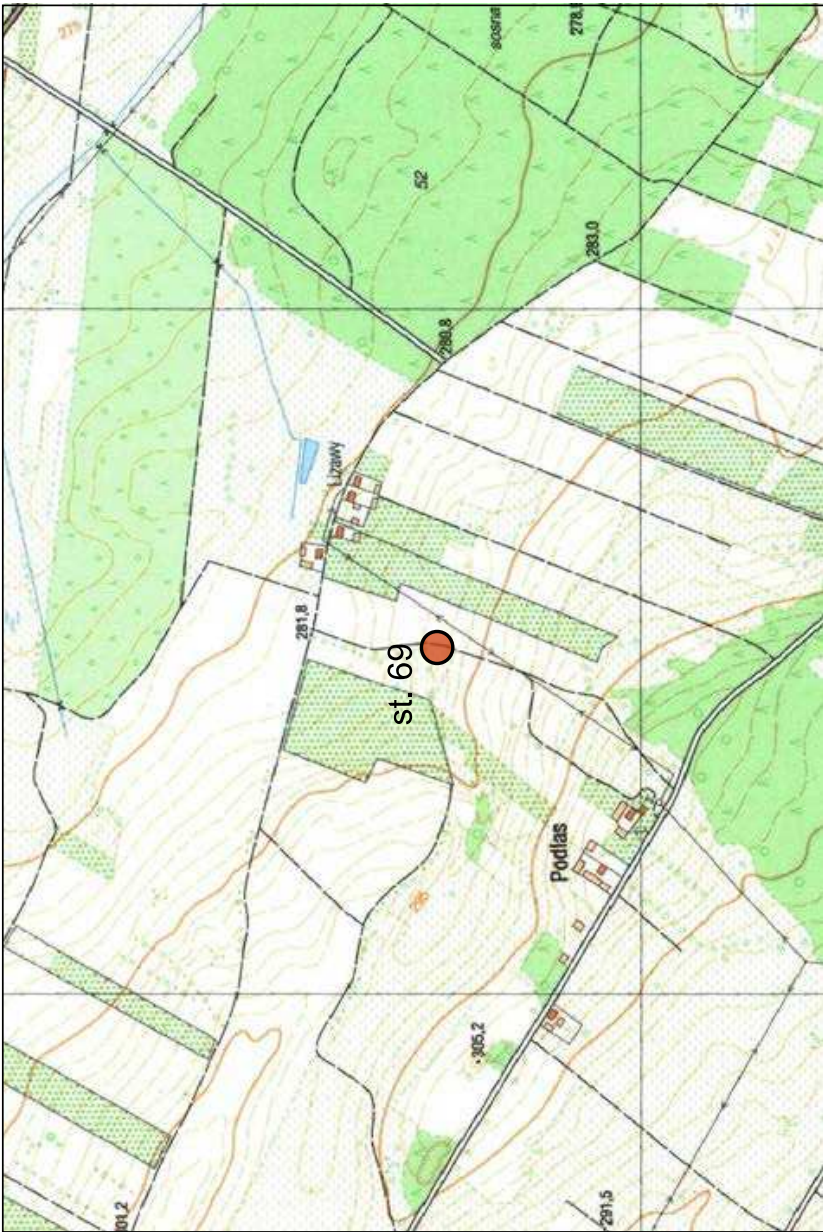
Lokalizacja stanowiska na tle mapy topograficznej w skali 1: 10 000

<p>GEZ</p>	<p>KARTA ADRESOWA ZABYTKU NIERUCHOMEGO</p>		<p>3. Miejscowość</p> <p>OSINY</p> <p>Nazwa lokalna Lizawy</p>
<p>1. Nazwa</p> <p>STANOWISKO ARCHEOLOGICZNE</p>	<p>2. Czas powstania</p> <p>Okres nowożytny - osada</p>	<p>4. Adres</p> <p>Obszar AZP: 89-64 Nr stan. na obszarze: 67 Nr stan. w miejscowości: 3 Dz. nr ewid. 619, 620</p> <p>5. Przynależność administracyjna</p> <p>województwo świętokrzyskie powiat kielecki gmina Pierzchnica</p> <p>6. Formy ochrony</p>	
<p>8. Fotografia z opisem wskazującym orientację albo mapa z zaznaczonym stanowiskiem archeologicznym</p>		<p>7. Opracowania karty (autor, data, podpis)</p> <p>Kinga Ryba, 15.06.2016</p>	

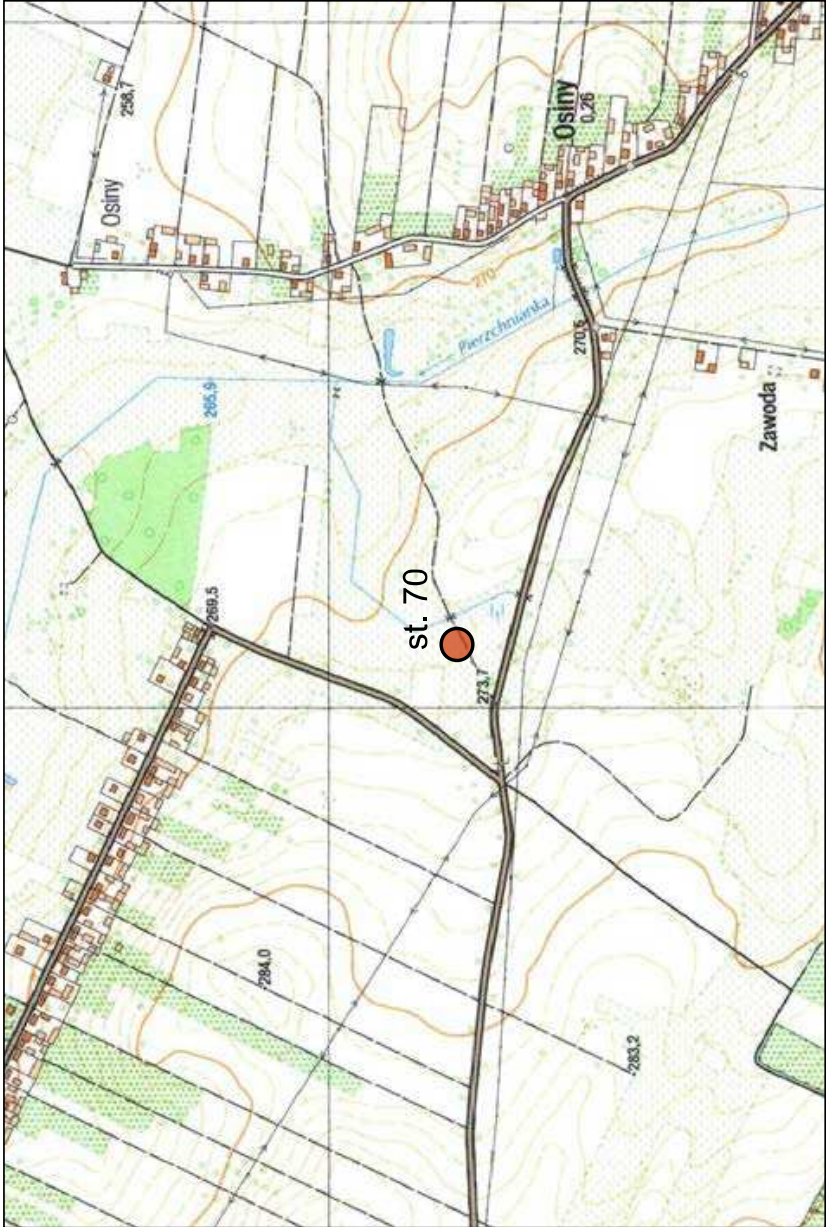


Lokalizacja stanowiska na tle mapy topograficznej w skali 1 : 10 000

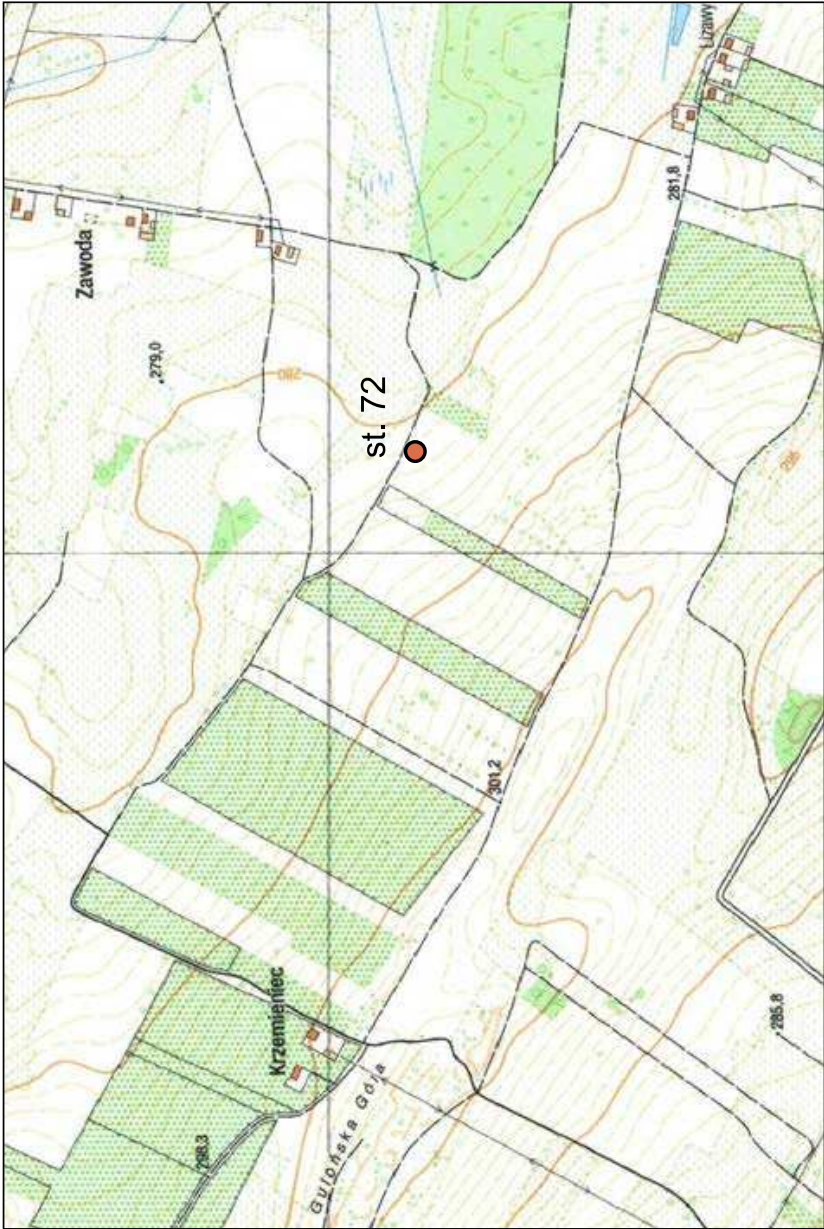
<p>GEZ</p>	<p>KARTA ADRESOWA ZABYTKU NIERUCHOMEGO</p>		<p>3. Miejscowość</p> <p>OSINY</p> <p>Nazwa lokalna Lizawy</p>
<p>1. Nazwa</p> <p>STANOWISKO ARCHEOLOGICZNE</p>	<p>2. Czas powstania</p> <p>Okres nowożytny - ślad osadnictwa</p>	<p>4. Adres</p> <p>Obszar AZP: 89-64 Nr stan. na obszarze: 68 Nr stan. w miejscowości: 4 Dz. nr ewid. 614/1</p> <p>5. Przynależność administracyjna</p> <p>województwo świętokrzyskie</p> <p>powiat kielecki</p> <p>gmina Pierzchnica</p> <p>6. Formy ochrony</p>	
<p>8. Fotografia z opisem wskazującym orientację albo mapa z zaznaczonym stanowiskiem archeologicznym</p> 		<p>7. Opracowania karty (autor, data, podpis)</p> <p>Kinga Ryba, 15.06.2016</p>	
<p>Lokalizacja stanowiska na tle mapy topograficznej w skali 1: 10 000</p>			

<p>GEZ</p>	<p>KARTA ADRESOWA ZABYTKU NIERUCHOMEGO</p>		<p>3. Miejscowość</p> <p>OSINY</p> <p>Nazwa lokalna Lizawy</p>
<p>1. Nazwa</p> <p>STANOWISKO ARCHEOLOGICZNE</p>	<p>2. Czas powstania</p> <p>Okres nowożytny - osada</p>	<p>8. Fotografia z opisem wskazującym orientację albo mapa z zaznaczonym stanowiskiem archeologicznym</p> 	
<p>7. Opracowania karty (autor, data, podpis)</p> <p>Kinga Ryba, 15.06.2016</p>	<p>4. Adres</p> <p>Obszar AZP: 89-64 Nr stan. na obszarze: 69 Nr stan. w miejscowości: 5 Dz. nr ewid. 610</p>		

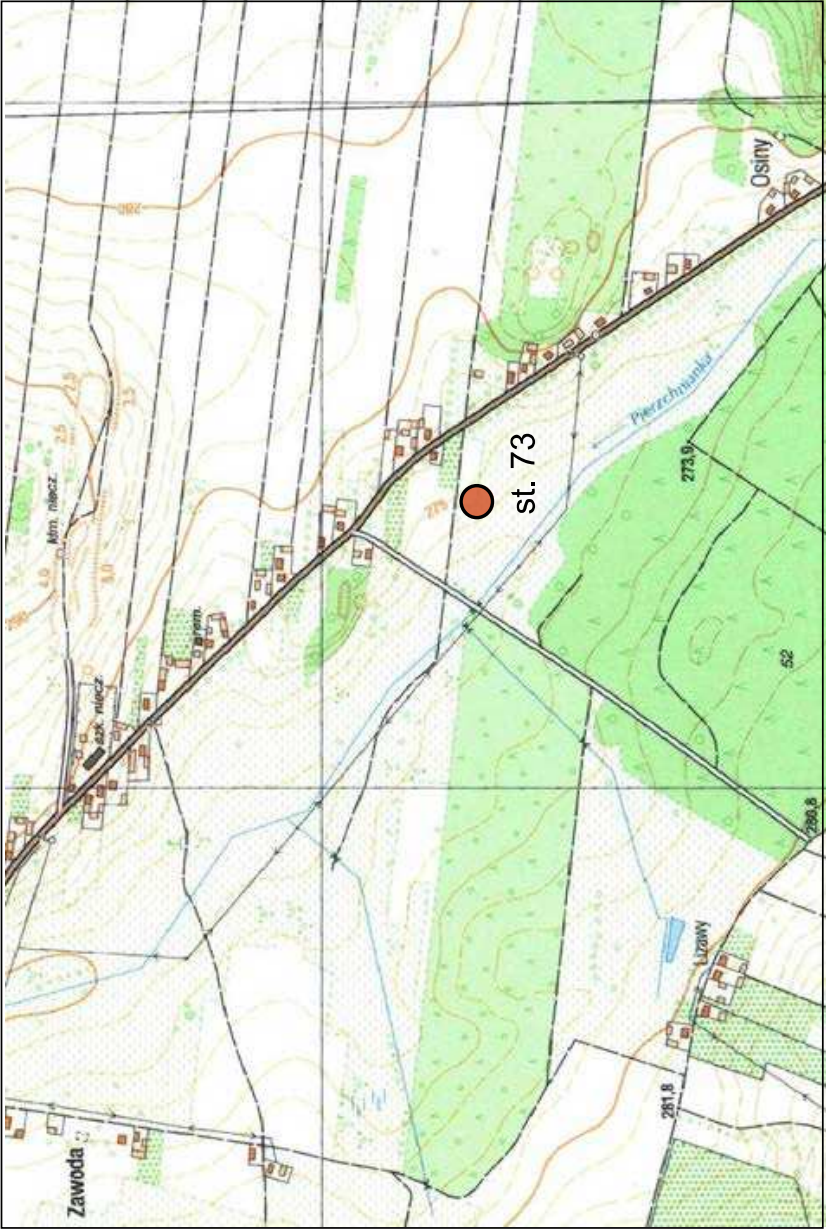
Lokalizacja stanowiska na tle mapy topograficznej w skali 1 : 10 000

<p>GEZ</p>	<p>KARTA ADRESOWA ZABYTKU NIERUCHOMEGO</p>		<p>3. Miejscowość</p> <p>OSINY</p>
<p>1. Nazwa</p> <p>STANOWISKO ARCHEOLOGICZNE</p>	<p>2. Czas powstania</p> <p>Okres nowożytny - osada</p>	<p>8. Fotografia z opisem wskazującym orientację albo mapa z zaznaczonym stanowiskiem archeologicznym</p> 	
<p>4. Adres</p> <p>Obszar AZP: 89-64 Nr stan. na obszarze: 70 Nr stan. w miejscowości: 6 Dz. nr ewid. 348, 632/1, 349/1</p>			<p>5. Przynależność administracyjna</p> <p>województwo świętokrzyskie powiat kielecki gmina Pierzchnica</p>
<p>6. Formy ochrony</p>			<p>7. Opracowania karty (autor, data, podpis)</p> <p>Kinga Ryba, 15.06.2016</p>
<p>Lokalizacja stanowiska na tle mapy topograficznej w skali 1 : 10 000</p>			

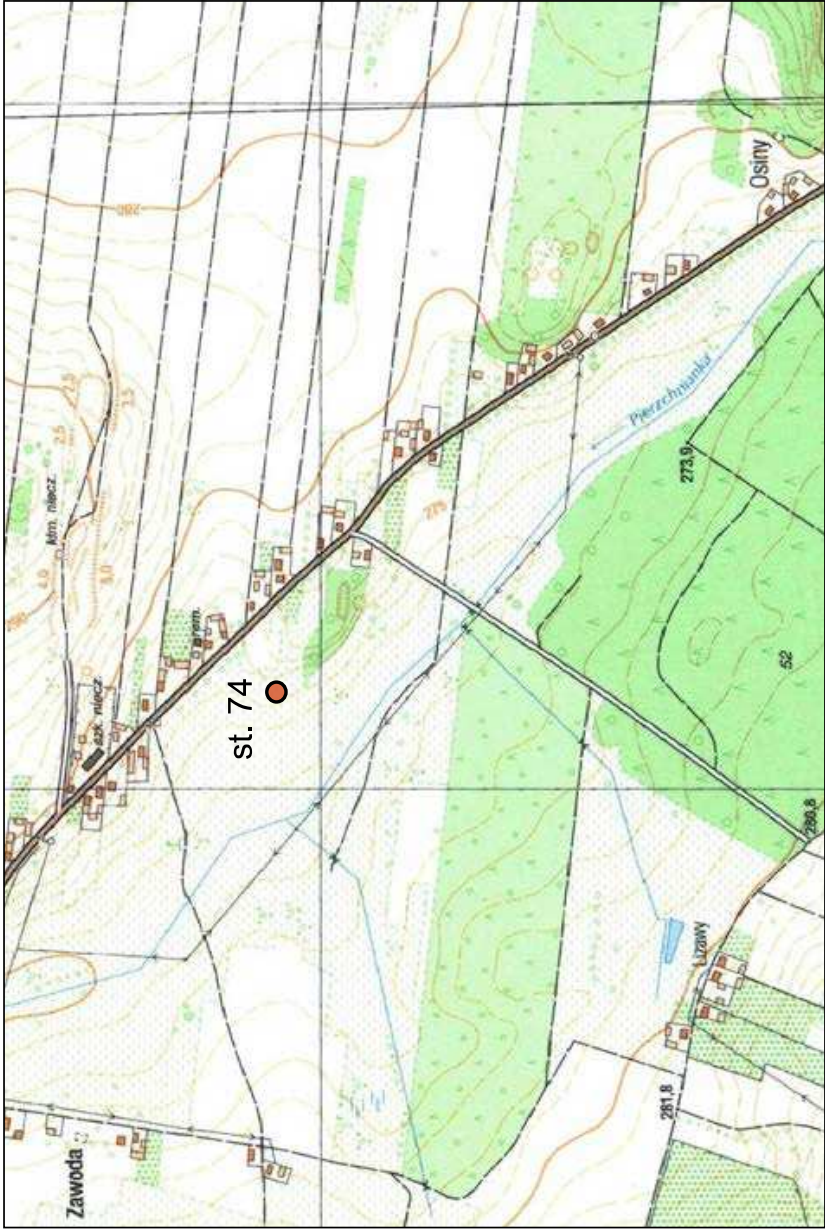
<p>GEZ</p>	<p>KARTA ADRESOWA ZABYTKU NIERUCHOMEGO</p>		<p>3. Miejscowość</p> <p>OSINY</p>
<p>1. Nazwa</p> <p>STANOWISKO ARCHEOLOGICZNE</p>	<p>2. Czas powstania</p> <p>Okres nowożytny - osada</p>	<p>4. Adres</p> <p>Obszar AZP: 89-64 Nr stan. na obszarze: 71 Nr stan. w miejscowości: 7 Dz. nr ewid. 501, 502, 503</p> <p>5. Przynależność administracyjna</p> <p>województwo świętokrzyskie powiat kielecki gmina Pierzchnica</p> <p>6. Formy ochrony</p> <p>7. Opracowania karty (autor, data, podpis)</p> <p>Kinga Ryba, 15.06.2016</p>	
<p>8. Fotografia z opisem wskazującym orientację albo mapa z zaznaczonym stanowiskiem archeologicznym</p> <div data-bbox="509 763 1337 1991" data-label="Image"> </div> <p>Lokalizacja stanowiska na tle mapy topograficznej w skali 1 : 10 000</p>			

<p>GEZ</p>	<p>KARTA ADRESOWA ZABYTKU NIERUCHOMEGO</p>		<p>3. Miejscowość</p> <p>OSINY</p>
<p>1. Nazwa</p> <p>STANOWISKO ARCHEOLOGICZNE</p>	<p>2. Czas powstania</p> <p>Prahistoria - ślad osadnictwa Okres nowożytny - ślad osadnictwa</p>	<p>8. Fotografia z opisem wskazującym orientację albo mapa z zaznaczonym stanowiskiem archeologicznym</p> 	
<p>4. Adres</p> <p>Obszar AZP: 89-64 Nr stan. na obszarze: 72 Nr stan. w miejscowości: 8 Dz. nr ewid. 506</p>			<p>5. Przynależność administracyjna</p> <p>województwo świętokrzyskie powiat kielecki gmina Pierzchnica</p>
<p>6. Formy ochrony</p>			<p>7. Opracowania karty (autor, data, podpis)</p> <p>Kinga Ryba, 15.06.2016</p>

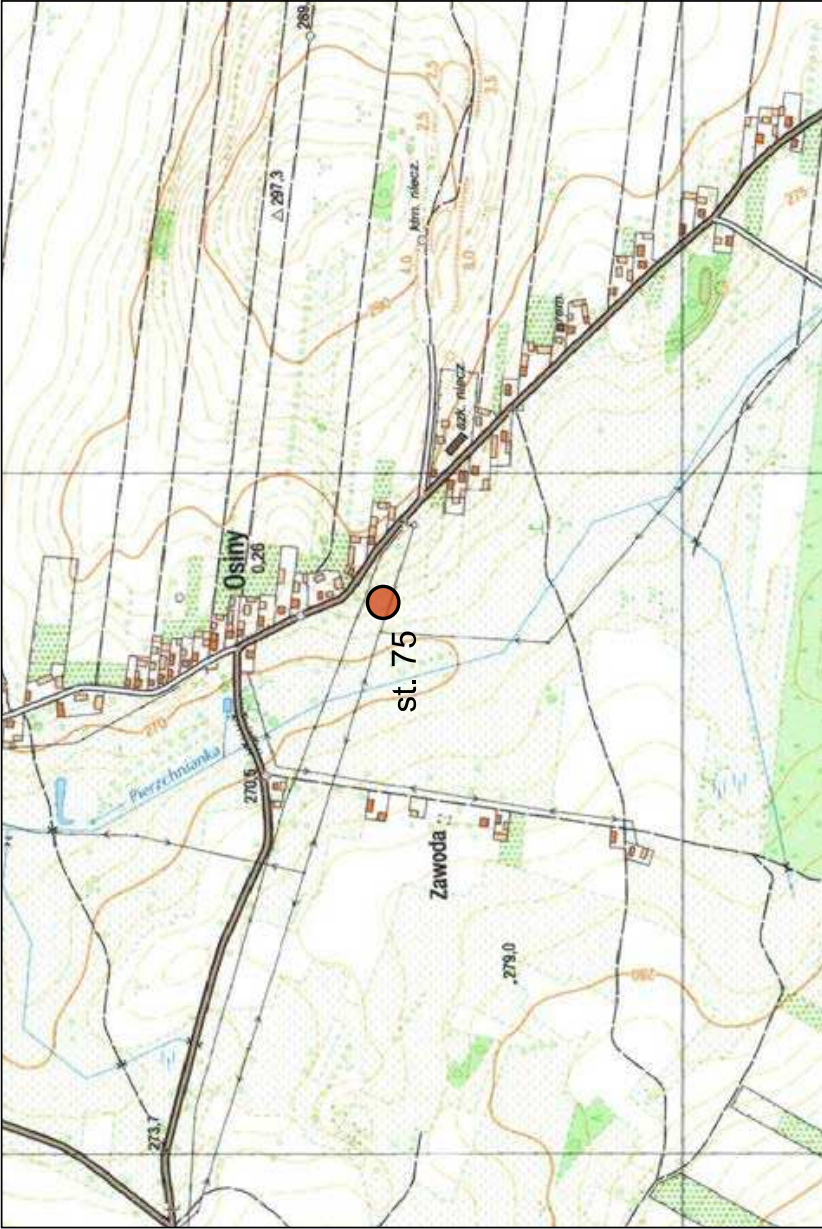
Lokalizacja stanowiska na tle mapy topograficznej w skali 1 : 10 000

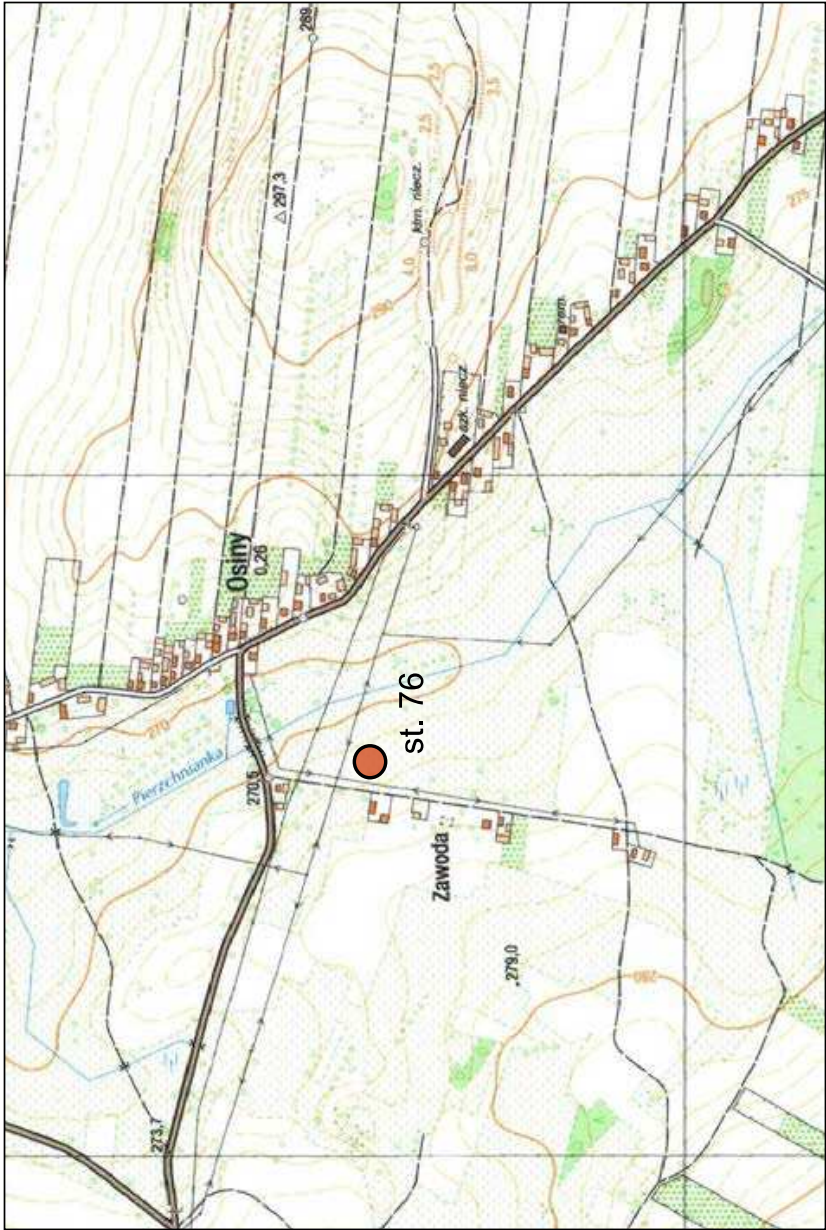
<p>GEZ</p>	<p>KARTA ADRESOWA ZABYTKU NIERUCHOMEGO</p>		<p>3. Miejscowość</p> <p>OSINY</p>
<p>1. Nazwa</p> <p>STANOWISKO ARCHEOLOGICZNE</p>	<p>2. Czas powstania</p> <p>Okres nowożytny - osada</p>	<p>8. Fotografia z opisem wskazującym orientację albo mapa z zaznaczonym stanowiskiem archeologicznym</p> 	
<p>7. Opracowania karty (autor, data, podpis)</p> <p>Kinga Ryba, 15.06.2016</p>	<p>4. Adres</p> <p>Obszar AZP: 89-64 Nr stan. na obszarze: 73 Nr stan. w miejscowości: 9 Dz. nr ewid. 482, 755/3</p>		

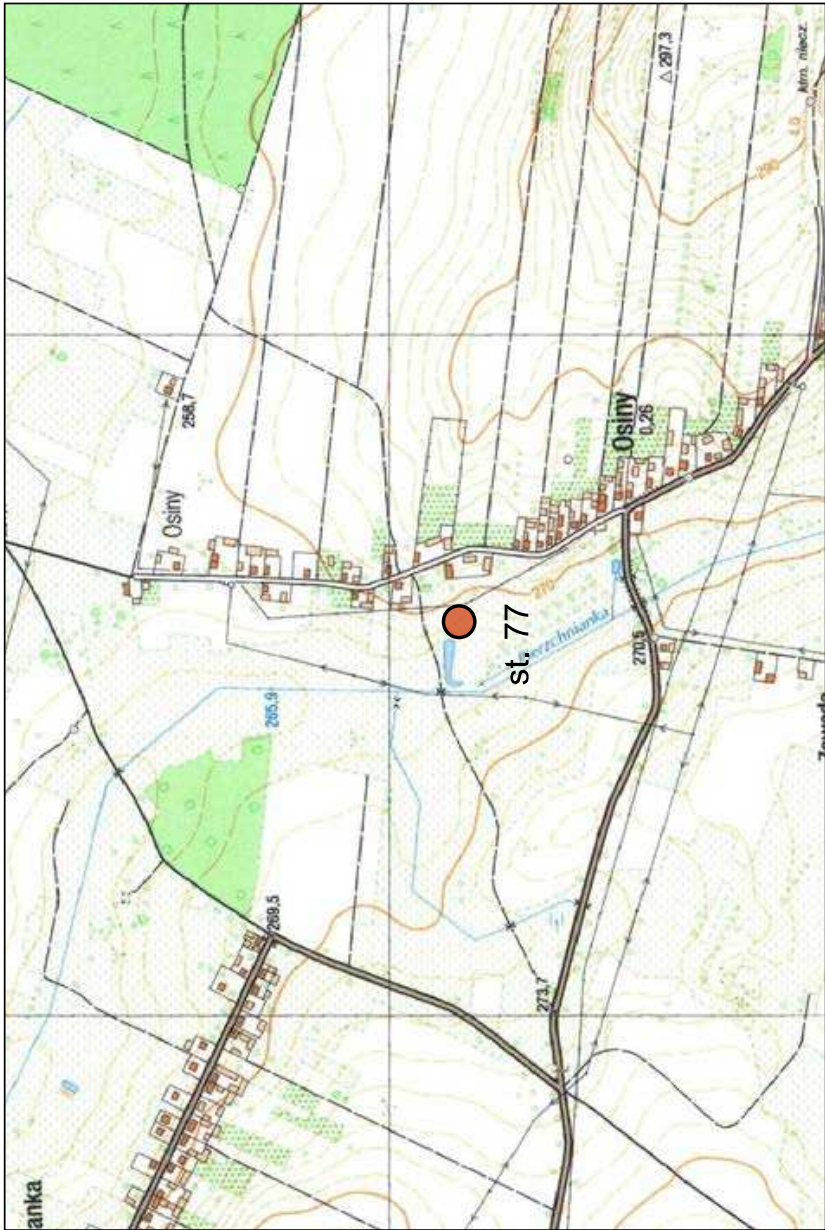
Lokalizacja stanowiska na tle mapy topograficznej w skali 1 : 10 000

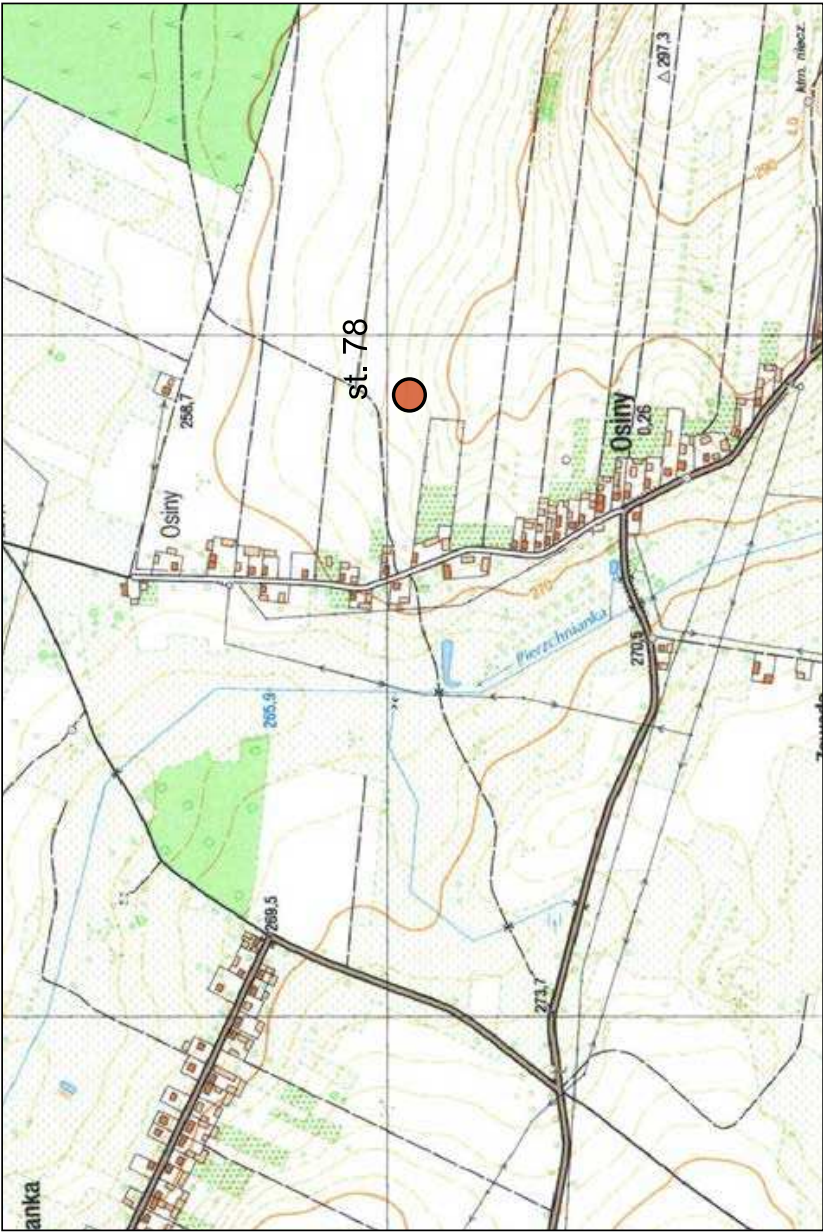
<p>GEZ</p>	<p>KARTA ADRESOWA ZABYTKU NIERUCHOMEGO</p>		<p>3. Miejscowość</p> <p>OSINY</p>
<p>1. Nazwa</p> <p>STANOWISKO ARCHEOLOGICZNE</p>	<p>2. Czas powstania</p> <p>Neolit - ślad osadnictwa</p>	<p>8. Fotografia z opisem wskazującym orientację albo mapa z zaznaczonym stanowiskiem archeologicznym</p> 	
<p>4. Adres</p> <p>Obszar AZP: 89-64 Nr stan. na obszarze: 74 Nr stan. w miejscowości: 10 Dz. nr ewid. 451/1, 447/1</p>	<p>5. Przynależność administracyjna</p> <p>województwo świętokrzyskie</p> <p>powiat kielecki</p> <p>gmina Pierzchnica</p>		

Lokalizacja stanowiska na tle mapy topograficznej w skali 1 : 10 000

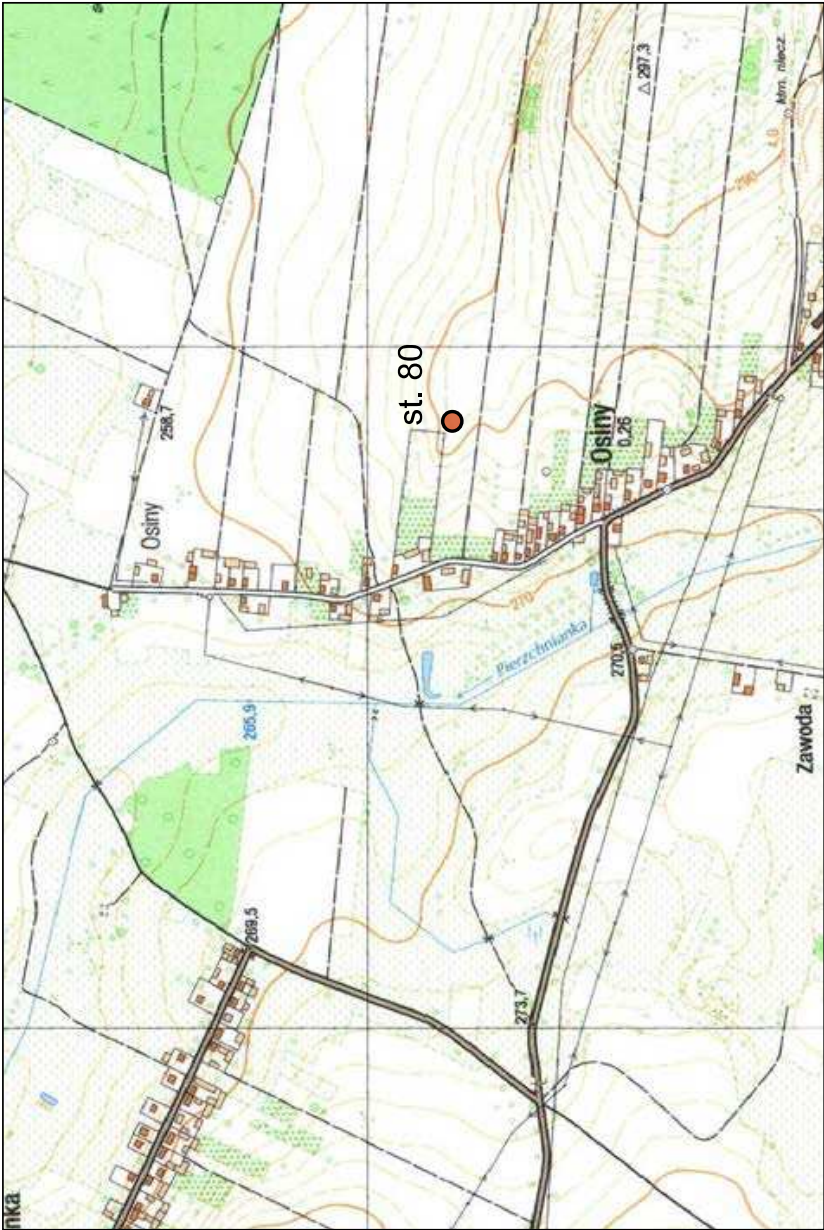
<p>GEZ</p>	<p>KARTA ADRESOWA ZABYTKU NIERUCHOMEGO</p>		<p>3. Miejscowość</p> <p>OSINY</p>
<p>1. Nazwa</p> <p>STANOWISKO ARCHEOLOGICZNE</p>	<p>2. Czas powstania</p> <p>Neolit - ślad osadnictwa Okres nowożytny - osada</p>	<p>4. Adres</p> <p>Obszar AZP: 89-64 Nr stan. na obszarze: 75 Nr stan. w miejscowości: 11 Dz. nr ewid. 398/1, 402/1</p>	
<p>8. Fotografia z opisem wskazującym orientację albo mapa z zaznaczonym stanowiskiem archeologicznym</p>		<p>5. Przynależność administracyjna</p> <p>województwo świętokrzyskie</p> <p>powiat kielecki</p> <p>gmina Pierzchnica</p> <p>6. Formy ochrony</p> <p>7. Opracowania karty (autor, data, podpis)</p> <p>Kinga Ryba, 15.06.2016</p>	
		<p>Lokalizacja stanowiska na tle mapy topograficznej w skali 1 : 10 000</p>	

<p>GEZ</p>	<p>KARTA ADRESOWA ZABYTKU NIERUCHOMEGO</p>		<p>3. Miejscowość</p> <p>OSINY</p>
<p>1. Nazwa</p> <p>STANOWISKO ARCHEOLOGICZNE</p>	<p>2. Czas powstania</p> <p>Okres nowożytny - osada</p>		
<p>8. Fotografia z opisem wskazującym orientację albo mapa z zaznaczonym stanowiskiem archeologicznym</p>			
			
<p>4. Adres</p> <p>Obszar AZP: 89-64 Nr stan. na obszarze: 76 Nr stan. w miejscowości: 12 Dz. nr ewid. 401/3, 407/1</p> <p>5. Przynależność administracyjna</p> <p>województwo świętokrzyskie powiat kielecki gmina Pierzchnica</p> <p>6. Formy ochrony</p> <p>7. Opracowania karty (autor, data, podpis)</p> <p>Kinga Ryba, 15.06.2016</p>			
<p>Lokalizacja stanowiska na tle mapy topograficznej w skali 1 : 10 000</p>			

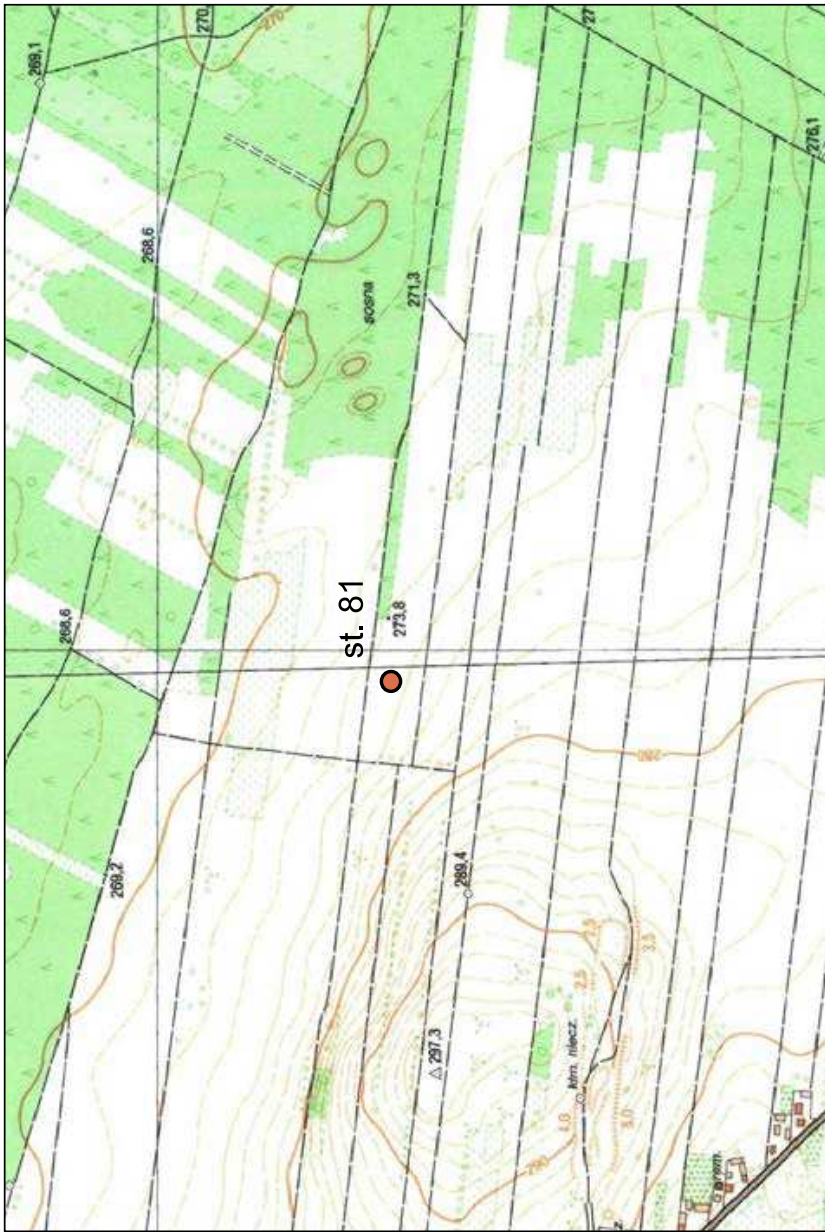
<p>GEZ</p>	<p>KARTA ADRESOWA ZABYTKU NIERUCHOMEGO</p>		<p>3. Miejscowość</p> <p>OSINY</p>
<p>1. Nazwa</p> <p>STANOWISKO ARCHEOLOGICZNE</p>	<p>2. Czas powstania</p> <p>Późne średniowiecze/XVI w. - ślad osadnictwa Okres nowożytny - osada</p>	<p>4. Adres</p> <p>Obszar AZP: 89-64 Nr stan. na obszarze: 77 Nr stan. w miejscowości: 13 Dz. nr ewid. 735/1, 736/1</p>	
<p>8. Fotografia z opisem wskazującym orientację albo mapa z zaznaczonym stanowiskiem archeologicznym</p>		<p>5. Przynależność administracyjna</p> <p>województwo świętokrzyskie</p> <p>powiat kielecki</p> <p>gmina Pierzchnica</p>	
		<p>6. Formy ochrony</p>	
<p>Lokalizacja stanowiska na tle mapy topograficznej w skali 1 : 10 000</p>		<p>7. Opracowania karty (autor, data, podpis)</p> <p>Kinga Ryba, 15.06.2016</p>	

<p>GEZ</p>	<p>KARTA ADRESOWA ZABYTKU NIERUCHOMEGO</p>		<p>3. Miejscowość</p> <p>OSINY</p>
<p>1. Nazwa</p> <p>STANOWISKO ARCHEOLOGICZNE</p>	<p>2. Czas powstania</p> <p>Późne średniowiecze - ślad osadnictwa Okres nowożytny - osada</p>	<p>8. Fotografia z opisem wskazującym orientację albo mapa z zaznaczonym stanowiskiem archeologicznym</p> 	
<p>4. Adres</p> <p>Obszar AZP: 89-64 Nr stan. na obszarze: 78 Nr stan. w miejscowości: 14 Dz. nr ewid. 301, 303</p>			<p>5. Przynależność administracyjna</p> <p>województwo świętokrzyskie powiat kielecki gmina Pierzchnica</p>
<p>6. Formy ochrony</p>			<p>7. Opracowania karty (autor, data, podpis)</p> <p>Kinga Ryba, 15.06.2016</p>
<p>Lokalizacja stanowiska na tle mapy topograficznej w skali 1 : 10 000</p>			

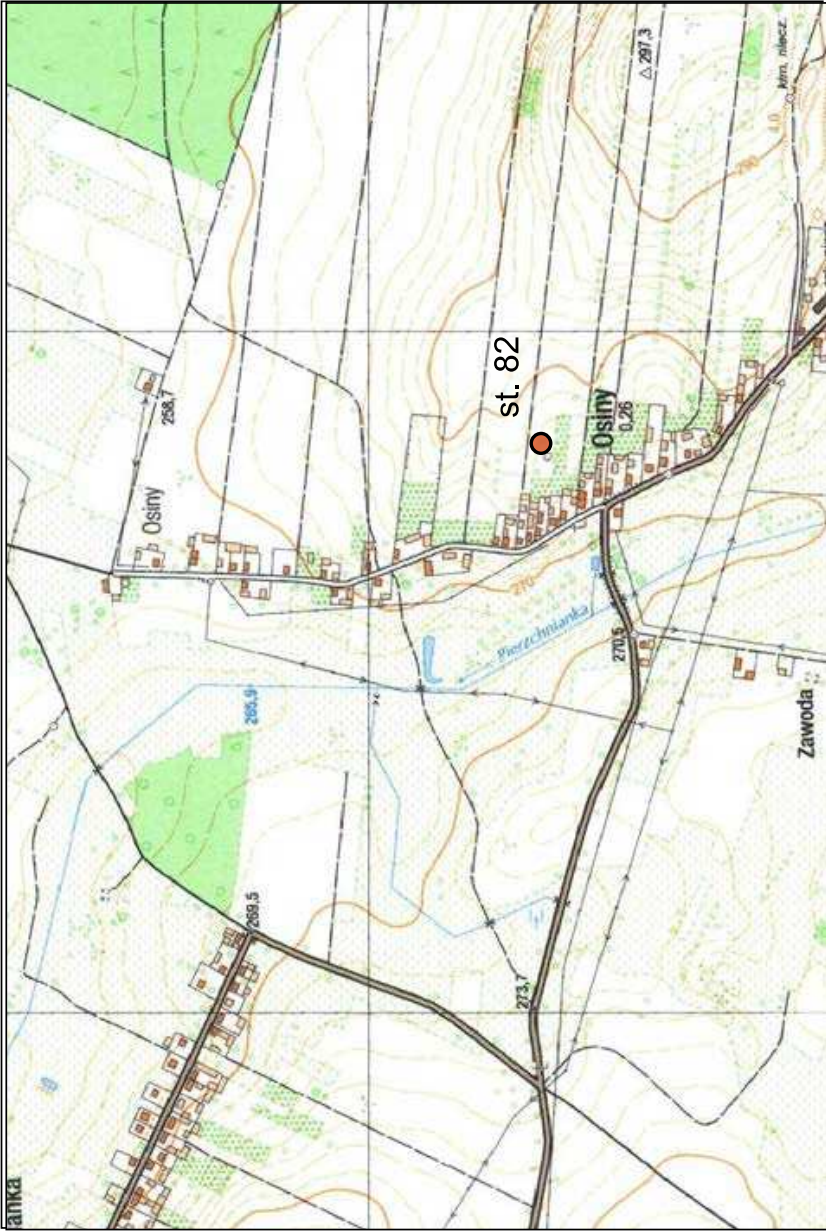
<p>GEZ</p>	<p>KARTA ADRESOWA ZABYTKU NIERUCHOMEGO</p>		<p>3. Miejscowość</p> <p>OSINY</p>
<p>1. Nazwa</p> <p>STANOWISKO ARCHEOLOGICZNE</p>	<p>2. Czas powstania</p> <p>Okres nowożytny - ślad osadnictwa</p>	<p>4. Adres</p> <p>Obszar AZP: 89-64 Nr stan. na obszarze: 79 Nr stan. w miejscowości: 15 Dz. nr ewid. 266, 729</p> <p>5. Przynależność administracyjna</p> <p>województwo świętokrzyskie powiat kielecki gmina Pierzchnica</p> <p>6. Formy ochrony</p> <p>7. Opracowania karty (autor, data, podpis)</p> <p>Kinga Ryba, 15.06.2016</p>	
<p>8. Fotografia z opisem wskazującym orientację albo mapa z zaznaczonym stanowiskiem archeologicznym</p> <div data-bbox="513 763 1342 1989" data-label="Image"> </div> <p>Lokalizacja stanowiska na tle mapy topograficznej w skali 1 : 10 000</p>			

<p>GEZ</p>	<p>KARTA ADRESOWA ZABYTKU NIERUCHOMEGO</p>		<p>3. Miejscowość</p> <p>OSINY</p>
<p>1. Nazwa</p> <p>STANOWISKO ARCHEOLOGICZNE</p>	<p>2. Czas powstania</p> <p>Prahistoria (neolit?) - ślad osadnictwa</p>	<p>8. Fotografia z opisem wskazującym orientację albo mapa z zaznaczonym stanowiskiem archeologicznym</p> 	<p>4. Adres</p> <p>Obszar AZP: 89-64 Nr stan. na obszarze: 80 Nr stan. w miejscowości: 16 Dz. nr ewid. 738, 748/3</p>
<p>5. Przynależność administracyjna</p> <p>województwo świętokrzyskie</p> <p>powiat kielecki</p> <p>gmina Pierzchnica</p>			<p>6. Formy ochrony</p>

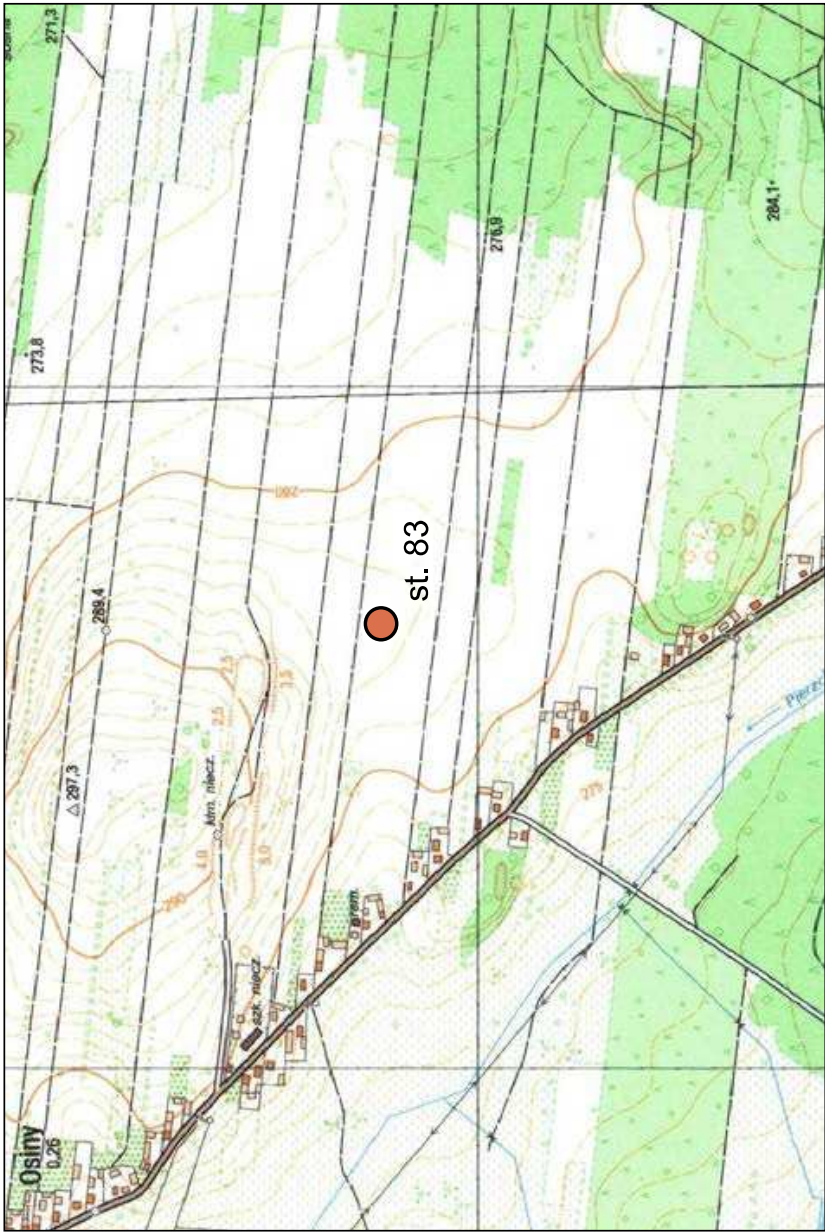
Lokalizacja stanowiska na tle mapy topograficznej w skali 1 : 10 000

<p>GEZ</p>	<p>KARTA ADRESOWA ZABYTKU NIERUCHOMEGO</p>		<p>3. Miejscowość</p> <p>OSINY</p>
<p>1. Nazwa</p> <p>STANOWISKO ARCHEOLOGICZNE</p>	<p>2. Czas powstania</p> <p>Okres nowożytny - ślad osadnictwa</p>	<p>8. Fotografia z opisem wskazującym orientację albo mapa z zaznaczonym stanowiskiem archeologicznym</p> 	
<p>4. Adres</p> <p>Obszar AZP: 89-64 Nr stan. na obszarze: 81 Nr stan. w miejscowości: 17 Dz. nr ewid. 322, 327, 332</p>			<p>5. Przynależność administracyjna</p> <p>województwo świętokrzyskie powiat kielecki gmina Pierzchnica</p>
<p>6. Formy ochrony</p>			<p>7. Opracowania karty (autor, data, podpis)</p> <p>Kinga Ryba, 15.06.2016</p>

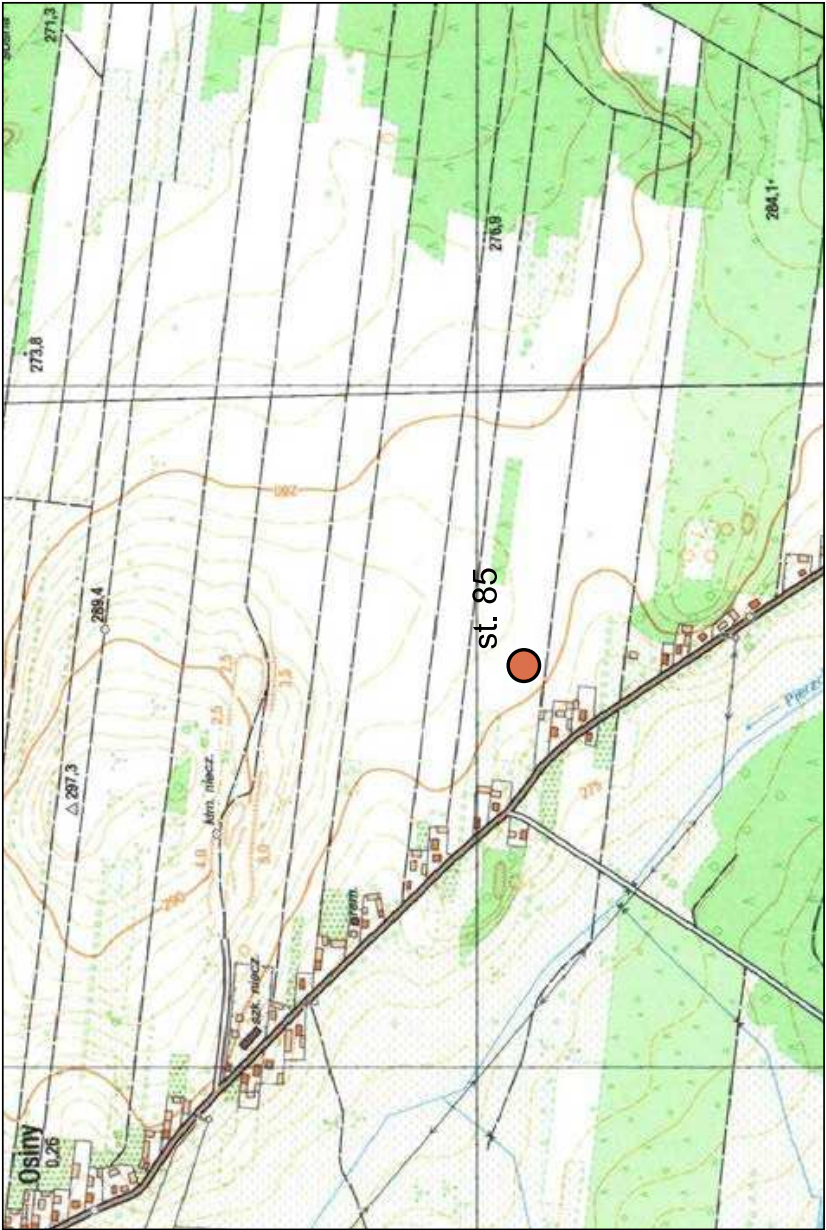
Lokalizacja stanowiska na tle mapy topograficznej w skali 1 : 10 000

<p>GEZ</p>	<p>KARTA ADRESOWA ZABYTKU NIERUCHOMEGO</p>		<p>3. Miejscowość</p> <p>OSINY</p>
<p>1. Nazwa</p> <p>STANOWISKO ARCHEOLOGICZNE</p>	<p>2. Czas powstania</p> <p>Neolit - ślad osadnictwa</p>	<p>8. Fotografia z opisem wskazującym orientację albo mapa z zaznaczonym stanowiskiem archeologicznym</p> 	
<p>4. Adres</p> <p>Obszar AZP: 89-64 Nr stan. na obszarze: 82 Nr stan. w miejscowości: 18 Dz. nr ewid. 336, 341</p>			<p>5. Przynależność administracyjna</p> <p>województwo świętokrzyskie</p> <p>powiat kielecki</p> <p>gmina Pierzchnica</p>
<p>6. Formy ochrony</p>			<p>7. Opracowania karty (autor, data, podpis)</p> <p>Kinga Ryba, 15.06.2016</p>

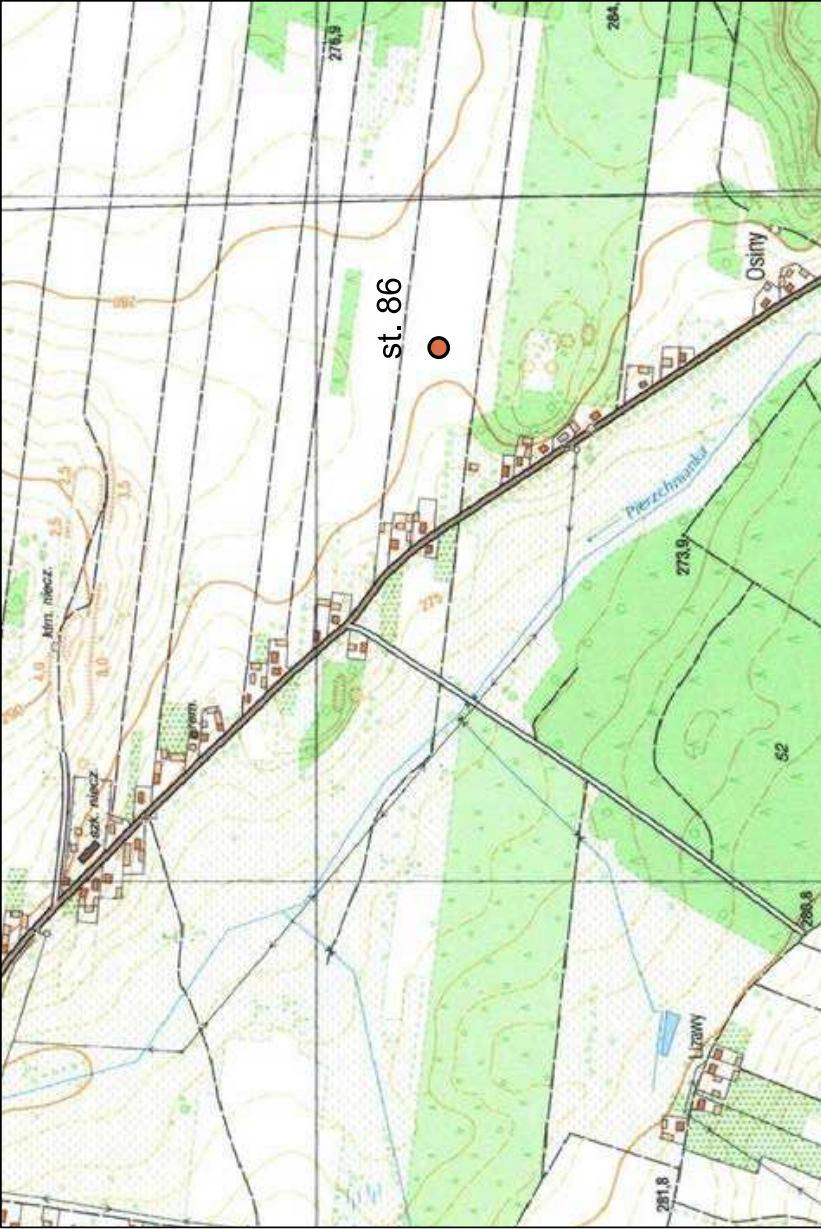
Lokalizacja stanowiska na tle mapy topograficznej w skali 1 : 10 000

<p>GEZ</p>	<p>KARTA ADRESOWA ZABYTKU NIERUCHOMEGO</p>		<p>3. Miejscowość</p> <p>OSINY</p>
<p>1. Nazwa</p> <p>STANOWISKO ARCHEOLOGICZNE</p>	<p>2. Czas powstania</p> <p>Późne średniowiecze/XVI w. - ślad osadnictwa Okres nowożytny - osada</p>	<p>8. Fotografia z opisem wskazującym orientację albo mapa z zaznaczonym stanowiskiem archeologicznym</p> 	
<p>4. Adres</p> <p>Obszar AZP: 89-64 Nr stan. na obszarze: 83 Nr stan. w miejscowości: 19 Dz. nr ewid. 430/2</p>			<p>5. Przynależność administracyjna</p> <p>województwo świętokrzyskie powiat kielecki gmina Pierzchnica</p>
<p>6. Formy ochrony</p>			<p>7. Opracowania karty (autor, data, podpis)</p> <p>Kinga Ryba, 15.06.2016</p>
<p>Lokalizacja stanowiska na tle mapy topograficznej w skali 1: 10 000</p>			

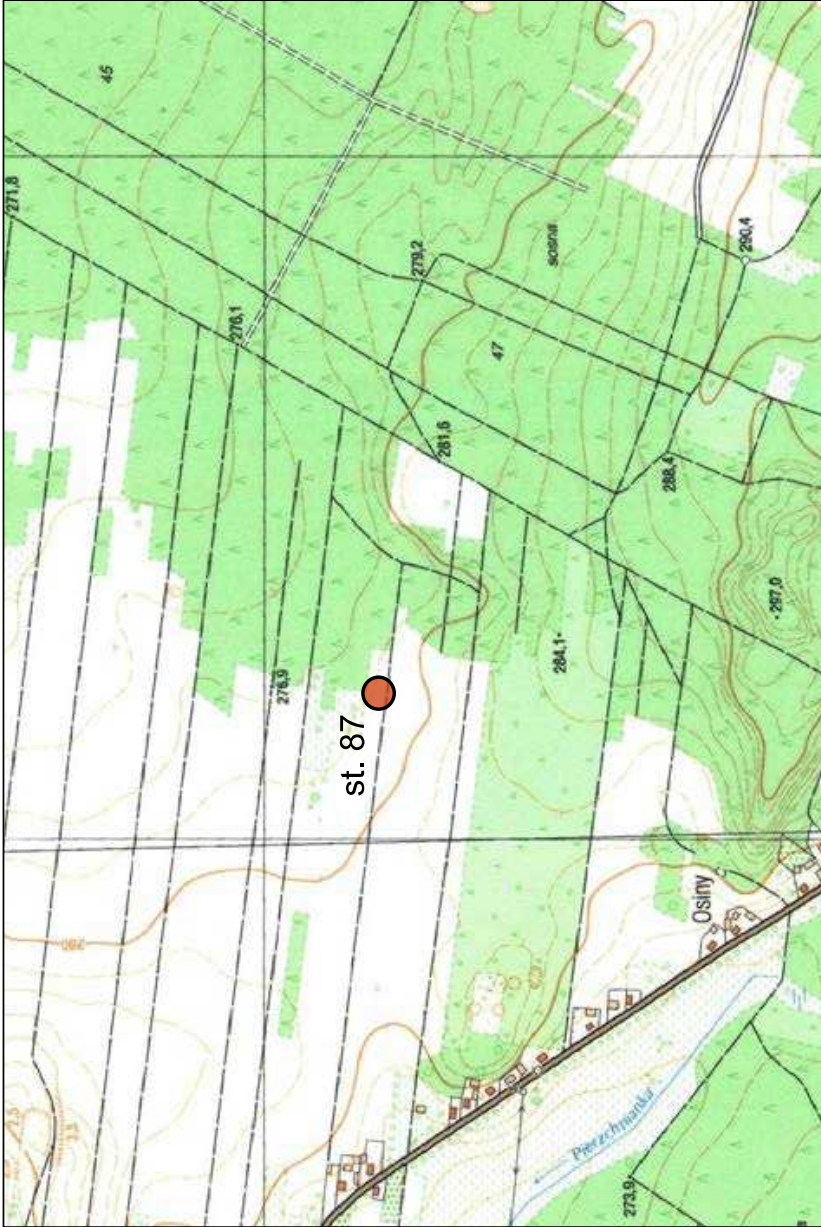
<p>GEZ</p>	<p>KARTA ADRESOWA ZABYTKU NIERUCHOMEGO</p>		<p>3. Miejscowość</p> <p>OSINY</p>
<p>1. Nazwa</p> <p>STANOWISKO ARCHEOLOGICZNE</p>	<p>2. Czas powstania</p> <p>Okres nowożytny - osada</p>	<p>4. Adres</p> <p>Obszar AZP: 89-64 Nr stan. na obszarze: 84 Nr stan. w miejscowości: 20 Dz. nr ewid. 426</p> <p>5. Przynależność administracyjna</p> <p>województwo świętokrzyskie powiat kielecki gmina Pierzchnica</p> <p>6. Formy ochrony</p> <p>7. Opracowania karty (autor, data, podpis)</p> <p>Kinga Ryba, 15.06.2016</p>	
<p>8. Fotografia z opisem wskazującym orientację albo mapa z zaznaczonym stanowiskiem archeologicznym</p> <div data-bbox="512 763 1342 1989" data-label="Image"> </div>			
<p>Lokalizacja stanowiska na tle mapy topograficznej w skali 1 : 10 000</p>			

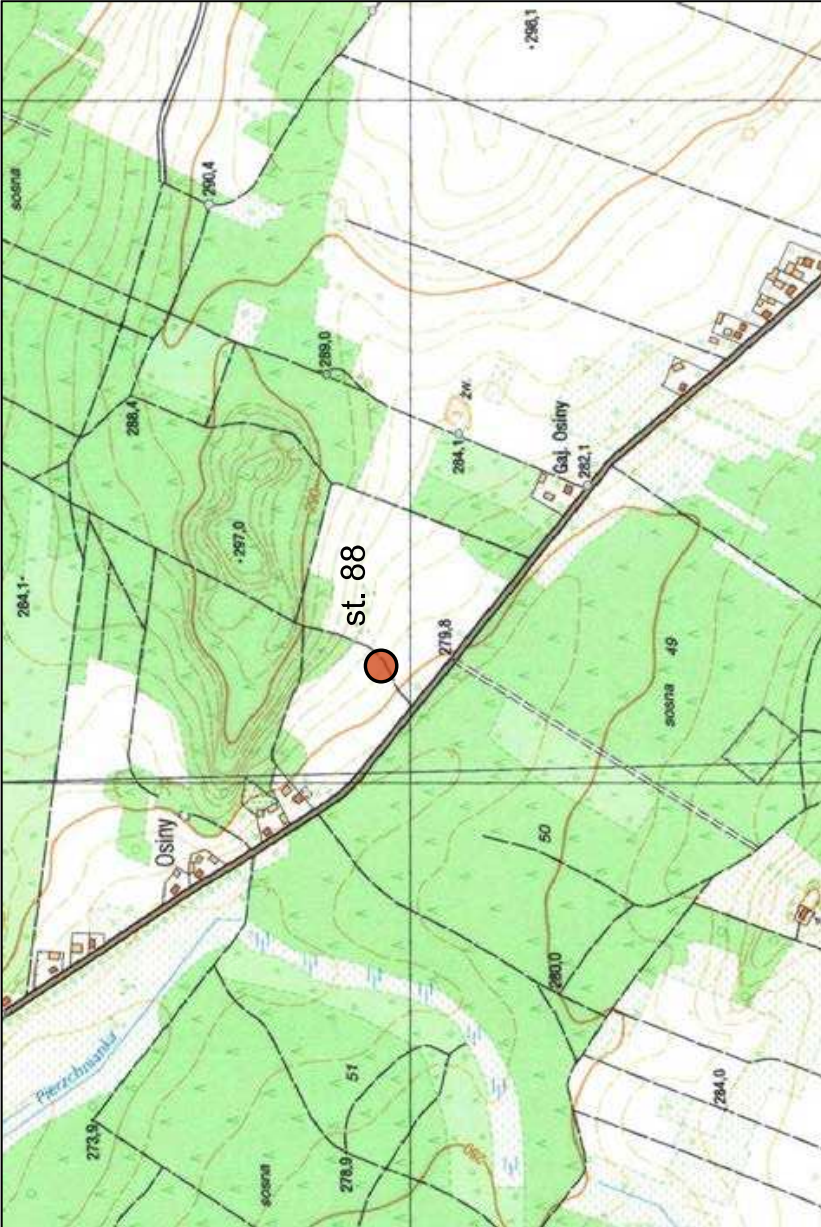
<p>GEZ</p>	<p>KARTA ADRESOWA ZABYTKU NIERUCHOMEGO</p>		<p>3. Miejscowość</p> <p>OSINY</p>
<p>1. Nazwa</p> <p>STANOWISKO ARCHEOLOGICZNE</p>	<p>2. Czas powstania</p> <p>Okres nowożytny - osada</p>	<p>8. Fotografia z opisem wskazującym orientację albo mapa z zaznaczonym stanowiskiem archeologicznym</p> 	
<p>7. Opracowania karty (autor, data, podpis)</p> <p>Kinga Ryba, 15.06.2016</p>	<p>4. Adres</p> <p>Obszar AZP: 89-64 Nr stan. na obszarze: 85 Nr stan. w miejscowości: 21 Dz. nr ewid. 463</p> <p>5. Przynależność administracyjna</p> <p>województwo świętokrzyskie powiat kielecki gmina Pierzchnica</p> <p>6. Formy ochrony</p>		

Lokalizacja stanowiska na tle mapy topograficznej w skali 1 : 10 000


<p>GEZ</p>	<p>KARTA ADRESOWA ZABYTKU NIERUCHOMEGO</p>		<p>3. Miejscowość</p> <p>OSINY</p>
<p>1. Nazwa</p> <p>STANOWISKO ARCHEOLOGICZNE</p>	<p>2. Czas powstania</p> <p>Okres nowożytny - osada</p>	<p>8. Fotografia z opisem wskazującym orientację albo mapa z zaznaczonym stanowiskiem archeologicznym</p> 	
<p>4. Adres</p> <p>Obszar AZP: 89-64 Nr stan. na obszarze: 86 Nr stan. w miejscowości: 22 Dz. nr ewid. 479, 685/1</p>		<p>5. Przynależność administracyjna</p> <p>województwo świętokrzyskie powiat kielecki gmina Pierzchnica</p>	
<p>6. Formy ochrony</p>		<p>7. Opracowania karty (autor, data, podpis)</p> <p>Kinga Ryba, 15.06.2016</p>	

Lokalizacja stanowiska na tle mapy topograficznej w skali 1 : 10 000

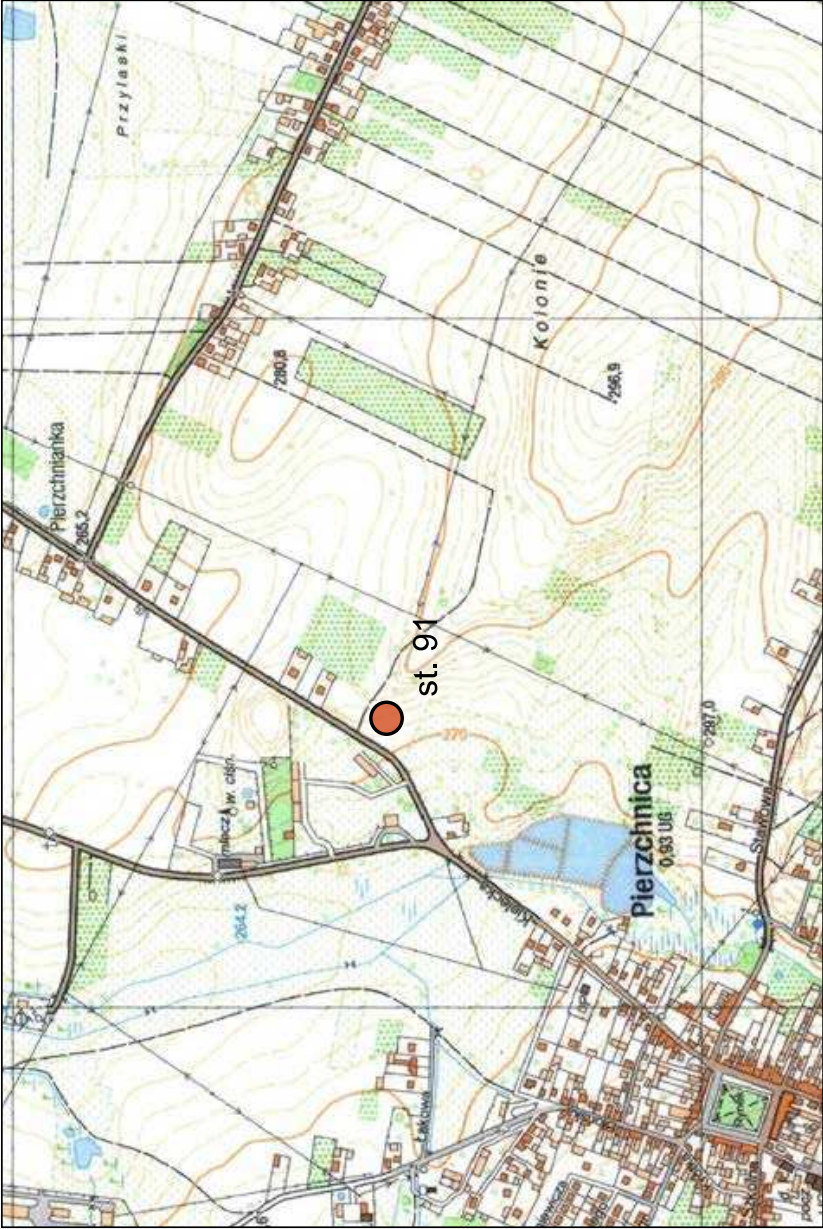
		OSINY
STANOWISKO ARCHEOLOGICZNE	Okres nowożytny - osada	
		Obszar AZP: 89-64 Nr stan. na obszarze: 87 Nr stan. w miejscowości: 23 Dz. nr ewid. 467
Lokalizacja stanowiska na tle mapy topograficznej w skali 1 : 10 000		świętokrzyskie kielecki Pierzchnica Kinga Ryba, 15.06.2016

<p>GEZ</p>	<p>KARTA ADRESOWA ZABYTKU NIERUCHOMEGO</p>		<p>3. Miejscowość</p> <p>OSINY</p>
<p>1. Nazwa</p> <p>STANOWISKO ARCHEOLOGICZNE</p>	<p>2. Czas powstania</p> <p>Okres nowożytny - osada</p>	<p>8. Fotografia z opisem wskazującym orientację albo mapa z zaznaczonym stanowiskiem archeologicznym</p> 	
<p>7. Opracowania karty (autor, data, podpis)</p> <p>Kinga Ryba, 15.06.2016</p>		<p>4. Adres</p> <p>Obszar AZP: 89-64 Nr stan. na obszarze: 88 Nr stan. w miejscowości: 24 Dz. nr ewid. 591, 593</p>	<p>5. Przynależność administracyjna</p> <p>województwo świętokrzyskie powiat kielecki gmina Pierzchnica</p>
<p>6. Formy ochrony</p>			
<p>Lokalizacja stanowiska na tle mapy topograficznej w skali 1 : 10 000</p>			

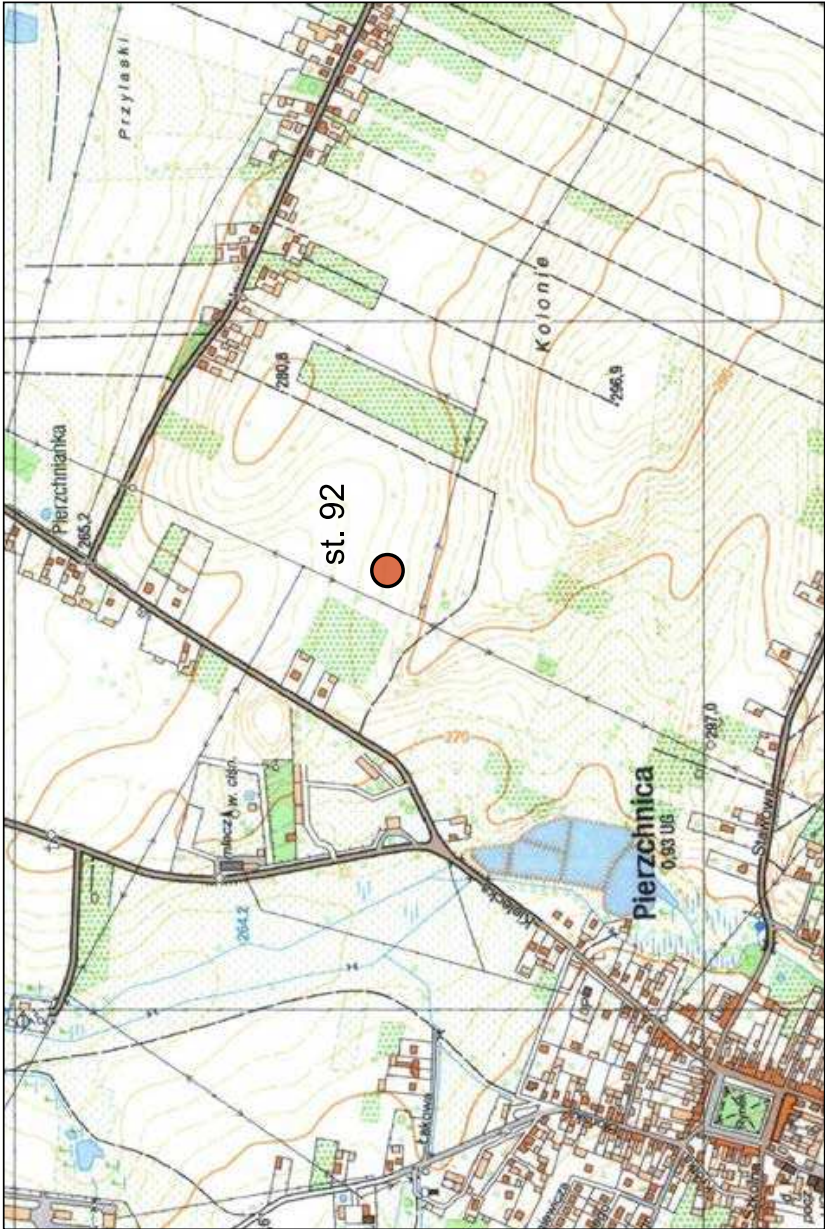
<p>GEZ</p>	<p>KARTA ADRESOWA ZABYTKU NIERUCHOMEGO</p>		<p>3. Miejscowość</p> <p>PIERZCHNIANKA</p>
<p>1. Nazwa</p> <p>STANOWISKO ARCHEOLOGICZNE</p>	<p>2. Czas powstania</p> <p>Okres nowożytny - osada</p>	<p>4. Adres</p> <p>Obszar AZP: 89-64 Nr stan. na obszarze: 89 Nr stan. w miejscowości: 1 Dz. nr ewid. 464, 465/1, 467, 468, 469, 470</p> <p>5. Przynależność administracyjna</p> <p>województwo świętokrzyskie powiat kielecki gmina Pierzchnica</p> <p>6. Formy ochrony</p> <p>7. Opracowania karty (autor, data, podpis)</p> <p>Kinga Ryba, 15.06.2016</p>	
<p>8. Fotografia z opisem wskazującym orientację albo mapa z zaznaczonym stanowiskiem archeologicznym</p> <div data-bbox="509 763 1337 1989" data-label="Image"> </div>			
<p>Lokalizacja stanowiska na tle mapy topograficznej w skali 1 : 10 000</p>			

<p>GEZ</p>	<p>KARTA ADRESOWA ZABYTKU NIERUCHOMEGO</p>		<p>3. Miejscowość</p> <p>PIERZCHNIANKA</p>
<p>1. Nazwa</p> <p>STANOWISKO ARCHEOLOGICZNE</p>	<p>2. Czas powstania</p> <p>Późne średniowiecze - ślad osadnictwa Okres nowożytny - osada</p>	<p>8. Fotografia z opisem wskazującym orientację albo mapa z zaznaczonym stanowiskiem archeologicznym</p> 	
<p>4. Adres</p> <p>Obszar AZP: 89-64 Nr stan. na obszarze: 90 Nr stan. w miejscowości: 2 Dz. nr ewid. 363/4, 365</p>			
<p>5. Przynależność administracyjna</p> <p>województwo świętokrzyskie powiat kielecki gmina Pierzchnica</p>			
<p>6. Formy ochrony</p>			
<p>7. Opracowania karty (autor, data, podpis)</p> <p>Kinga Ryba, 15.06.2016</p>			

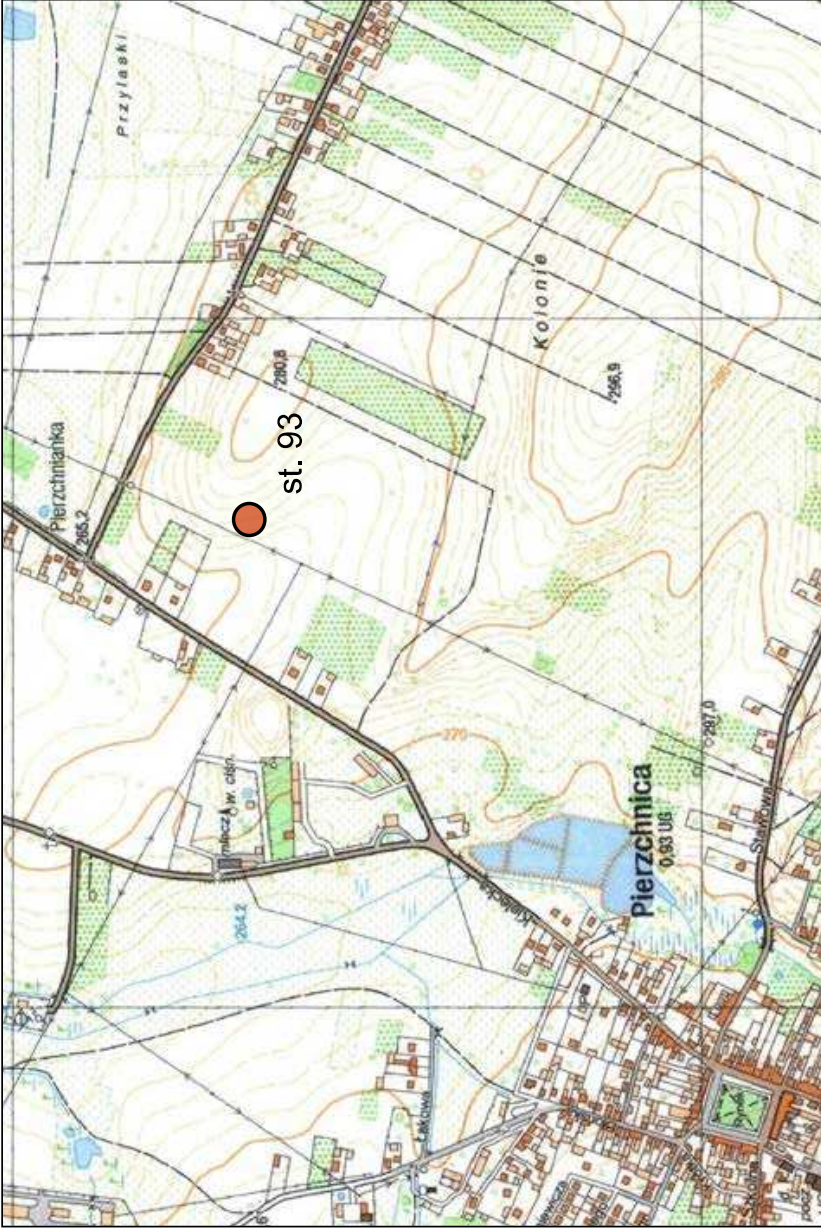
Lokalizacja stanowiska na tle mapy topograficznej w skali 1 : 10 000

<p>GEZ</p>	<p>KARTA ADRESOWA ZABYTKU NIERUCHOMEGO</p>		<p>3. Miejscowość</p> <p>PIERZCHNIANKA</p>
<p>1. Nazwa</p> <p>STANOWISKO ARCHEOLOGICZNE</p>	<p>2. Czas powstania</p> <p>Późne średniowiecze - ślad osadnictwa Okres nowożytny - osada</p>	<p>8. Fotografia z opisem wskazującym orientację albo mapa z zaznaczonym stanowiskiem archeologicznym</p> 	
<p>4. Adres</p> <p>Obszar AZP: 89-64 Nr stan. na obszarze: 91 Nr stan. w miejscowości: 3 Dz. nr ewid. 97/1</p>		<p>5. Przynależność administracyjna</p> <p>województwo świętokrzyskie powiat kielecki gmina Pierzchnica</p>	
<p>6. Formy ochrony</p>		<p>7. Opracowania karty (autor, data, podpis)</p> <p>Kinga Ryba, 15.06.2016</p>	

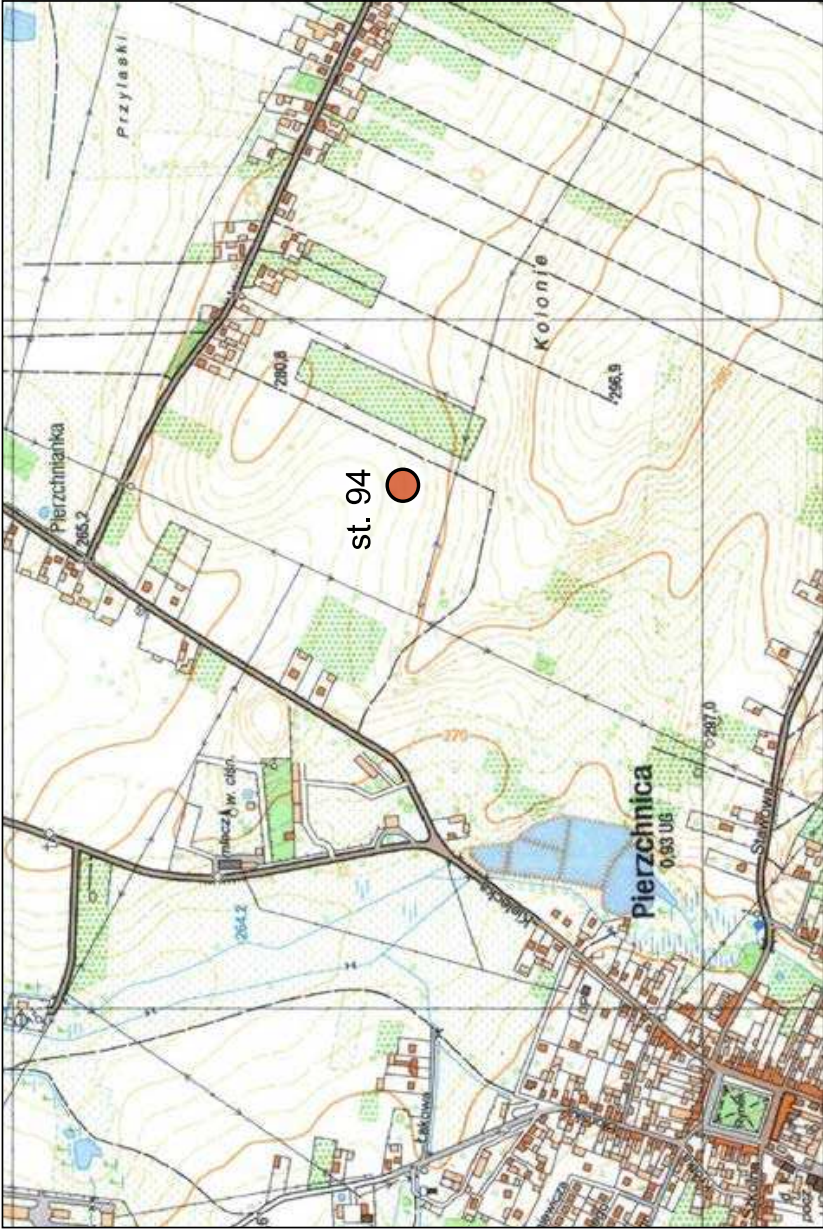
Lokalizacja stanowiska na tle mapy topograficznej w skali 1 : 10 000

<p>GEZ</p>	<p>KARTA ADRESOWA ZABYTKU NIERUCHOMEGO</p>		<p>3. Miejscowość</p> <p>PIERZCHNIANKA</p>
<p>1. Nazwa</p> <p>STANOWISKO ARCHEOLOGICZNE</p>	<p>2. Czas powstania</p> <p>Późne średniowiecze - ślad osadnictwa Okres nowożytny - osada</p>	<p>8. Fotografia z opisem wskazującym orientację albo mapa z zaznaczonym stanowiskiem archeologicznym</p> 	
<p>4. Adres</p> <p>Obszar AZP: 89-64 Nr stan. na obszarze: 92 Nr stan. w miejscowości: 4 Dz. nr ewid. 81/1</p>			
<p>5. Przynależność administracyjna</p> <p>województwo świętokrzyskie powiat kielecki gmina Pierzchnica</p>			
<p>6. Formy ochrony</p>			
<p>7. Opracowania karty (autor, data, podpis)</p> <p>Kinga Ryba, 15.06.2016</p>			

Lokalizacja stanowiska na tle mapy topograficznej w skali 1 : 10 000

<p>GEZ</p>	<p>KARTA ADRESOWA ZABYTKU NIERUCHOMEGO</p>		<p>3. Miejscowość</p> <p>PIERZCHNIANKA</p>
<p>1. Nazwa</p> <p>STANOWISKO ARCHEOLOGICZNE</p>	<p>2. Czas powstania</p> <p>Okres nowożytny - osada</p>	<p>4. Adres</p> <p>Obszar AZP: 89-64 Nr stan. na obszarze: 93 Nr stan. w miejscowości: 5 Dz. nr ewid. 80, 81/1</p> <p>5. Przynależność administracyjna</p> <p>województwo świętokrzyskie powiat kielecki gmina Pierzchnica</p> <p>6. Formy ochrony</p>	
<p>8. Fotografia z opisem wskazującym orientację albo mapa z zaznaczonym stanowiskiem archeologicznym</p> 			<p>7. Opracowania karty (autor, data, podpis)</p> <p>Kinga Ryba, 15.06.2016</p>

Lokalizacja stanowiska na tle mapy topograficznej w skali 1 : 10 000

<p>GEZ</p>	<p>KARTA ADRESOWA ZABYTKU NIERUCHOMEGO</p>		<p>3. Miejscowość</p> <p>PIERZCHNIANKA</p>
<p>1. Nazwa</p> <p>STANOWISKO ARCHEOLOGICZNE</p>	<p>2. Czas powstania</p> <p>Średniowiecze - ślad osadnictwa Okres nowożytny - osada</p>	<p>8. Fotografia z opisem wskazującym orientację albo mapa z zaznaczonym stanowiskiem archeologicznym</p> 	
<p>4. Adres</p> <p>Obszar AZP: 89-64 Nr stan. na obszarze: 94 Nr stan. w miejscowości: 6 Dz. nr ewid. 85/7</p>			<p>5. Przynależność administracyjna</p> <p>województwo świętokrzyskie powiat kielecki gmina Pierzchnica</p>
<p>6. Formy ochrony</p>			<p>7. Opracowania karty (autor, data, podpis)</p> <p>Kinga Ryba, 15.06.2016</p>

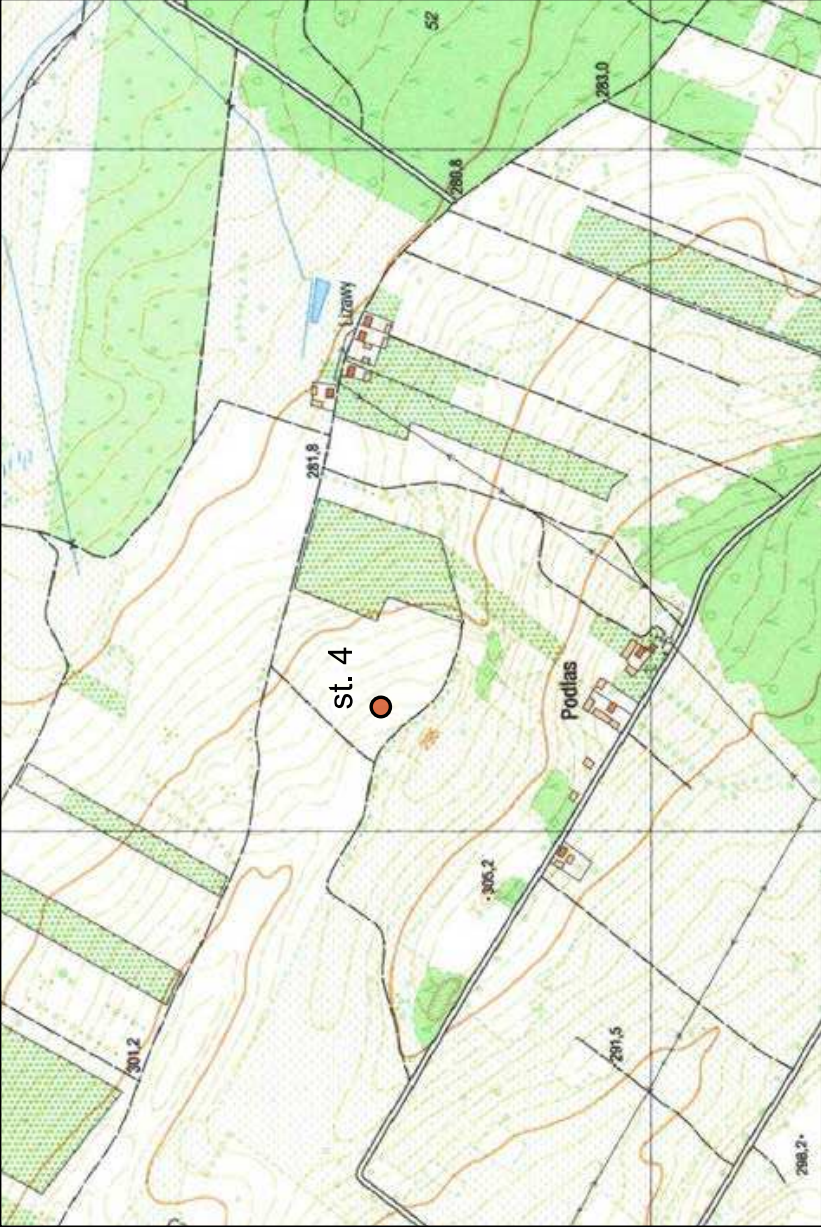
Lokalizacja stanowiska na tle mapy topograficznej w skali 1 : 10 000

<p>GEZ</p>	<p>KARTA ADRESOWA ZABYTKU NIERUCHOMEGO</p>		<p>3. Miejscowość</p> <p>PIERZCHNIANKA</p>
<p>1. Nazwa</p> <p>STANOWISKO ARCHEOLOGICZNE</p>	<p>2. Czas powstania</p> <p>Okres nowożytny - osada</p>	<p>4. Adres</p> <p>Obszar AZP: 89-64 Nr stan. na obszarze: 95 Nr stan. w miejscowości: 7 Dz. nr ewid. 57</p> <p>5. Przynależność administracyjna</p> <p>województwo świętokrzyskie powiat kielecki gmina Pierzchnica</p> <p>6. Formy ochrony</p> <p>7. Opracowania karty (autor, data, podpis)</p> <p>Kinga Ryba, 15.06.2016</p>	
<p>8. Fotografia z opisem wskazującym orientację albo mapa z zaznaczonym stanowiskiem archeologicznym</p> <div data-bbox="509 763 1339 1991" data-label="Image"> </div> <p>Lokalizacja stanowiska na tle mapy topograficznej w skali 1 : 10 000</p>			

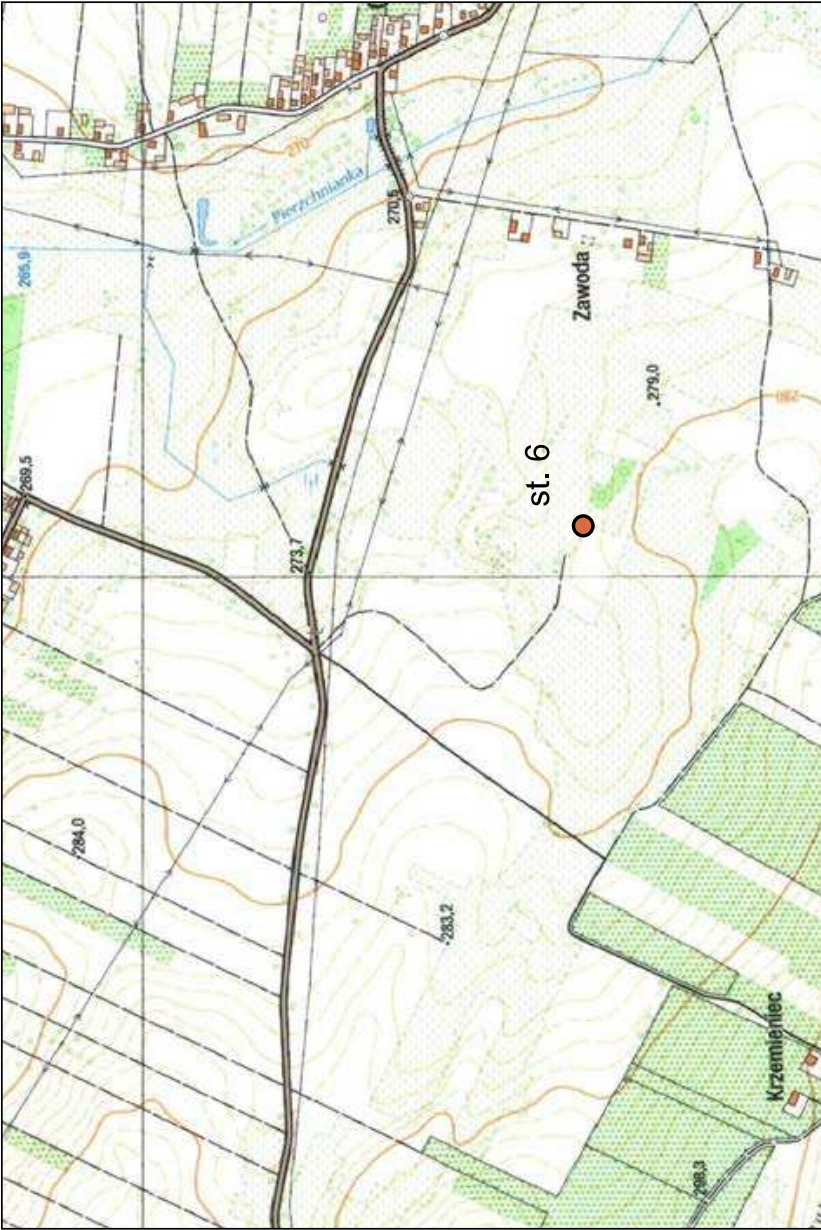
<p>GEZ</p>	<p>KARTA ADRESOWA ZABYTKU NIERUCHOMEGO</p>		<p>3. Miejscowość</p> <p>PIERZCHNICA</p>
<p>1. Nazwa</p> <p>STANOWISKO ARCHEOLOGICZNE</p>	<p>2. Czas powstania</p> <p>Okres nowożytny - osada</p>	<p>4. Adres</p> <p>Obszar AZP: 89-64 Nr stan. na obszarze: 1 Nr stan. w miejscowości: 1 Dz. nr ewid. 394, 611/1</p> <p>5. Przynależność administracyjna</p> <p>województwo świętokrzyskie powiat kielecki gmina Pierzchnica</p> <p>6. Formy ochrony</p> <p>7. Opracowania karty (autor, data, podpis)</p> <p>Kinga Ryba, 15.06.2016</p>	
<p>8. Fotografia z opisem wskazującym orientację albo mapa z zaznaczonym stanowiskiem archeologicznym</p> <div data-bbox="513 763 1342 1991" data-label="Image"> </div> <p>Lokalizacja stanowiska na tle mapy topograficznej w skali 1 : 10 000</p>			

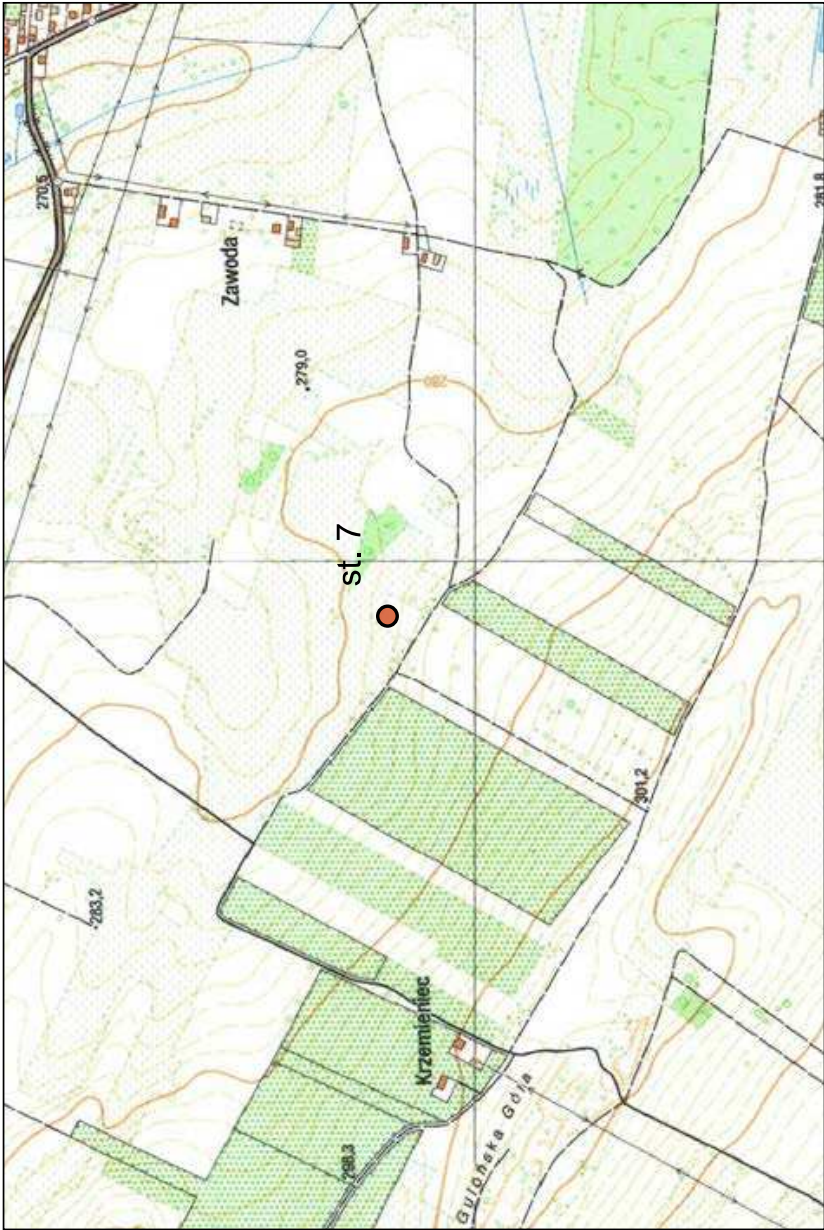
<p>GEZ</p>	<p>KARTA ADRESOWA ZABYTKU NIERUCHOMEGO</p>		<p>3. Miejscowość</p> <p>PIERZCHNICA</p>
<p>1. Nazwa</p> <p>STANOWISKO ARCHEOLOGICZNE</p>	<p>2. Czas powstania</p> <p>Okres nowożytny - osada</p>	<p>4. Adres</p> <p>Obszar AZP: 89-64 Nr stan. na obszarze: 2 Nr stan. w miejscowości: 2 Dz. nr ewid. 1454/3</p> <p>5. Przynależność administracyjna</p> <p>województwo świętokrzyskie powiat kielecki gmina Pierzchnica</p> <p>6. Formy ochrony</p> <p>7. Opracowania karty (autor, data, podpis)</p> <p>Kinga Ryba, 15.06.2016</p>	
<p>8. Fotografia z opisem wskazującym orientację albo mapa z zaznaczonym stanowiskiem archeologicznym</p> <div data-bbox="512 768 1342 1995" data-label="Image"> </div> <p>Lokalizacja stanowiska na tle mapy topograficznej w skali 1: 10 000</p>			

<p>GEZ</p>	<p>KARTA ADRESOWA ZABYTKU NIERUCHOMEGO</p>		<p>3. Miejscowość</p> <p>PIERZCHNICA</p>
<p>1. Nazwa</p> <p>STANOWISKO ARCHEOLOGICZNE</p>	<p>2. Czas powstania</p> <p>Okres nowożytny - osada</p>	<p>4. Adres</p> <p>Obszar AZP: 89-64 Nr stan. na obszarze: 3 Nr stan. w miejscowości: 3 Dz. nr ewid. 1323/1</p> <p>5. Przynależność administracyjna</p> <p>województwo świętokrzyskie powiat kielecki gmina Pierzchnica</p> <p>6. Formy ochrony</p> <p>7. Opracowania karty (autor, data, podpis)</p> <p>Kinga Ryba, 15.06.2016</p>	
<p>8. Fotografia z opisem wskazującym orientację albo mapa z zaznaczonym stanowiskiem archeologicznym</p> <div data-bbox="509 766 1337 1993" data-label="Image"> </div> <p>Lokalizacja stanowiska na tle mapy topograficznej w skali 1 : 10 000</p>			


<p>GEZ</p>	<p>KARTA ADRESOWA ZABYTKU NIERUCHOMEGO</p>		<p>3. Miejscowość</p> <p>PIERZCHNICA</p>
<p>1. Nazwa</p> <p>STANOWISKO ARCHEOLOGICZNE</p>	<p>2. Czas powstania</p> <p>Okres prahistoryczny - ślad osadnictwa</p>	<p>4. Adres</p> <p>Obszar AZP: 89-64 Nr stan. na obszarze: 4 Nr stan. w miejscowości: 4 Dz. nr ewid. 1458</p>	
<p>8. Fotografia z opisem wskazującym orientację albo mapa z zaznaczonym stanowiskiem archeologicznym</p>		<p>5. Przynależność administracyjna</p> <p>województwo świętokrzyskie powiat kielecki gmina Pierzchnica</p>	
		<p>6. Formy ochrony</p>	
<p>Lokalizacja stanowiska na tle mapy topograficznej w skali 1 : 10 000</p>		<p>7. Opracowania karty (autor, data, podpis)</p> <p>Kinga Ryba, 15.06.2016</p>	

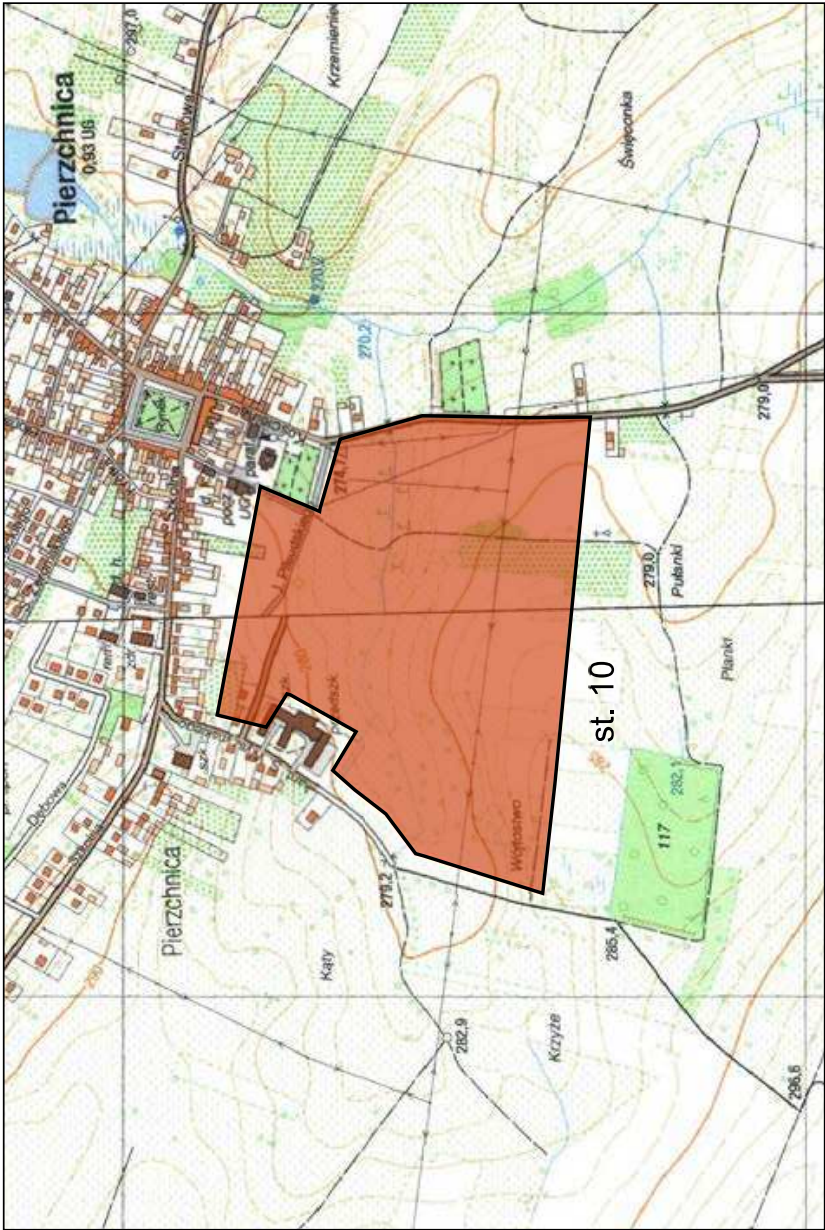
<p>GEZ</p>	<p>KARTA ADRESOWA ZABYTKU NIERUCHOMEGO</p>		<p>3. Miejscowość</p> <p>PIERZCHNICA</p>
<p>1. Nazwa</p> <p>STANOWISKO ARCHEOLOGICZNE</p>	<p>2. Czas powstania</p> <p>Okres nowożytny - osada</p>	<p>4. Adres</p> <p>Obszar AZP: 89-64 Nr stan. na obszarze: 5 Nr stan. w miejscowości: 5 Dz. nr ewid. 1545</p> <p>5. Przynależność administracyjna</p> <p>województwo świętokrzyskie powiat kielecki gmina Pierzchnica</p> <p>6. Formy ochrony</p> <p>7. Opracowania karty (autor, data, podpis)</p> <p>Kinga Ryba, 15.06.2016</p>	
<p>8. Fotografia z opisem wskazującym orientację albo mapa z zaznaczonym stanowiskiem archeologicznym</p> <div data-bbox="512 768 1345 1995" data-label="Image"> </div> <p>Lokalizacja stanowiska na tle mapy topograficznej w skali 1: 10 000</p>			

<p>GEZ</p>	<p>KARTA ADRESOWA ZABYTKU NIERUCHOMEGO</p>		<p>3. Miejscowość</p> <p>PIERZCHNICA</p>
<p>1. Nazwa</p> <p>STANOWISKO ARCHEOLOGICZNE</p>	<p>2. Czas powstania</p> <p>Okres nowożytny - ślad osadnictwa</p>	<p>4. Adres</p> <p>Obszar AZP: 89-64 Nr stan. na obszarze: 6 Nr stan. w miejscowości: 6 Dz. nr ewid. 1531/2, 1553</p> <p>5. Przynależność administracyjna</p> <p>województwo świętokrzyskie powiat kielecki gmina Pierzchnica</p> <p>6. Formy ochrony</p>	
<p>8. Fotografia z opisem wskazującym orientację albo mapa z zaznaczonym stanowiskiem archeologicznym</p> 		<p>7. Opracowania karty (autor, data, podpis)</p> <p>Kinga Ryba, 15.06.2016</p>	
<p>Lokalizacja stanowiska na tle mapy topograficznej w skali 1 : 10 000</p>			

<p>GEZ</p>	<p>KARTA ADRESOWA ZABYTKU NIERUCHOMEGO</p>		<p>3. Miejscowość</p> <p>PIERZCHNICA</p>
<p>1. Nazwa</p> <p>STANOWISKO ARCHEOLOGICZNE</p>	<p>2. Czas powstania</p> <p>Późne średniowiecze - ślad osadnictwa Okres nowożytny - osada</p>	<p>8. Fotografia z opisem wskazującym orientację albo mapa z zaznaczonym stanowiskiem archeologicznym</p> 	
<p>4. Adres</p> <p>Obszar AZP: 89-64 Nr stan. na obszarze: 7 Nr stan. w miejscowości: 7 Dz. nr ewid. 1512</p>		<p>5. Przynależność administracyjna</p> <p>województwo świętokrzyskie powiat kielecki gmina Pierzchnica</p>	
<p>6. Formy ochrony</p>		<p>7. Opracowania karty (autor, data, podpis)</p> <p>Kinga Ryba, 15.06.2016</p>	
<p>Lokalizacja stanowiska na tle mapy topograficznej w skali 1 : 10 000</p>			

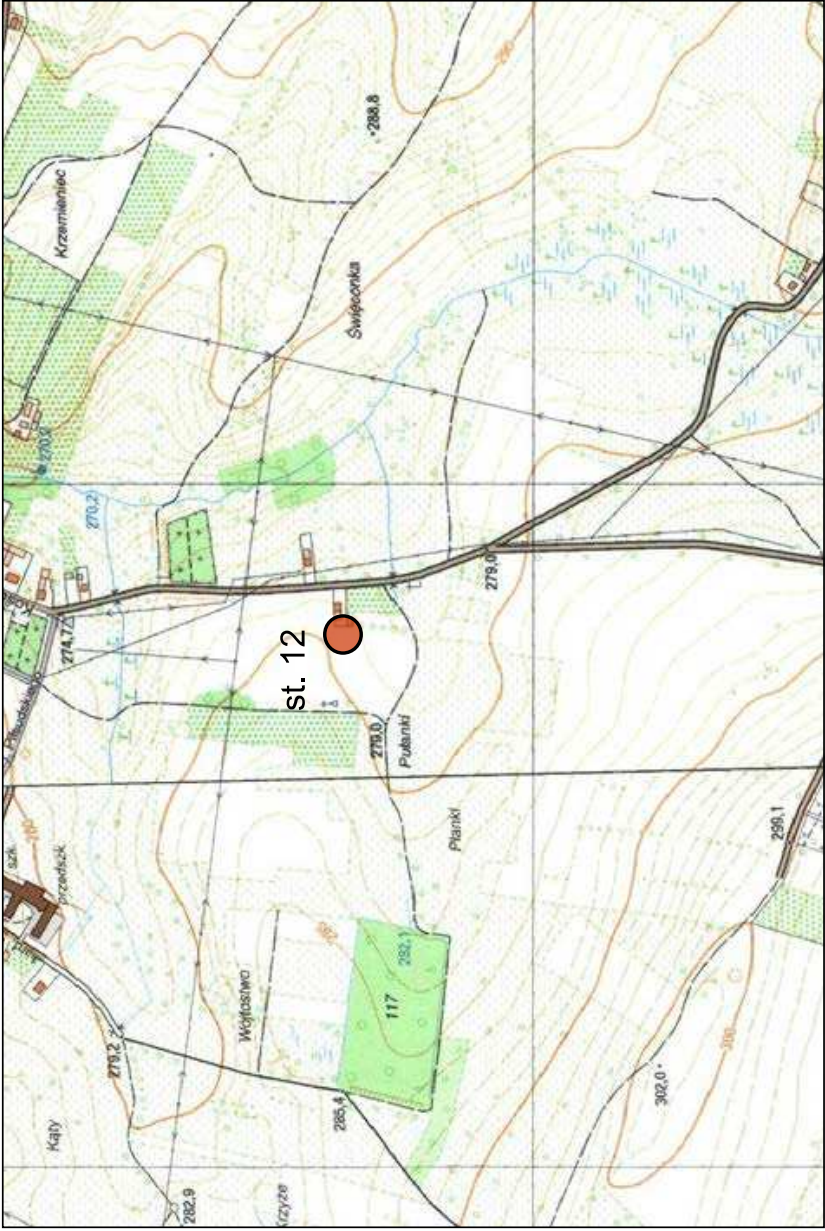
<p>GEZ</p>	<p>KARTA ADRESOWA ZABYTKU NIERUCHOMEGO</p>		<p>3. Miejscowość</p> <p>PIERZCHNICA</p>
<p>1. Nazwa</p> <p>STANOWISKO ARCHEOLOGICZNE</p>	<p>2. Czas powstania</p> <p>Późne średniowiecze/XVI w. - ślad osadnictwa Okres nowożytny - osada</p>	<p>4. Adres</p> <p>Obszar AZP: 89-64 Nr stan. na obszarze: 8 Nr stan. w miejscowości: 8 Dz. nr ewid. 1472</p> <p>5. Przynależność administracyjna</p> <p>województwo świętokrzyskie powiat kielecki gmina Pierzchnica</p> <p>6. Formy ochrony</p> <p>7. Opracowania karty (autor, data, podpis)</p> <p>Kinga Ryba, 15.06.2016</p>	
<p>8. Fotografia z opisem wskazującym orientację albo mapa z zaznaczonym stanowiskiem archeologicznym</p> <div data-bbox="512 768 1339 1993" data-label="Image"> </div> <p>Lokalizacja stanowiska na tle mapy topograficznej w skali 1 : 10 000</p>			

<p>GEZ</p>	<p>KARTA ADRESOWA ZABYTKU NIERUCHOMEGO</p>		<p>3. Miejscowość</p> <p>PIERZCHNICA</p>
<p>1. Nazwa</p> <p>STANOWISKO ARCHEOLOGICZNE</p>	<p>2. Czas powstania</p> <p>Późne średniowiecze/XVI w. - osada Okres nowożytny - osada</p>	<p>4. Adres</p> <p>Obszar AZP: 89-64 Nr stan. na obszarze: 9 Nr stan. w miejscowości: 9 Dz. nr ewid. 1552, 1557</p>	
<p>8. Fotografia z opisem wskazującym orientację albo mapa z zaznaczonym stanowiskiem archeologicznym</p>			
<p>5. Przynależność administracyjna</p> <p>województwo świętokrzyskie</p> <p>powiat kielecki</p> <p>gmina Pierzchnica</p>		<p>6. Formy ochrony</p>	
<p>7. Opracowania karty (autor, data, podpis)</p> <p>Kinga Ryba, 15.06.2016</p>		<p>Lokalizacja stanowiska na tle mapy topograficznej w skali 1 : 10 000</p>	

<p>GEZ</p>	<p>KARTA ADRESOWA ZABYTKU NIERUCHOMEGO</p>		<p>3. Miejscowość</p> <p>PIERZCHNICA</p>
<p>1. Nazwa</p> <p>STANOWISKO ARCHEOLOGICZNE</p>	<p>2. Czas powstania</p> <p>Neolit - ślad osadnictwa Późne średniowiecze/XVI w. - osada (wieś) Okres nowożytny - osada (wieś)</p>	<p>8. Fotografia z opisem wskazującym orientację albo mapa z zaznaczonym stanowiskiem archeologicznym</p> 	
<p>4. Adres</p> <p>Obszar AZP: 89-64 Nr stan. na obszarze: 10 Nr stan. w miejscowości: 10</p> <p>Dz. nr ewid. 962/1, 964, 966, 968-972, 976/2, 976/3, 977/3, 981/3, 984/1 985/4, 989, 990/3, 990/1, 991-993, 996, 999-1002, 1006-1008, 1009/2, 1014-1016, 1018, 1021/1, 1024, 1025, 1027/1, 1029, 1047, 1050, 1051/1, 1054/1, 1055, -1057, 1058/1, 1060, 1062/1, 1597</p>		<p>5. Przynależność administracyjna</p> <p>województwo świętokrzyskie powiat kielecki gmina Pierzchnica</p>	
<p>6. Formy ochrony</p>		<p>7. Opracowania karty (autor, data, podpis)</p> <p>Kinga Ryba, 15.06.2016</p>	

Lokalizacja stanowiska na tle mapy topograficznej w skali 1 : 10 000

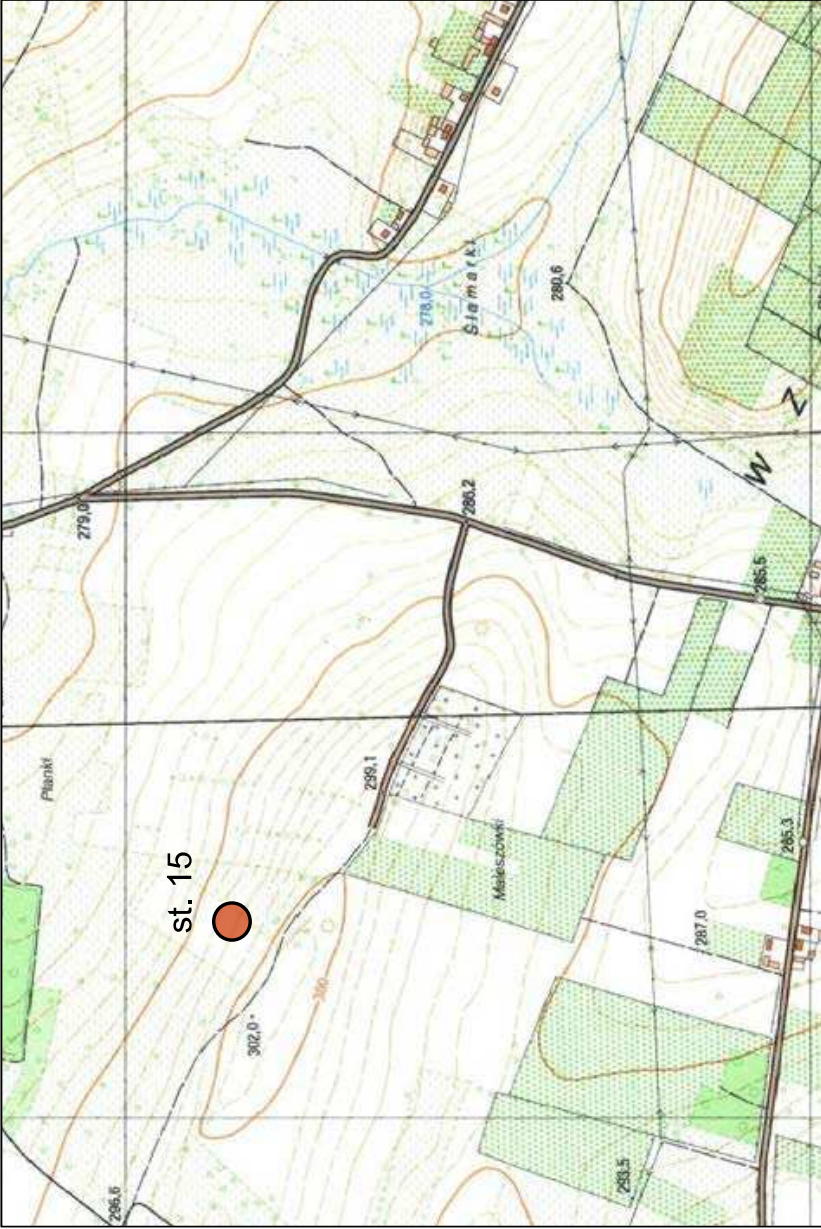
<p>GEZ</p>	<p>KARTA ADRESOWA ZABYTKU NIERUCHOMEGO</p>		<p>3. Miejscowość</p> <p>PIERZCHNICA</p>
<p>1. Nazwa</p> <p>STANOWISKO ARCHEOLOGICZNE</p>	<p>2. Czas powstania</p> <p>Okres nowożytny - osada</p>	<p>4. Adres</p> <p>Obszar AZP: 89-64 Nr stan. na obszarze: 11 Nr stan. w miejscowości: 11 Dz. nr ewid. 976/3, 994</p> <p>5. Przynależność administracyjna</p> <p>województwo świętokrzyskie powiat kielecki gmina Pierzchnica</p> <p>6. Formy ochrony</p> <p>7. Opracowania karty (autor, data, podpis)</p> <p>Kinga Ryba, 15.06.2016</p>	
<p>8. Fotografia z opisem wskazującym orientację albo mapa z zaznaczonym stanowiskiem archeologicznym</p> <div data-bbox="512 770 1339 1995" data-label="Image"> </div> <p>Lokalizacja stanowiska na tle mapy topograficznej w skali 1 : 10 000</p>			

<p>GEZ</p>	<p>KARTA ADRESOWA ZABYTKU NIERUCHOMEGO</p>		<p>3. Miejscowość</p> <p>PIERZCHNICA</p>
<p>1. Nazwa</p> <p>STANOWISKO ARCHEOLOGICZNE</p>	<p>2. Czas powstania</p> <p>Późne średniowiecze - ślad osadnictwa Okres nowożytny - osada</p>	<p>8. Fotografia z opisem wskazującym orientację albo mapa z zaznaczonym stanowiskiem archeologicznym</p> 	
<p>4. Adres</p> <p>Obszar AZP: 89-64 Nr stan. na obszarze: 12 Nr stan. w miejscowości: 12 Dz. nr ewid. 1054/1, 1055</p>		<p>5. Przynależność administracyjna</p> <p>województwo świętokrzyskie powiat kielecki gmina Pierzchnica</p>	
<p>6. Formy ochrony</p>		<p>7. Opracowania karty (autor, data, podpis)</p> <p>Kinga Ryba, 15.06.2016</p>	

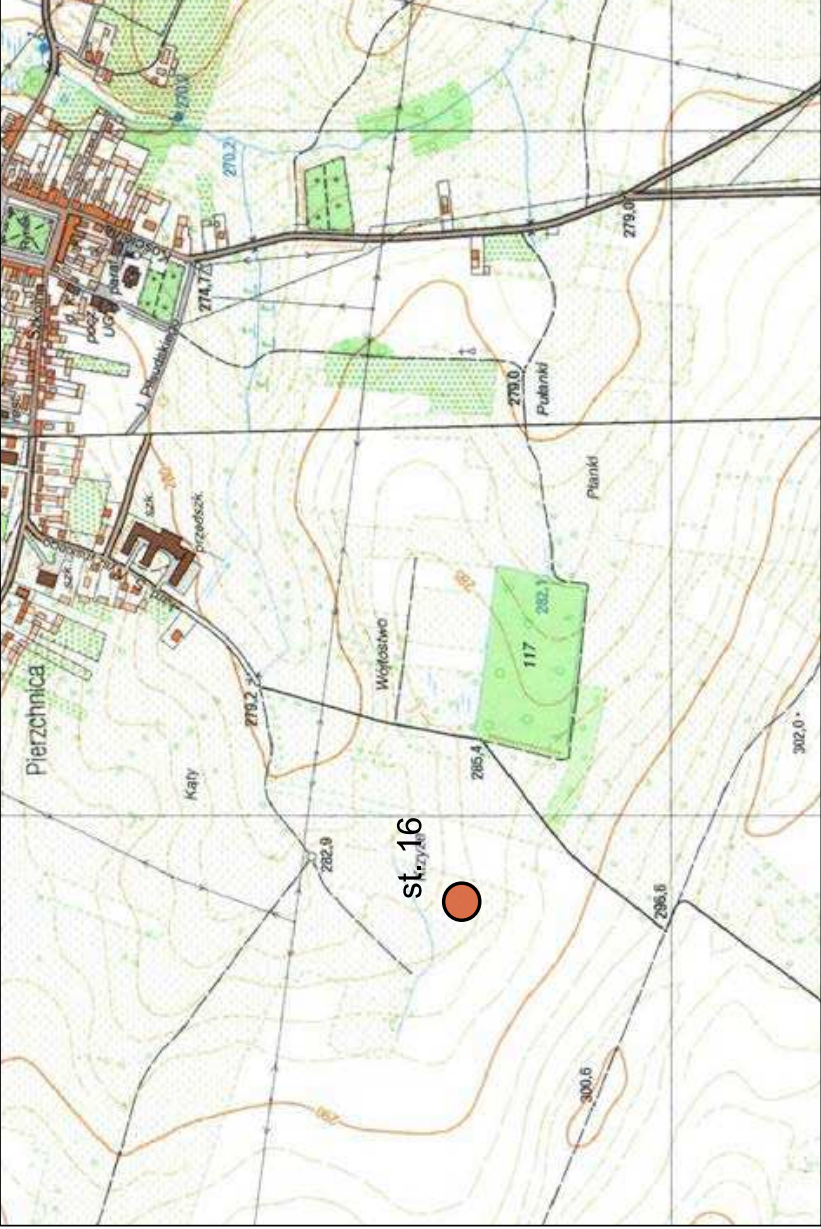
Lokalizacja stanowiska na tle mapy topograficznej w skali 1 : 10 000

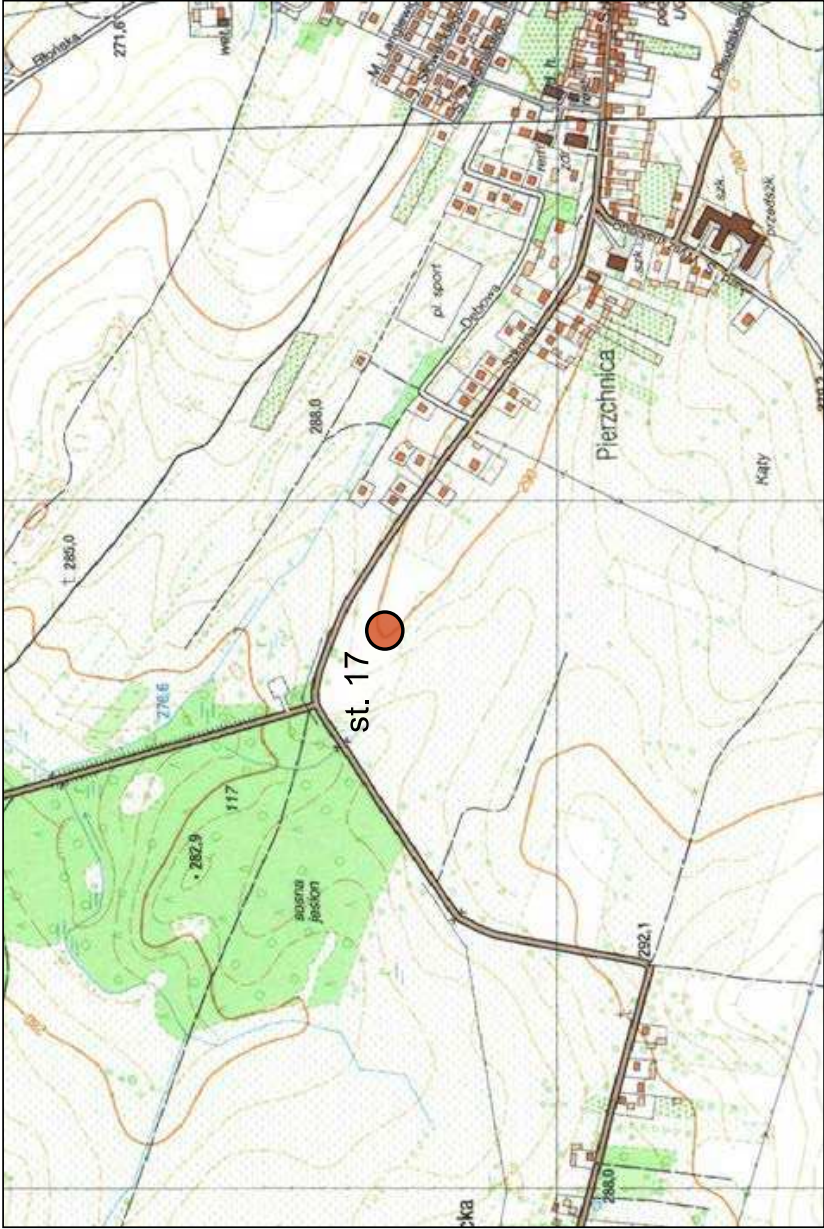
<p>GEZ</p>	<p>KARTA ADRESOWA ZABYTKU NIERUCHOMEGO</p>		<p>3. Miejscowość</p> <p>PIERZCHNICA</p>
<p>1. Nazwa</p> <p>STANOWISKO ARCHEOLOGICZNE</p>	<p>2. Czas powstania</p> <p>Okres nowożytny - ślad osadnictwa</p>	<p>4. Adres</p> <p>Obszar AZP: 89-64 Nr stan. na obszarze: 13 Nr stan. w miejscowości: 13 Dz. nr ewid. 1190, 1191</p> <p>5. Przynależność administracyjna</p> <p>województwo świętokrzyskie powiat kielecki gmina Pierzchnica</p> <p>6. Formy ochrony</p> <p>7. Opracowania karty (autor, data, podpis)</p> <p>Kinga Ryba, 15.06.2016</p>	
<p>8. Fotografia z opisem wskazującym orientację albo mapa z zaznaczonym stanowiskiem archeologicznym</p>			
<p>Lokalizacja stanowiska na tle mapy topograficznej w skali 1 : 10 000</p>			

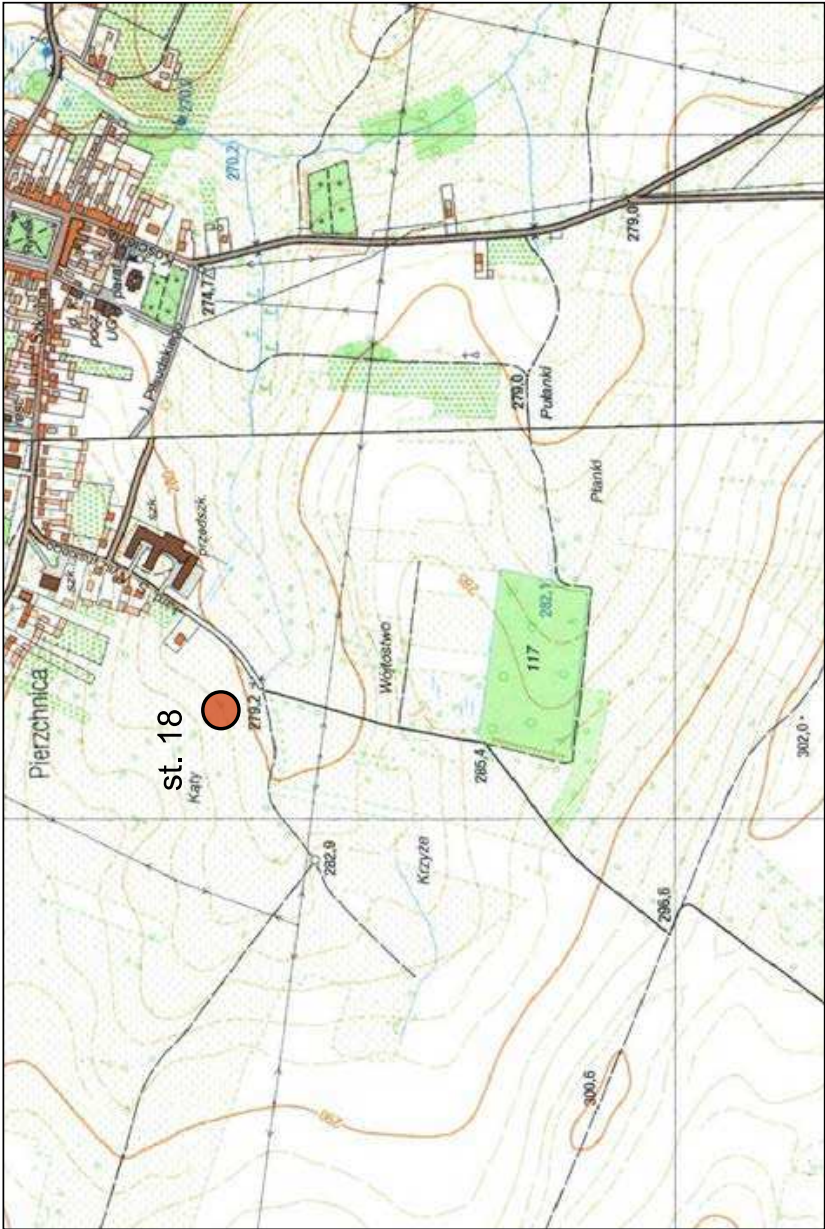
<p>GEZ</p>	<p>KARTA ADRESOWA ZABYTKU NIERUCHOMEGO</p>		<p>3. Miejscowość</p> <p>PIERZCHNICA</p>
<p>1. Nazwa</p> <p>STANOWISKO ARCHEOLOGICZNE</p>	<p>2. Czas powstania</p> <p>Okres nowożytny - ślad osadnictwa</p>	<p>4. Adres</p> <p>Obszar AZP: 89-64 Nr stan. na obszarze: 14 Nr stan. w miejscowości: 14 Dz. nr ewid. 1171/6</p> <p>5. Przynależność administracyjna</p> <p>województwo świętokrzyskie powiat kielecki gmina Pierzchnica</p> <p>6. Formy ochrony</p> <p>7. Opracowania karty (autor, data, podpis)</p> <p>Kinga Ryba, 15.06.2016</p>	
<p>8. Fotografia z opisem wskazującym orientację albo mapa z zaznaczonym stanowiskiem archeologicznym</p> <div data-bbox="513 766 1342 1993" data-label="Image"> </div>			
<p>Lokalizacja stanowiska na tle mapy topograficznej w skali 1 : 10 000</p>			

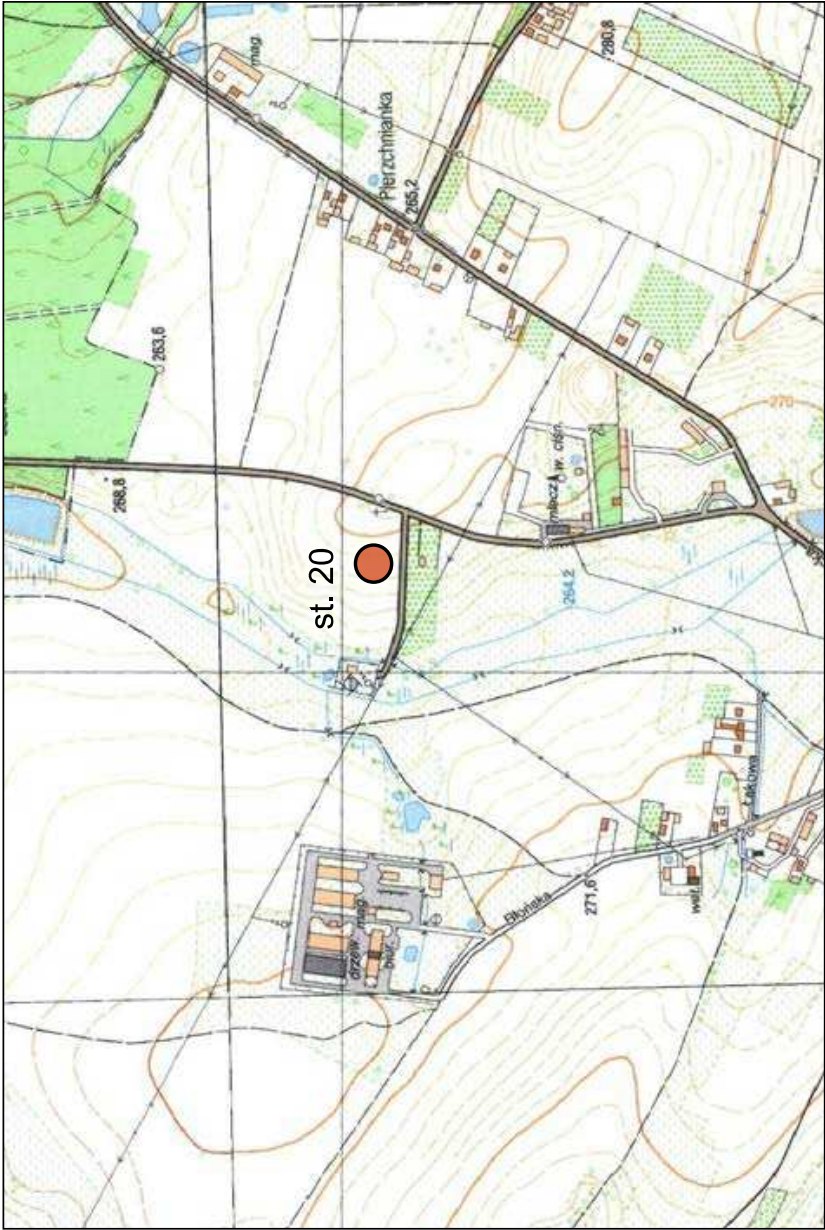
<p>GEZ</p>	<p>KARTA ADRESOWA ZABYTKU NIERUCHOMEGO</p>		<p>3. Miejscowość</p> <p>PIERZCHNICA</p>
<p>1. Nazwa</p> <p>STANOWISKO ARCHEOLOGICZNE</p>	<p>2. Czas powstania</p> <p>Okres nowożytny - osada</p>	<p>8. Fotografia z opisem wskazującym orientację albo mapa z zaznaczonym stanowiskiem archeologicznym</p> 	
<p>4. Adres</p> <p>Obszar AZP: 89-64 Nr stan. na obszarze: 15 Nr stan. w miejscowości: 15 Dz. nr ewid. 1706/3</p>			<p>5. Przynależność administracyjna</p> <p>województwo świętokrzyskie powiat kielecki gmina Pierzchnica</p>
<p>6. Formy ochrony</p>			<p>7. Opracowania karty (autor, data, podpis)</p> <p>Kinga Ryba, 15.06.2016</p>

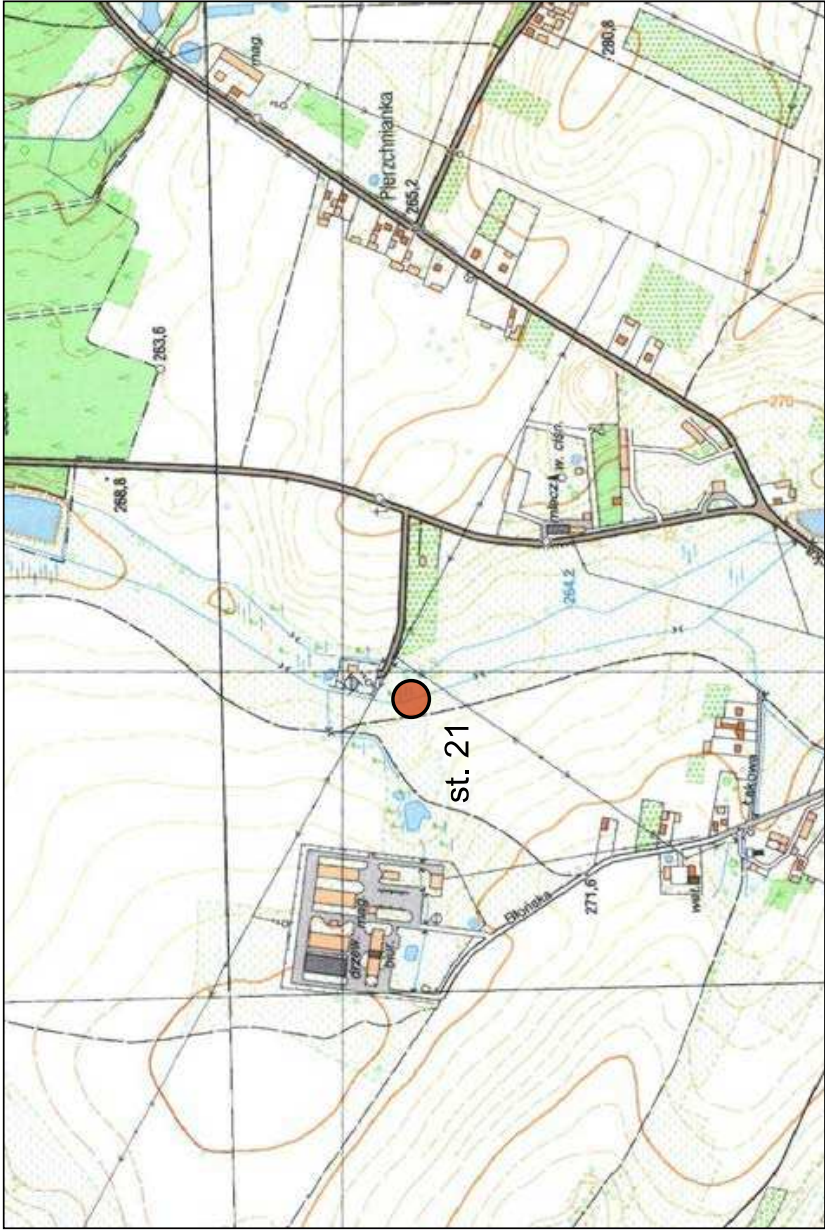
Lokalizacja stanowiska na tle mapy topograficznej w skali 1 : 10 000

<p>GEZ</p>	<p>KARTA ADRESOWA ZABYTKU NIERUCHOMEGO</p>		<p>3. Miejscowość</p> <p>PIERZCHNICA</p>
<p>1. Nazwa</p> <p>STANOWISKO ARCHEOLOGICZNE</p>	<p>2. Czas powstania</p> <p>Okres nowożytny - osada</p>		
<p>8. Fotografia z opisem wskazującym orientację albo mapa z zaznaczonym stanowiskiem archeologicznym</p>			
			
<p>7. Opracowania karty (autor, data, podpis)</p> <p>Kinga Ryba, 15.06.2016</p>			
<p>Lokalizacja stanowiska na tle mapy topograficznej w skali 1: 10 000</p>			
<p>5. Przynależność administracyjna</p> <p>województwo świętokrzyskie</p> <p>powiat kielecki</p> <p>gmina Pierzchnica</p>			
<p>6. Formy ochrony</p>			
<p>4. Adres</p> <p>Obszar AZP: 89-64</p> <p>Nr stan. na obszarze: 16</p> <p>Nr stan. w miejscowości: 16</p> <p>Dz. nr ewid. 895/1</p>			

<p>GEZ</p>	<p>KARTA ADRESOWA ZABYTKU NIERUCHOMEGO</p>		<p>3. Miejscowość</p> <p>PIERZCHNICA</p>
<p>1. Nazwa</p> <p>STANOWISKO ARCHEOLOGICZNE</p>	<p>2. Czas powstania</p> <p>Neolit - pracownia krzemieniarska (siekiery)</p> <p>Późne średniowiecze - ślad osadnictwa</p> <p>Okres nowożytny - ślad osadnictwa</p>	<p>4. Adres</p> <p>Obszar AZP: 89-64 Nr stan. na obszarze: 17 Nr stan. w miejscowości: 17 Dz. nr ewid. 757, 759/1</p>	
<p>8. Fotografia z opisem wskazującym orientację albo mapa z zaznaczonym stanowiskiem archeologicznym</p>		<p>5. Przynależność administracyjna</p> <p>województwo świętokrzyskie</p> <p>powiat kielecki</p> <p>gmina Pierzchnica</p>	
		<p>6. Formy ochrony</p>	
<p>Lokalizacja stanowiska na tle mapy topograficznej w skali 1 : 10 000</p>		<p>7. Opracowania karty (autor, data, podpis)</p> <p>Kinga Ryba, 15.06.2016</p>	

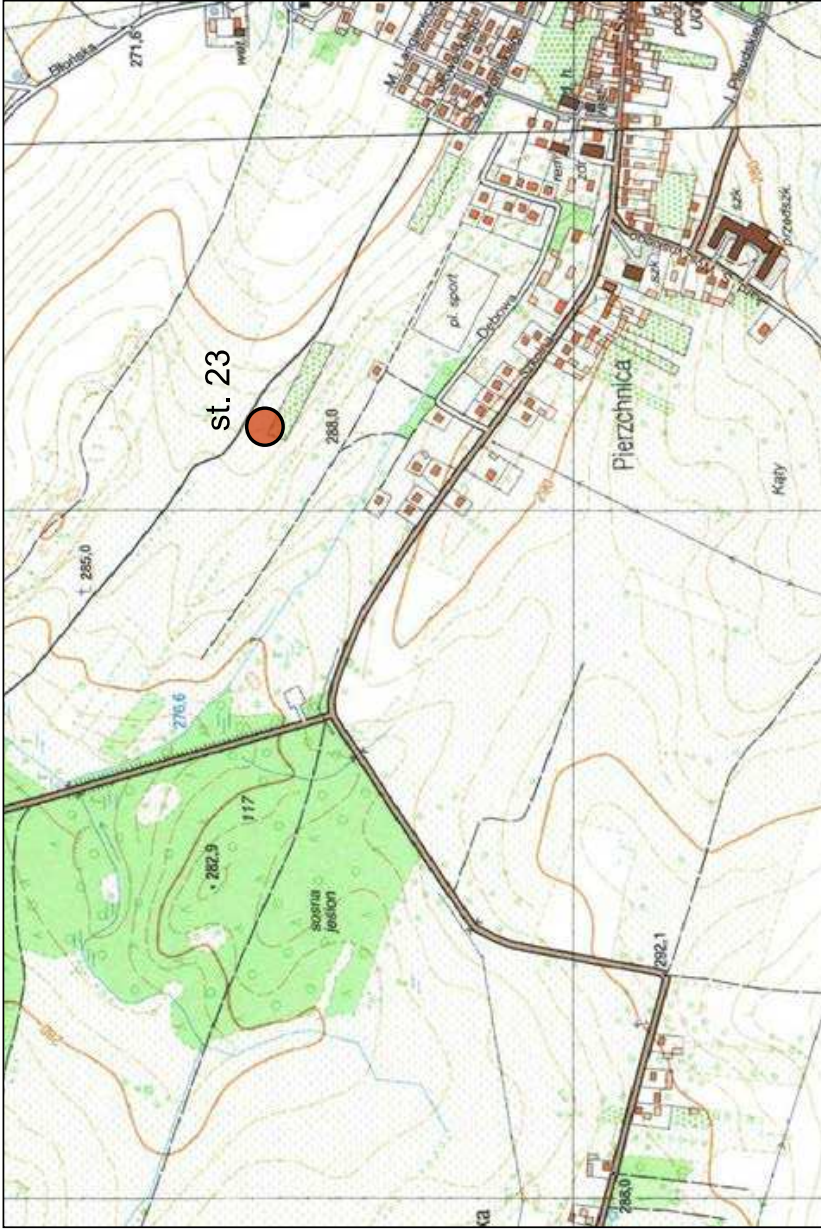
<p>GEZ</p>	<p>KARTA ADRESOWA ZABYTKU NIERUCHOMEGO</p>		<p>3. Miejscowość</p> <p>PIERZCHNICA</p>
<p>1. Nazwa</p> <p>STANOWISKO ARCHEOLOGICZNE</p>	<p>2. Czas powstania</p> <p>Okres nowożytny - osada</p>	<p>4. Adres</p> <p>Obszar AZP: 89-64 Nr stan. na obszarze: 18 Nr stan. w miejscowości: 18 Dz. nr ewid. 880/1</p> <p>5. Przynależność administracyjna</p> <p>województwo świętokrzyskie powiat kielecki gmina Pierzchnica</p> <p>6. Formy ochrony</p>	
<p>8. Fotografia z opisem wskazującym orientację albo mapa z zaznaczonym stanowiskiem archeologicznym</p> 			<p>7. Opracowania karty (autor, data, podpis)</p> <p>Kinga Ryba, 15.06.2016</p>
<p>Lokalizacja stanowiska na tle mapy topograficznej w skali 1 : 10 000</p>			

<p>GEZ</p>	<p>KARTA ADRESOWA ZABYTKU NIERUCHOMEGO</p>		<p>3. Miejscowość</p> <p>PIERZCHNICA</p>
<p>1. Nazwa</p> <p>STANOWISKO ARCHEOLOGICZNE</p>	<p>2. Czas powstania</p> <p>Wczesne średniowiecze (IX/X w.) - ślad osadnictwa Średniowiecze (XII-XIV w.) - ślad osadnictwa Okres nowożytny (XVII w.) - ślad osadnictwa Okres nowożytny - ślad osadnictwa</p>	<p>4. Adres</p> <p>Obszar AZP: 89-64 Nr stan. na obszarze: 20 Nr stan. w miejscowości: 20</p> <p>Dz. nr ewid. 3602/4</p>	
<p>8. Fotografia z opisem wskazującym orientację albo mapa z zaznaczonym stanowiskiem archeologicznym</p>			
<p>Lokalizacja stanowiska na tle mapy topograficznej w skali 1 : 10 000</p>		<p>5. Przynależność administracyjna</p> <p>województwo świętokrzyskie</p> <p>powiat kielecki</p> <p>gmina Pierzchnica</p>	
<p>7. Opracowania karty (autor, data, podpis)</p>		<p>6. Formy ochrony</p>	
<p>Kinga Ryba, 15.06.2016</p>			

<p>GEZ</p>	<p>KARTA ADRESOWA ZABYTKU NIERUCHOMEGO</p>		<p>3. Miejscowość</p> <p>PIERZCHNICA</p>
<p>1. Nazwa</p> <p>STANOWISKO ARCHEOLOGICZNE</p>	<p>2. Czas powstania</p> <p>Późne fazy wczesnego średniowiecza (XII/XIII w.) - ślad osadnictwa Okres nowożytny (XVIII/XVIII w.)- osada</p>	<p>8. Fotografia z opisem wskazującym orientację albo mapa z zaznaczonym stanowiskiem archeologicznym</p> 	<p>4. Adres</p> <p>Obszar AZP: 89-64 Nr stan. na obszarze: 21 Nr stan. w miejscowości: 21 Dz. nr ewid. 3008, 3601/1</p>
<p>5. Przynależność administracyjna</p> <p>województwo świętokrzyskie powiat kielecki gmina Pierzchnica</p>		<p>6. Formy ochrony</p>	
<p>7. Opracowania karty (autor, data, podpis)</p> <p>Kinga Ryba, 15.06.2016</p>			

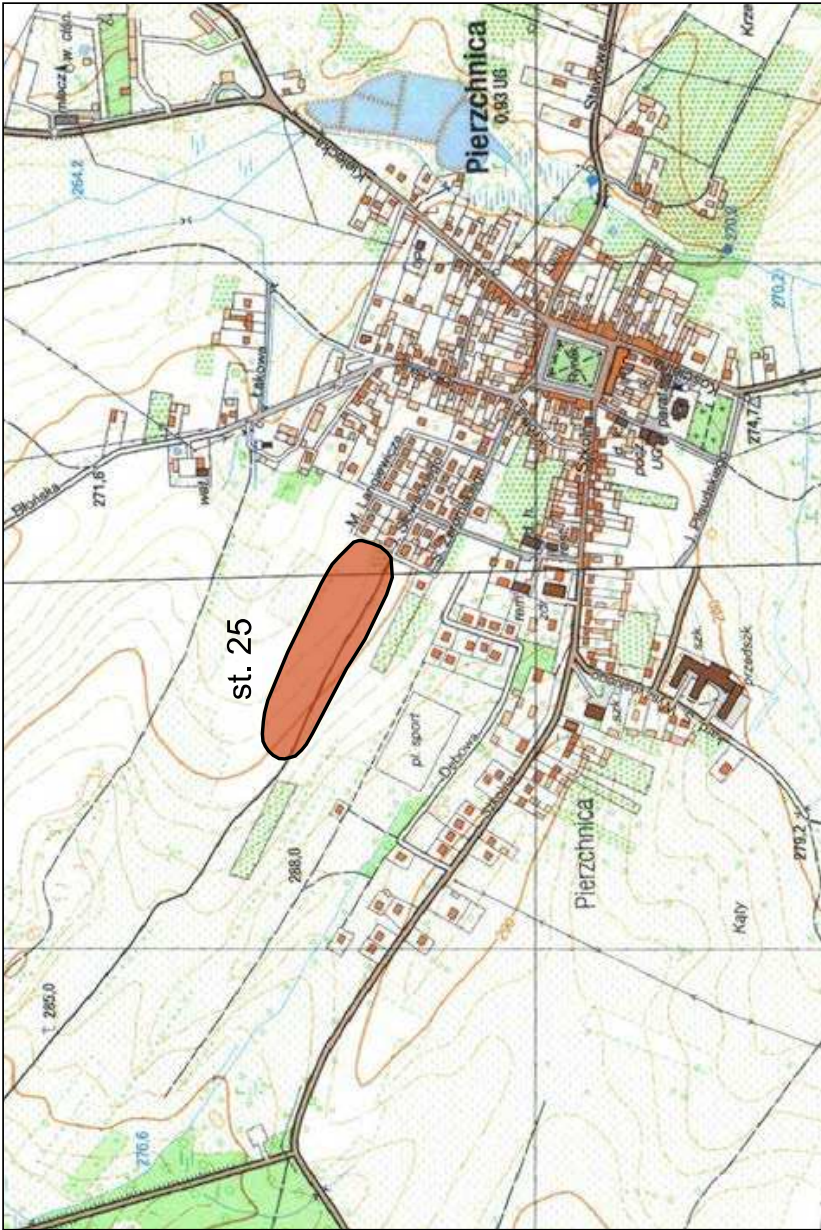
Lokalizacja stanowiska na tle mapy topograficznej w skali 1: 10 000

<p>GEZ</p>	<p>KARTA ADRESOWA ZABYTKU NIERUCHOMEGO</p>		<p>3. Miejscowość</p> <p>PIERZCHNICA</p>
<p>1. Nazwa</p> <p>STANOWISKO ARCHEOLOGICZNE</p>	<p>2. Czas powstania</p> <p>Okres nowożytny - osada</p>	<p>4. Adres</p> <p>Obszar AZP: 89-64 Nr stan. na obszarze: 22 Nr stan. w miejscowości: 22 Dz. nr ewid. 2121/2</p> <p>5. Przynależność administracyjna</p> <p>województwo świętokrzyskie powiat kielecki gmina Pierzchnica</p> <p>6. Formy ochrony</p> <p>7. Opracowania karty (autor, data, podpis)</p> <p>Kinga Ryba, 15.06.2016</p>	
<p>8. Fotografia z opisem wskazującym orientację albo mapa z zaznaczonym stanowiskiem archeologicznym</p> <div data-bbox="512 766 1339 1991" data-label="Image"> </div> <p>Lokalizacja stanowiska na tle mapy topograficznej w skali 1 : 10 000</p>			

<p>GEZ</p>	<p>KARTA ADRESOWA ZABYTKU NIERUCHOMEGO</p>		<p>3. Miejscowość</p> <p>PIERZCHNICA</p>
<p>1. Nazwa</p> <p>STANOWISKO ARCHEOLOGICZNE</p>	<p>2. Czas powstania</p> <p>Prahistoria - ślad osadnictwa Okres nowożytny - osada</p>	<p>4. Adres</p> <p>Obszar AZP: 89-64 Nr stan. na obszarze: 23 Nr stan. w miejscowości: 23 Dz. nr ewid. 712/1</p> <p>5. Przynależność administracyjna</p> <p>województwo świętokrzyskie powiat kielecki gmina Pierzchnica</p> <p>6. Formy ochrony</p>	
<p>8. Fotografia z opisem wskazującym orientację albo mapa z zaznaczonym stanowiskiem archeologicznym</p> 		<p>7. Opracowania karty (autor, data, podpis)</p> <p>Kinga Ryba, 15.06.2016</p>	

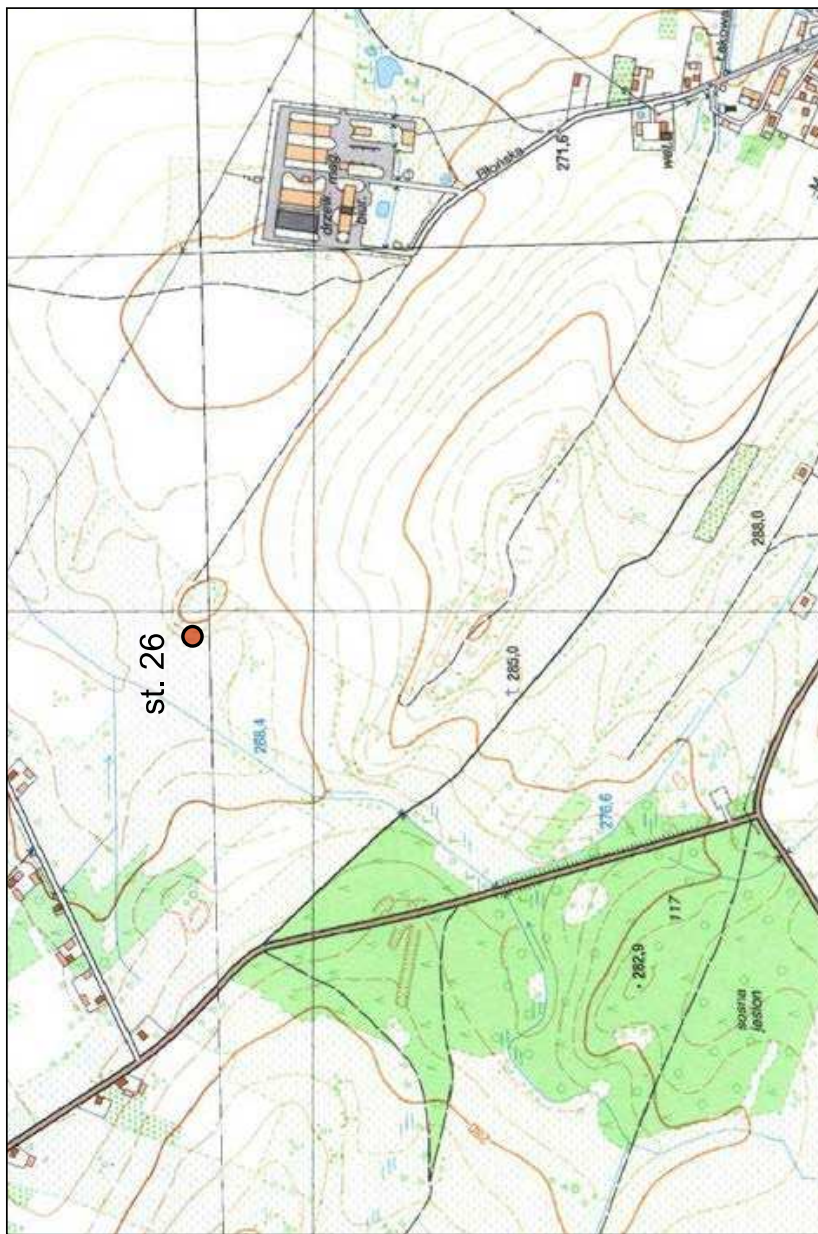
Lokalizacja stanowiska na tle mapy topograficznej w skali 1 : 10 000

<p>GEZ</p>	<p>KARTA ADRESOWA ZABYTKU NIERUCHOMEGO</p>		<p>3. Miejscowość</p> <p>PIERZCHNICA</p>
<p>1. Nazwa</p> <p>STANOWISKO ARCHEOLOGICZNE</p>	<p>2. Czas powstania</p> <p>Okres nowożytny - osada</p>	<p>4. Adres</p> <p>Obszar AZP: 89-64 Nr stan. na obszarze: 24 Nr stan. w miejscowości: 24 Dz. nr ewid. 15, 1700/3</p> <p>5. Przynależność administracyjna</p> <p>województwo świętokrzyskie powiat kielecki gmina Pierzchnica</p> <p>6. Formy ochrony</p> <p>7. Opracowania karty (autor, data, podpis)</p> <p>Kinga Ryba, 15.06.2016</p>	
<p>8. Fotografia z opisem wskazującym orientację albo mapa z zaznaczonym stanowiskiem archeologicznym</p> <div data-bbox="512 770 1342 1995" data-label="Image"> </div> <p>Lokalizacja stanowiska na tle mapy topograficznej w skali 1 : 10 000</p>			

<p>GEZ</p>	<p>KARTA ADRESOWA ZABYTKU NIERUCHOMEGO</p>		<p>3. Miejscowość</p> <p>PIERZCHNICA</p>
<p>1. Nazwa</p> <p>STANOWISKO ARCHEOLOGICZNE</p>	<p>2. Czas powstania</p> <p>Średniowiecze - ślad osadnictwa Okres nowożytny - osada</p>	<p>8. Fotografia z opisem wskazującym orientację albo mapa z zaznaczonym stanowiskiem archeologicznym</p> 	
<p>4. Adres</p> <p>Obszar AZP: 89-64 Nr stan. na obszarze: 25 Nr stan. w miejscowości: 25 Dz. nr ewid. 635, 636, 637/1, 647, 648/1, 651/1, 652, 654, 655, 656, 662/6, 662/9, 662/11, 662/13, 663/3</p>		<p>5. Przynależność administracyjna</p> <p>województwo świętokrzyskie powiat kielecki gmina Pierzchnica</p>	
<p>6. Formy ochrony</p>		<p>7. Opracowania karty (autor, data, podpis)</p> <p>Kinga Ryba, 15.06.2016</p>	

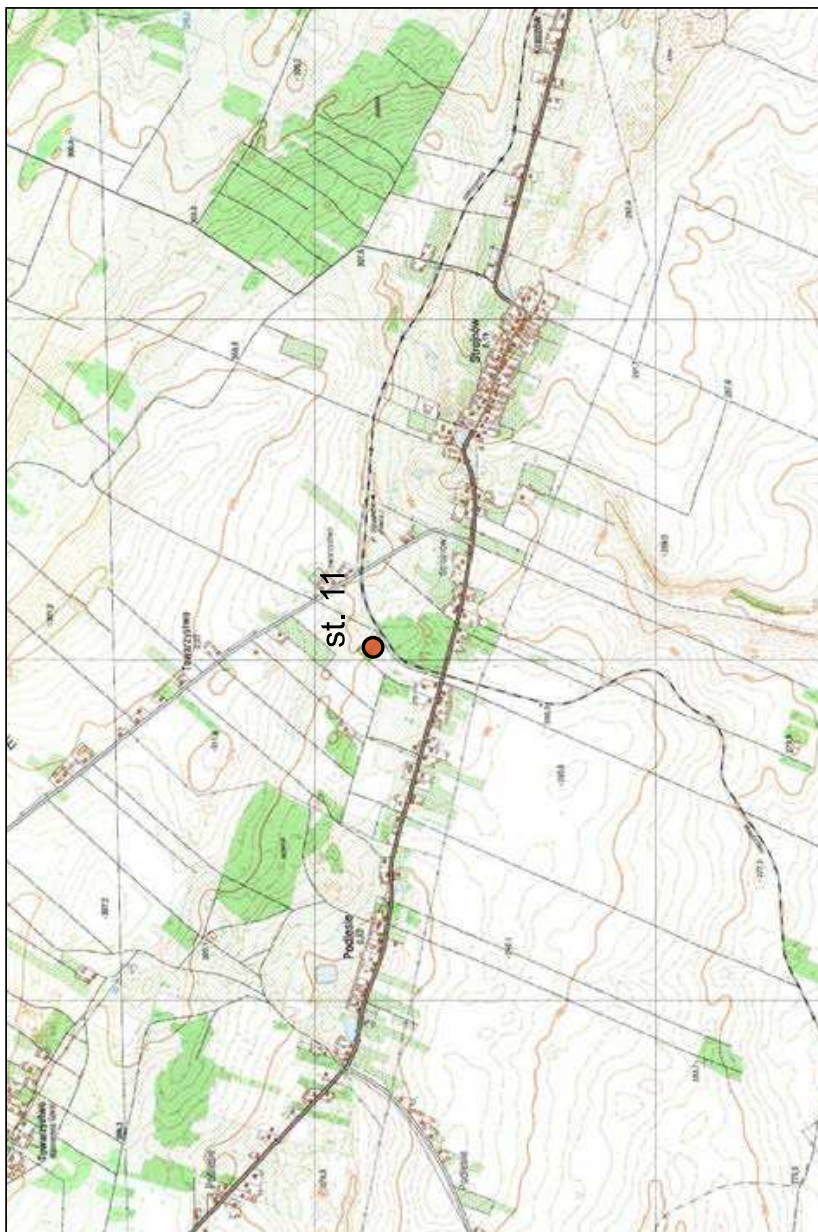
Lokalizacja stanowiska na tle mapy topograficznej w skali 1: 10 000

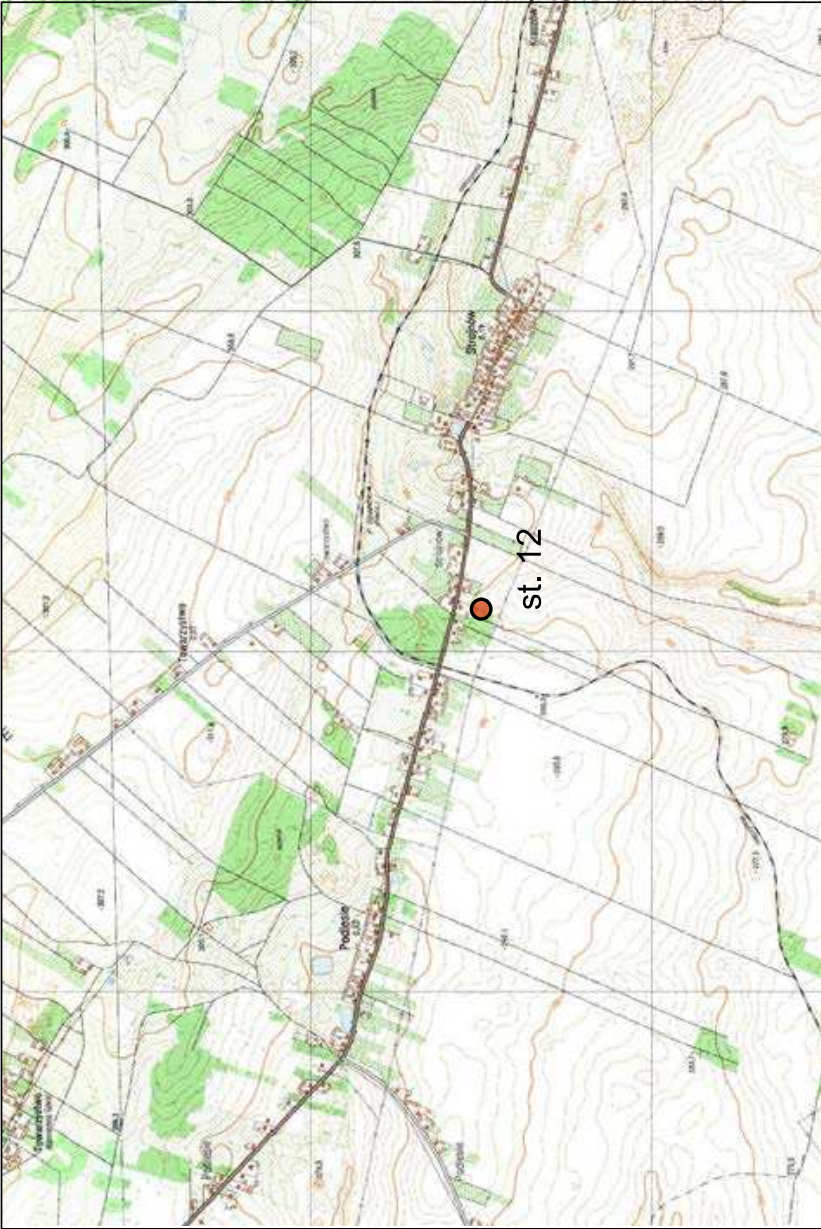
<p>GEZ</p>	<p>KARTA ADRESOWA ZABYTKU NIERUCHOMEGO</p>		<p>3. Miejscowość</p> <p>PIERZCHNICA</p>
<p>1. Nazwa</p> <p>STANOWISKO ARCHEOLOGICZNE</p>	<p>2. Czas powstania</p> <p>Okres nowożytny - ślad osadnictwa</p>	<p>4. Adres</p> <p>Obszar AZP: 89-64 Nr stan. na obszarze: 26 Nr stan. w miejscowości: 26 Dz. nr ewid. 1700/3</p>	
<p>8. Fotografia z opisem wskazującym orientację albo mapa z zaznaczonym stanowiskiem archeologicznym</p>		<p>5. Przynależność administracyjna</p> <p>województwo świętokrzyskie</p> <p>powiat kielecki</p> <p>gmina Pierzchnica</p>	
<p>8. Lokalizacja stanowiska na tle mapy topograficznej w skali 1 : 10 000</p>		<p>6. Formy ochrony</p>	
<p>7. Opracowania karty (autor, data, podpis)</p>		<p>Kinga Ryba, 15.06.2016</p>	



<p>GEZ</p>	<p>KARTA ADRESOWA ZABYTKU NIERUCHOMEGO</p>		<p>3. Miejscowość</p> <p>PODLESIE</p>
<p>1. Nazwa</p> <p>STANOWISKO ARCHEOLOGICZNE</p>	<p>2. Czas powstania</p> <p>Epoka kamienia - osada</p>	<p>4. Adres</p> <p>Obszar AZP: 90-64 Nr stan. na obszarze: 10 Nr stan. w miejscowości: 3 Dz. nr ewid. 204/1, 204/2</p> <p>5. Przynależność administracyjna</p> <p>województwo świętokrzyskie powiat kielecki gmina Pierzchnica</p> <p>6. Formy ochrony</p> <p>7. Opracowania karty (autor, data, podpis)</p> <p>Kinga Ryba, 15.06.2016</p>	
<p>8. Fotografia z opisem wskazującym orientację albo mapa z zaznaczonym stanowiskiem archeologicznym</p> <div data-bbox="513 766 1342 1995" data-label="Image"> </div>			
<p>Lokalizacja stanowiska na tle mapy topograficznej w skali 1 : 10 000</p>			


<p>GEZ</p>	<p>KARTA ADRESOWA ZABYTKU NIERUCHOMEGO</p>		<p>3. Miejscowość</p> <p>PODLESIE</p>
<p>1. Nazwa</p> <p>STANOWISKO ARCHEOLOGICZNE</p>	<p>2. Czas powstania</p> <p>Późne średniowiecze - ślad osadnictwa</p>	<p>4. Adres</p> <p>Obszar AZP: 90-64 Nr stan. na obszarze: 11 Nr stan. w miejscowości: 4 Dz. nr ewid. 194/1</p>	
<p>8. Fotografia z opisem wskazującym orientację albo mapa z zaznaczonym stanowiskiem archeologicznym</p>		<p>5. Przynależność administracyjna</p> <p>województwo świętokrzyskie</p> <p>powiat kielecki</p> <p>gmina Pierzchnica</p>	
<p>Lokalizacja stanowiska na tle mapy topograficznej w skali 1 : 10 000</p>		<p>6. Formy ochrony</p>	
		<p>7. Opracowania karty (autor, data, podpis)</p> <p>Kinga Ryba, 15.06.2016</p>	




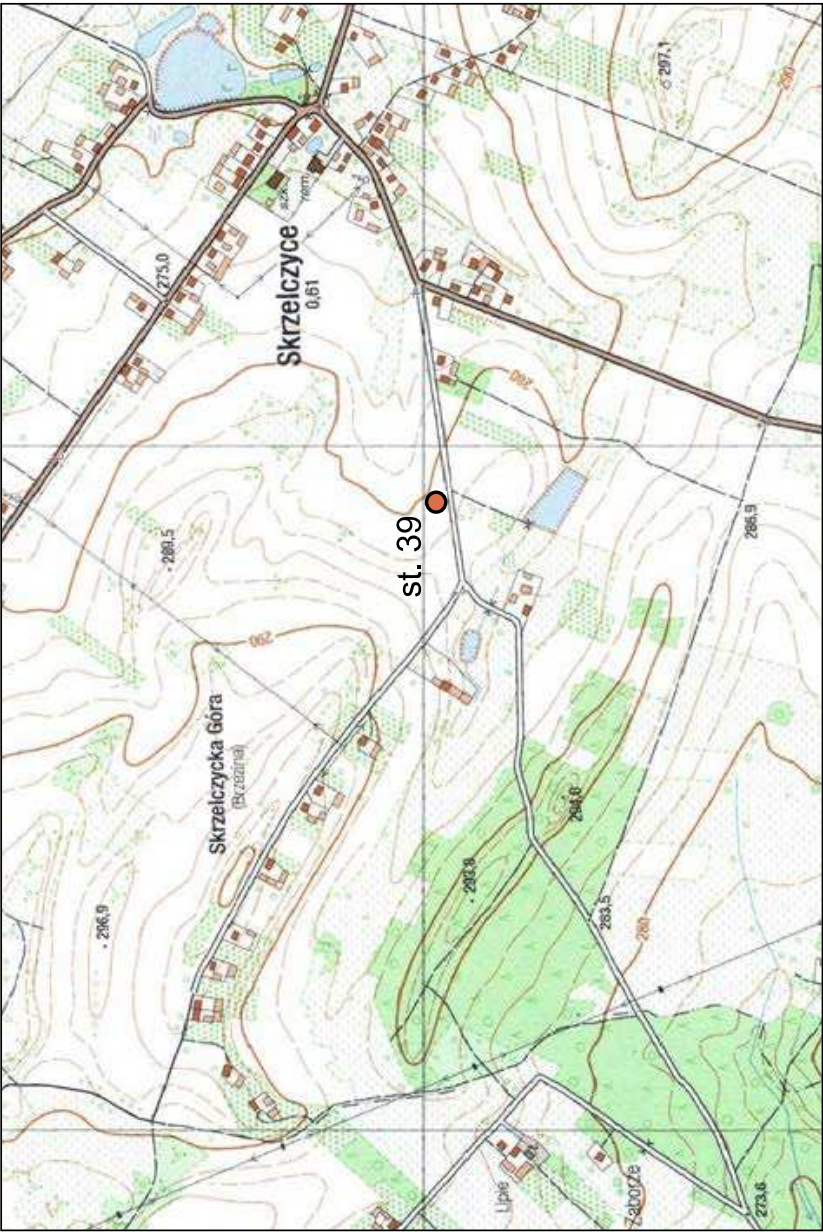
<p>GEZ</p>	<p>KARTA ADRESOWA ZABYTKU NIERUCHOMEGO</p>		<p>3. Miejscowość</p> <p>PODLESIE</p>
<p>1. Nazwa</p> <p>STANOWISKO ARCHEOLOGICZNE</p>	<p>2. Czas powstania</p> <p>Prahistoria - ślad osadnictwa</p>	<p>8. Fotografia z opisem wskazującym orientację albo mapa z zaznaczonym stanowiskiem archeologicznym</p> 	
<p>4. Adres</p> <p>Obszar AZP: 90-64 Nr stan. na obszarze: 12 Nr stan. w miejscowości: 5 Dz. nr ewid. 396, 434/1</p>		<p>5. Przynależność administracyjna</p> <p>województwo świętokrzyskie</p> <p>powiat kielecki</p> <p>gmina Pierzchnica</p>	
<p>6. Formy ochrony</p>		<p>7. Opracowania karty (autor, data, podpis)</p> <p>Kinga Ryba, 15.06.2016</p>	

Lokalizacja stanowiska na tle mapy topograficznej w skali 1 : 10 000

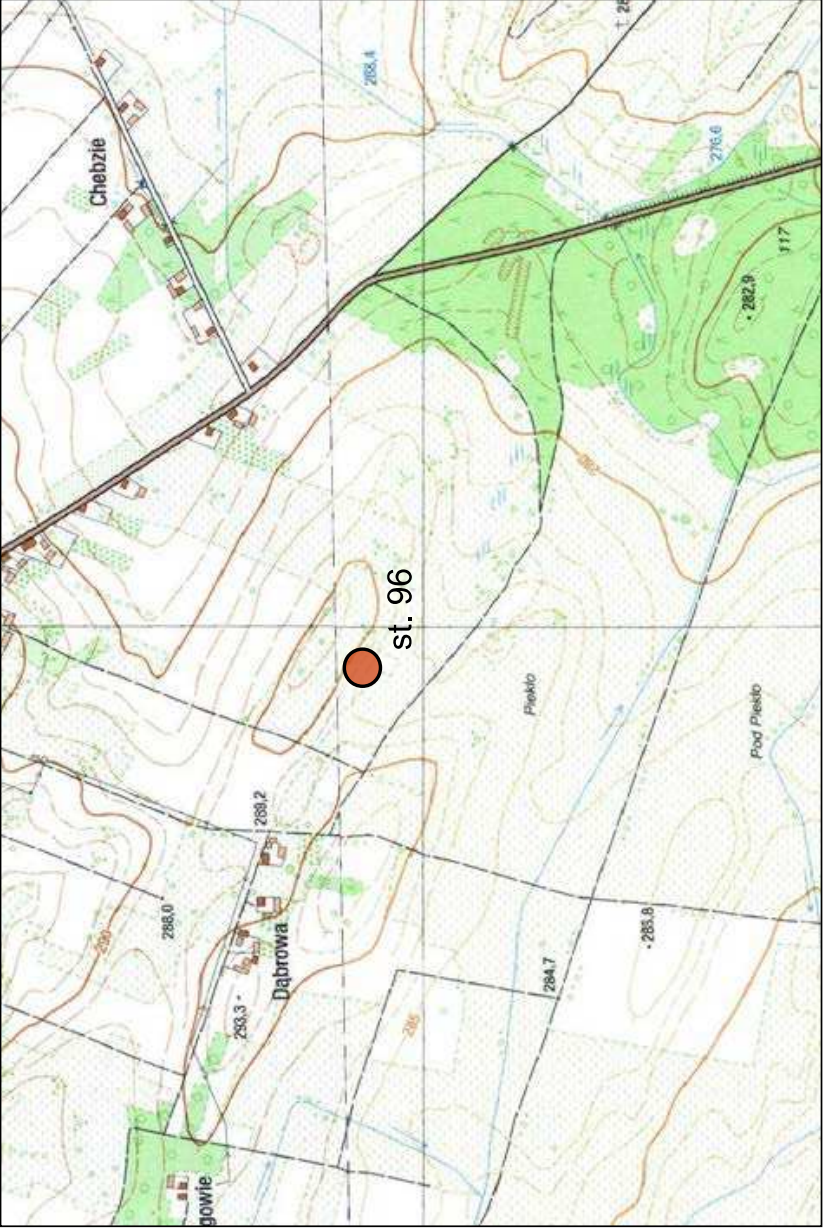
<p>GEZ</p>	<p>KARTA ADRESOWA ZABYTKU NIERUCHOMEGO</p>		<p>3. Miejscowość</p> <p>PODSTOŁA</p>
<p>1. Nazwa</p> <p>STANOWISKO ARCHEOLOGICZNE</p>	<p>2. Czas powstania</p> <p>Średniowiecze - ślad osadnictwa</p>	<p>4. Adres</p> <p>Obszar AZP: 89-65 Nr stan. na obszarze: 13 Nr stan. w miejscowości: 1 Dz. nr ewid. 201</p> <p>5. Przynależność administracyjna</p> <p>województwo świętokrzyskie powiat kielecki gmina Pierzchnica</p> <p>6. Formy ochrony</p> <p>7. Opracowania karty (autor, data, podpis)</p> <p>Kinga Ryba, 15.06.2016</p>	
<p>8. Fotografia z opisem wskazującym orientację albo mapa z zaznaczonym stanowiskiem archeologicznym</p> <div data-bbox="512 763 1339 1991" data-label="Image"> </div>			
<p>Lokalizacja stanowiska na tle mapy topograficznej w skali 1 : 10 000</p>			

<p>GEZ</p>	<p>KARTA ADRESOWA ZABYTKU NIERUCHOMEGO</p>		<p>3. Miejscowość</p> <p>PODSTOŁA</p>
<p>1. Nazwa</p> <p>STANOWISKO ARCHEOLOGICZNE</p>	<p>2. Czas powstania</p> <p>Okres nowożytny - osada</p>	<p>4. Adres</p> <p>Obszar AZP: 89-65 Nr stan. na obszarze: 2 Nr stan. w miejscowości: 14 Dz. nr ewid. 202, 275</p>	
<p>8. Fotografia z opisem wskazującym orientację albo mapa z zaznaczonym stanowiskiem archeologicznym</p>		<p>5. Przynależność administracyjna</p> <p>województwo świętokrzyskie powiat kielecki gmina Pierzchnica</p>	
		<p>6. Formy ochrony</p>	
<p>Lokalizacja stanowiska na tle mapy topograficznej w skali 1: 10 000</p>		<p>7. Opracowania karty (autor, data, podpis)</p> <p>Kinga Ryba, 15.06.2016</p>	

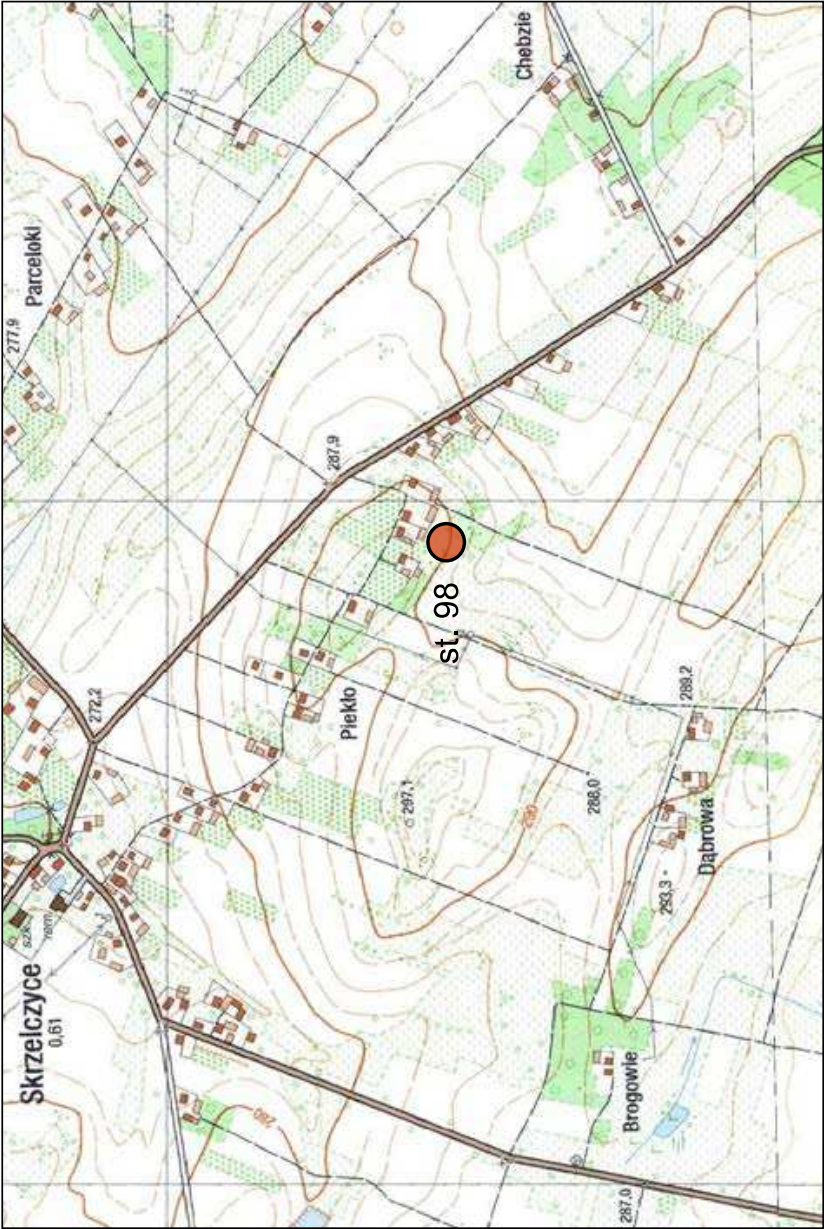
<p>GEZ</p>	<p>KARTA ADRESOWA ZABYTKU NIERUCHOMEGO</p>		<p>3. Miejscowość</p> <p>PODSTOŁA</p> <p>Nazwa lokalna Żabieniec</p>
<p>1. Nazwa</p> <p>STANOWISKO ARCHEOLOGICZNE</p>	<p>2. Czas powstania</p> <p>Okres nowożytny - osada</p>	<p>4. Adres</p> <p>Obszar AZP: 89-65 Nr stan. na obszarze: 15 Nr stan. w miejscowości: 3 Dz. nr ewid. 219</p> <p>5. Przynależność administracyjna</p> <p>województwo świętokrzyskie powiat kielecki gmina Pierzchnica</p> <p>6. Formy ochrony</p>	
<p>8. Fotografia z opisem wskazującym orientację albo mapa z zaznaczonym stanowiskiem archeologicznym</p> 		<p>7. Opracowania karty (autor, data, podpis)</p> <p>Kinga Ryba, 15.06.2016</p>	
<p>Lokalizacja stanowiska na tle mapy topograficznej w skali 1: 10 000</p>			

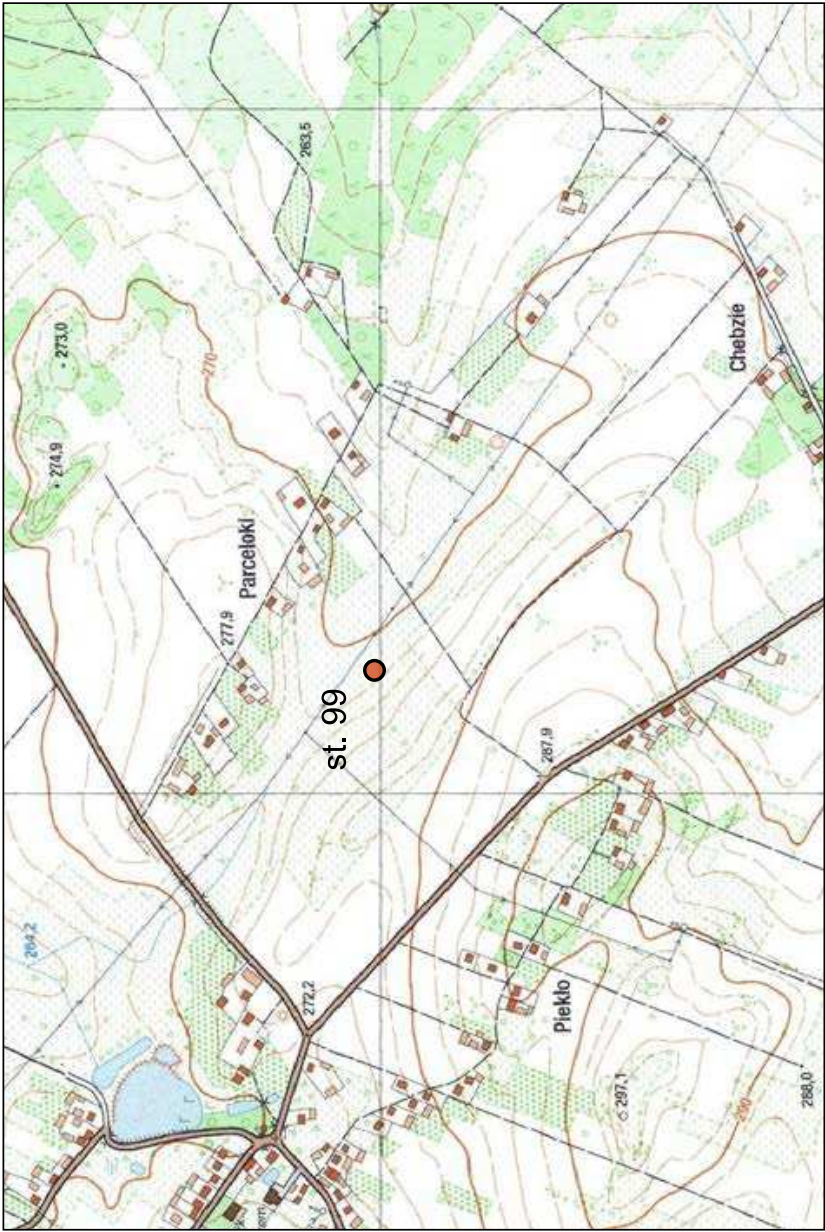
<p>GEZ</p>	<p>KARTA ADRESOWA ZABYTKU NIERUCHOMEGO</p>		<p>3. Miejscowość</p> <p>SKRZELCZYCE</p>
<p>1. Nazwa</p> <p>STANOWISKO ARCHEOLOGICZNE</p>	<p>2. Czas powstania</p> <p>Późne średniowiecze - ślad osadnictwa</p>	<p>8. Fotografia z opisem wskazującym orientację albo mapa z zaznaczonym stanowiskiem archeologicznym</p> 	
<p>4. Adres</p> <p>Obszar AZP: 89-63 Nr stan. na obszarze: 39 Nr stan. w miejscowości: 1 Dz. nr ewid. 160/5</p>			<p>5. Przynależność administracyjna</p> <p>województwo świętokrzyskie powiat kielecki gmina Pierzchnica</p>
<p>6. Formy ochrony</p>			<p>7. Opracowania karty (autor, data, podpis)</p> <p>Kinga Ryba, 15.06.2016</p>
<p>Lokalizacja stanowiska na tle mapy topograficznej w skali 1 : 10 000</p>			

<p>GEZ</p>	<p>KARTA ADRESOWA ZABYTKU NIERUCHOMEGO</p>		<p>3. Miejscowość</p> <p>SKRZELCZYCE</p>
<p>1. Nazwa</p> <p>STANOWISKO ARCHEOLOGICZNE</p>	<p>2. Czas powstania</p> <p>Prahistoria - ślad osadnictwa</p>	<p>4. Adres</p> <p>Obszar AZP: 89-63 Nr stan. na obszarze: 40 Nr stan. w miejscowości: 2 Dz. nr ewid. 159/1, 162</p> <p>5. Przynależność administracyjna</p> <p>województwo świętokrzyskie powiat kielecki gmina Pierzchnica</p> <p>6. Formy ochrony</p> <p>7. Opracowania karty (autor, data, podpis)</p> <p>Kinga Ryba, 15.06.2016</p>	
<p>8. Fotografia z opisem wskazującym orientację albo mapa z zaznaczonym stanowiskiem archeologicznym</p> <div data-bbox="512 768 1339 1991" data-label="Image"> </div>			
<p>Lokalizacja stanowiska na tle mapy topograficznej w skali 1: 10 000</p>			

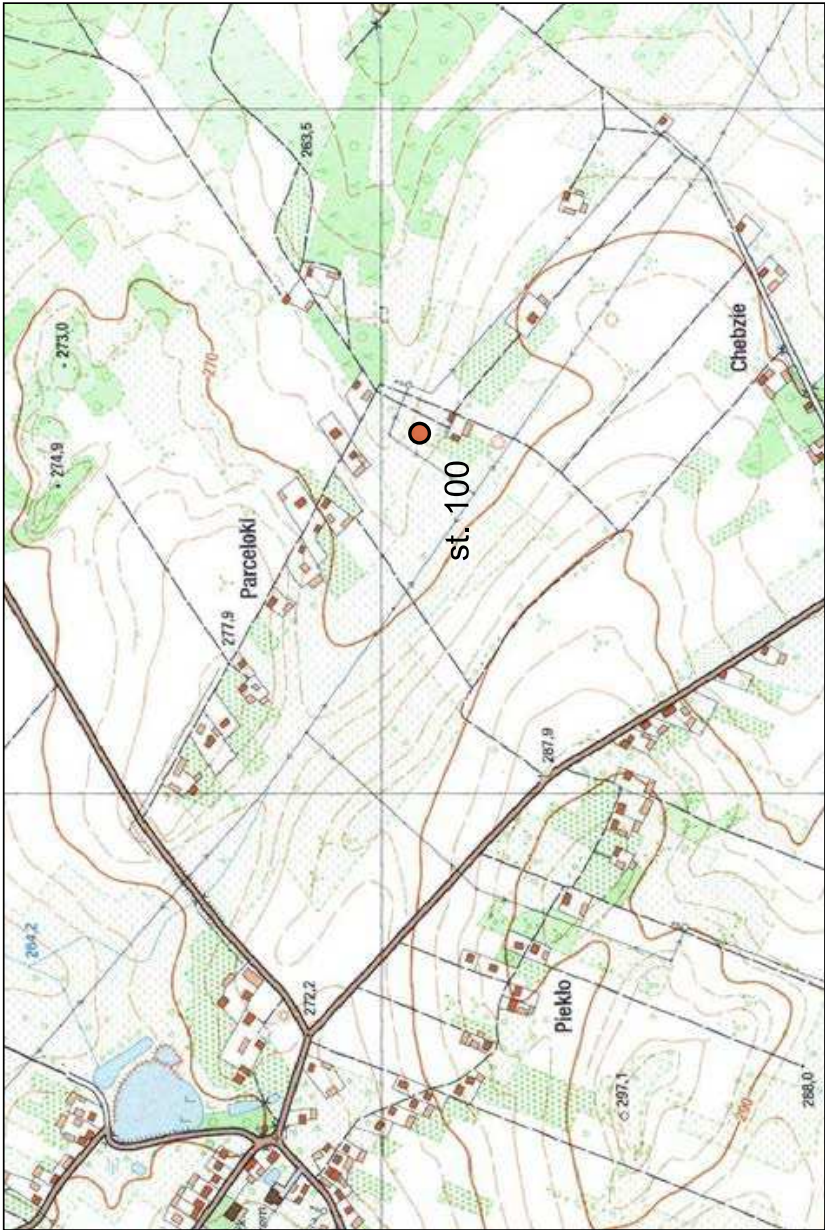
<p>GEZ</p>	<p>KARTA ADRESOWA ZABYTKU NIERUCHOMEGO</p>		<p>3. Miejscowość</p> <p>SKRZELCZYCE</p>
<p>1. Nazwa</p> <p>STANOWISKO ARCHEOLOGICZNE</p>	<p>2. Czas powstania</p> <p>Neolit - ślad osadnictwa Okres nowożytny - osada</p>	<p>4. Adres</p> <p>Obszar AZP: 89-64 Nr stan. na obszarze: 96 Nr stan. w miejscowości: 3 Dz. nr ewid. 232/2</p>	
<p>8. Fotografia z opisem wskazującym orientację albo mapa z zaznaczonym stanowiskiem archeologicznym</p>		<p>5. Przynależność administracyjna</p> <p>województwo świętokrzyskie</p> <p>powiat kielecki</p> <p>gmina Pierzchnica</p> <p>6. Formy ochrony</p> <p>7. Opracowania karty (autor, data, podpis)</p> <p>Kinga Ryba, 15.06.2016</p>	
		<p>Lokalizacja stanowiska na tle mapy topograficznej w skali 1 : 10 000</p>	

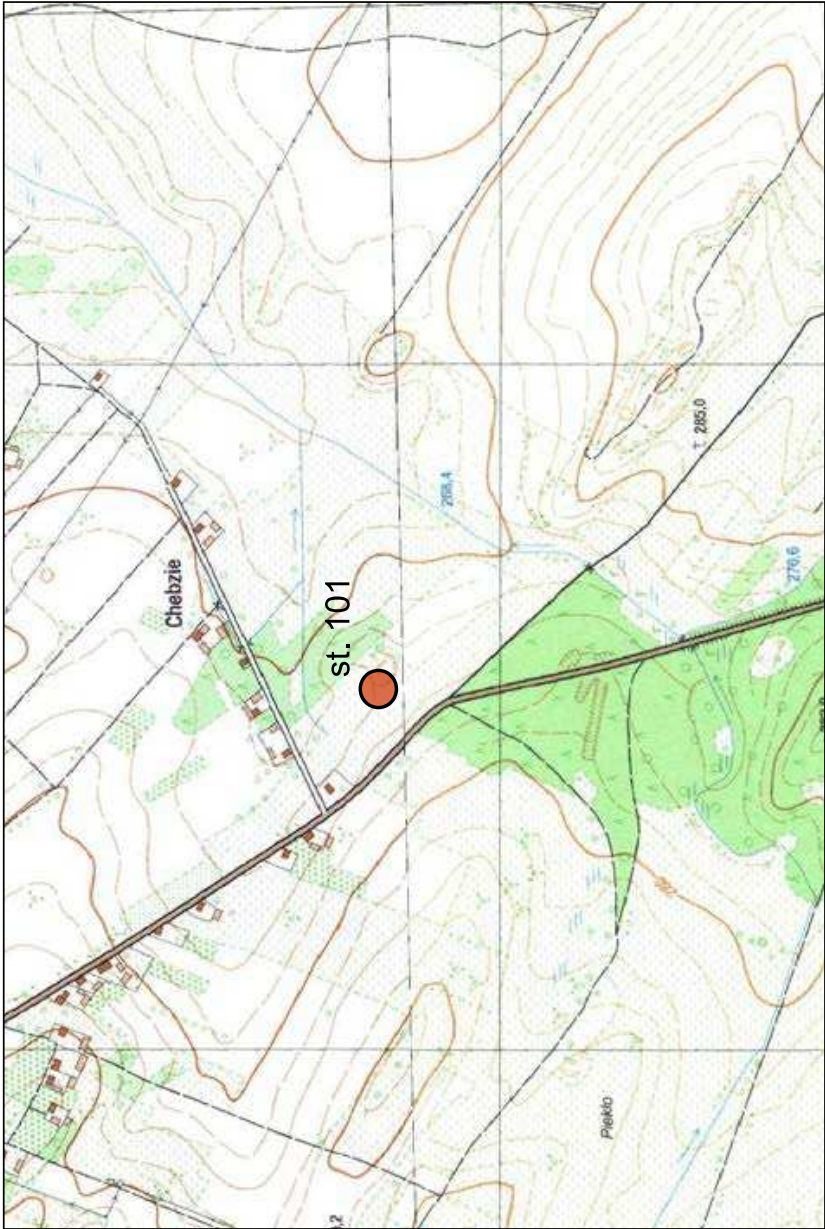
<p>GEZ</p>	<p>KARTA ADRESOWA ZABYTKU NIERUCHOMEGO</p>		<p>3. Miejscowość</p> <p>SKRZELCZYCE</p>
<p>1. Nazwa</p> <p>STANOWISKO ARCHEOLOGICZNE</p>	<p>2. Czas powstania</p> <p>Średniowiecze - ślad osadnictwa</p>	<p>4. Adres</p> <p>Obszar AZP: 89-64 Nr stan. na obszarze: 97 Nr stan. w miejscowości: 4 Dz. nr ewid. 208/4</p> <p>5. Przynależność administracyjna</p> <p>województwo świętokrzyskie powiat kielecki gmina Pierzchnica</p> <p>6. Formy ochrony</p> <p>7. Opracowania karty (autor, data, podpis)</p> <p>Kinga Ryba, 15.06.2016</p>	
<p>8. Fotografia z opisem wskazującym orientację albo mapa z zaznaczonym stanowiskiem archeologicznym</p> <div data-bbox="512 763 1339 1991" data-label="Image"> </div> <p>Lokalizacja stanowiska na tle mapy topograficznej w skali 1: 10 000</p>			

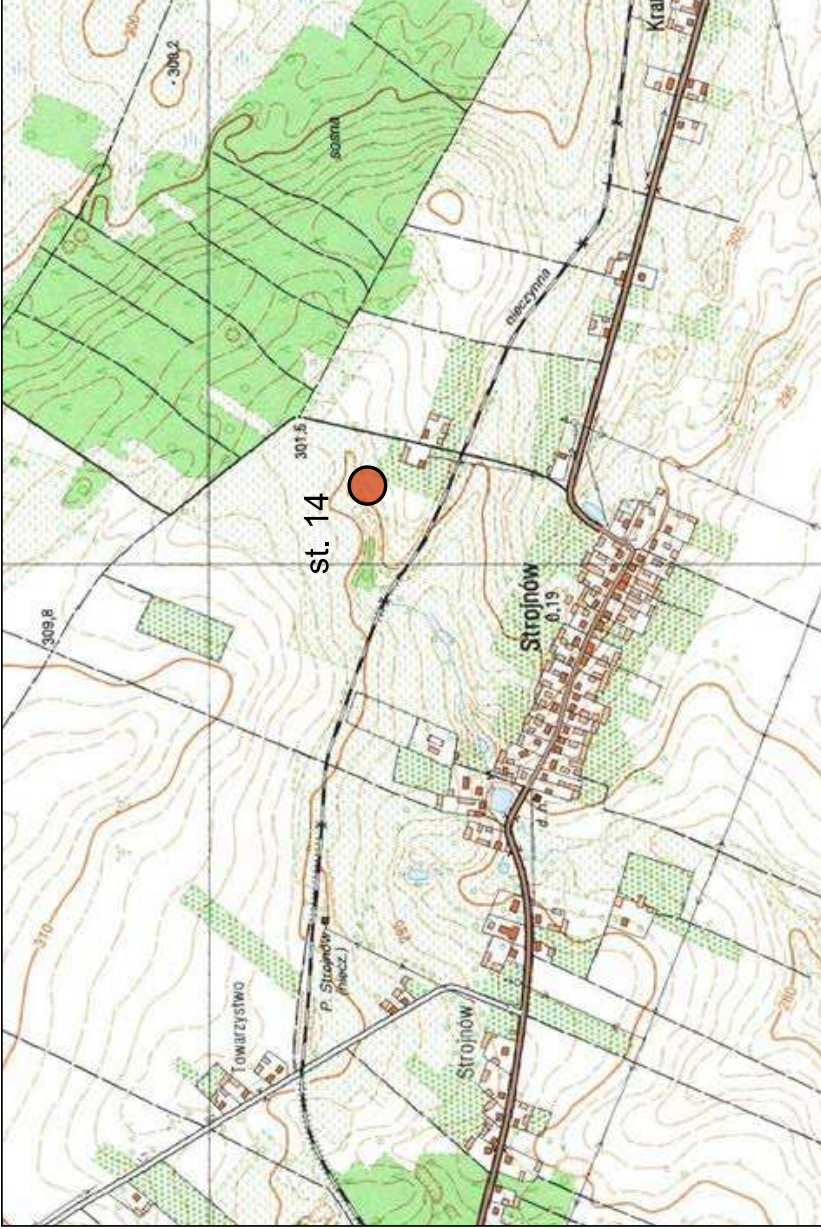
<p>GEZ</p>	<p>KARTA ADRESOWA ZABYTKU NIERUCHOMEGO</p>		<p>3. Miejscowość</p> <p>SKRZELCZYCE</p>
<p>1. Nazwa</p> <p>STANOWISKO ARCHEOLOGICZNE</p>	<p>2. Czas powstania</p> <p>Okres nowożytny - osada</p>	<p>4. Adres</p> <p>Obszar AZP: 89-64 Nr stan. na obszarze: 98 Nr stan. w miejscowości: 5 Dz. nr ewid. 229/6</p>	
<p>8. Fotografia z opisem wskazującym orientację albo mapa z zaznaczonym stanowiskiem archeologicznym</p>		<p>5. Przynależność administracyjna</p> <p>województwo świętokrzyskie</p> <p>powiat kielecki</p> <p>gmina Pierzchnica</p> <p>6. Formy ochrony</p> <p>7. Opracowania karty (autor, data, podpis)</p> <p>Kinga Ryba, 15.06.2016</p>	
<p>8. Fotografia z opisem wskazującym orientację albo mapa z zaznaczonym stanowiskiem archeologicznym</p>			
<p>Lokalizacja stanowiska na tle mapy topograficznej w skali 1 : 10 000</p>			


<p>GEZ</p>	<p>KARTA ADRESOWA ZABYTKU NIERUCHOMEGO</p>		<p>3. Miejscowość</p> <p>SKRZELCZYCE</p>
<p>1. Nazwa</p> <p>STANOWISKO ARCHEOLOGICZNE</p>	<p>2. Czas powstania</p> <p>Późne średniowiecze - ślad osadnictwa Okres nowożytny - ślad osadnictwa</p>	<p>8. Fotografia z opisem wskazującym orientację albo mapa z zaznaczonym stanowiskiem archeologicznym</p> 	
<p>4. Adres</p> <p>Obszar AZP: 89-64 Nr stan. na obszarze: 99 Nr stan. w miejscowości: 6 Dz. nr ewid. 15/2</p>		<p>5. Przynależność administracyjna</p> <p>województwo świętokrzyskie powiat kielecki gmina Pierzchnica</p>	
<p>6. Formy ochrony</p>		<p>7. Opracowania karty (autor, data, podpis)</p> <p>Kinga Ryba, 15.06.2016</p>	

Lokalizacja stanowiska na tle mapy topograficznej w skali 1 : 10 000

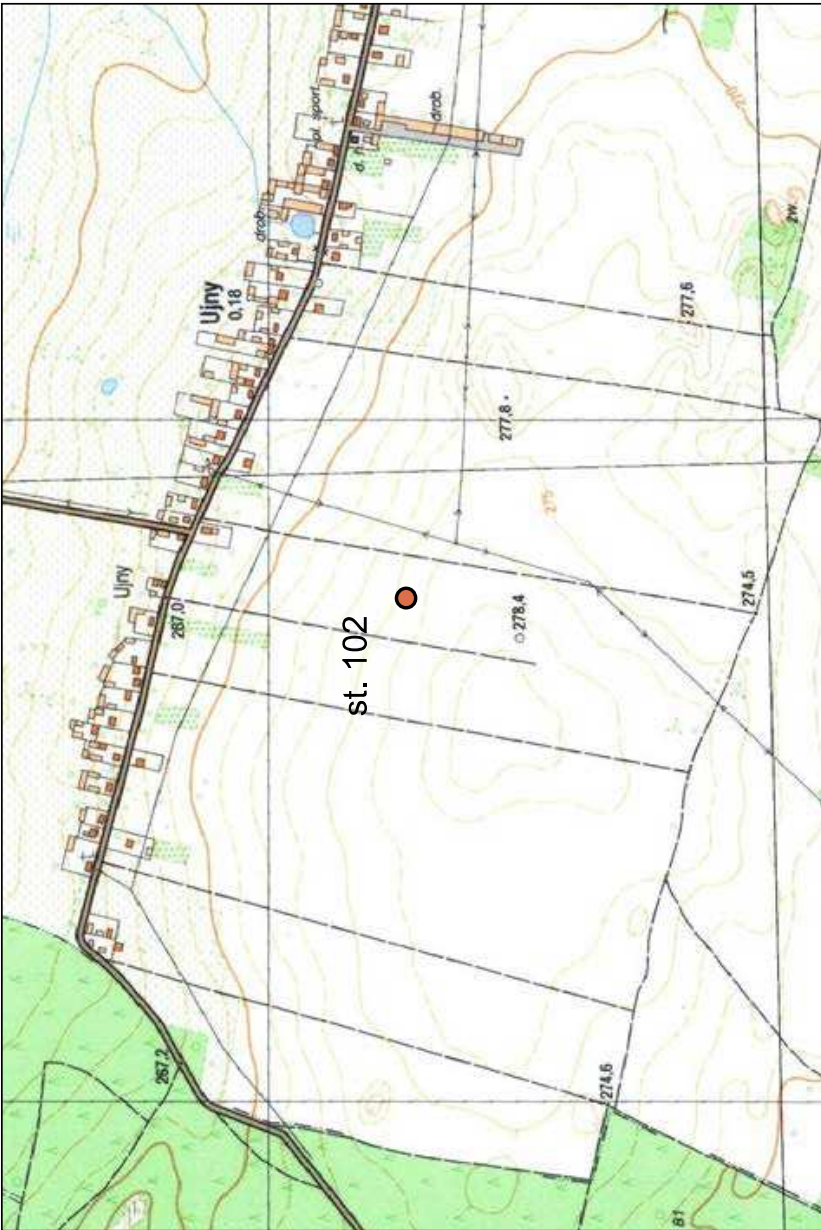
<p>GEZ</p>	<p>KARTA ADRESOWA ZABYTKU NIERUCHOMEGO</p>		<p>3. Miejscowość</p> <p>SKRZELCZYCE</p>
<p>1. Nazwa</p> <p>STANOWISKO ARCHEOLOGICZNE</p>	<p>2. Czas powstania</p> <p>Epoka brązu (?) - ślad osadnictwa Okres nowożytny - ślad osadnictwa</p>	<p>8. Fotografia z opisem wskazującym orientację albo mapa z zaznaczonym stanowiskiem archeologicznym</p> 	
<p>4. Adres</p> <p>Obszar AZP: 89-64 Nr stan. na obszarze: 100 Nr stan. w miejscowości: 7 Dz. nr ewid. 19</p>			<p>5. Przynależność administracyjna</p> <p>województwo świętokrzyskie powiat kielecki gmina Pierzchnica</p>
<p>6. Formy ochrony</p>			<p>7. Opracowania karty (autor, data, podpis)</p> <p>Kinga Ryba, 15.06.2016</p>
<p>Lokalizacja stanowiska na tle mapy topograficznej w skali 1: 10 000</p>			

<p>GEZ</p>	<p>KARTA ADRESOWA ZABYTKU NIERUCHOMEGO</p>		<p>3. Miejscowość</p> <p>SKRZELCZYCE</p>
<p>1. Nazwa</p> <p>STANOWISKO ARCHEOLOGICZNE</p>	<p>2. Czas powstania</p> <p>Średniowiecze - ślad osadnictwa Okres nowożytny - osada</p>	<p>8. Fotografia z opisem wskazującym orientację albo mapa z zaznaczonym stanowiskiem archeologicznym</p> 	
<p>4. Adres</p> <p>Obszar AZP: 89-64 Nr stan. na obszarze: 101 Nr stan. w miejscowości: 8 Dz. nr ewid. 250/2</p>			<p>5. Przynależność administracyjna</p> <p>województwo świętokrzyskie powiat kielecki gmina Pierzchnica</p>
<p>6. Formy ochrony</p>			<p>7. Opracowania karty (autor, data, podpis)</p> <p>Kinga Ryba, 15.06.2016</p>
<p>Lokalizacja stanowiska na tle mapy topograficznej w skali 1 : 10 000</p>			

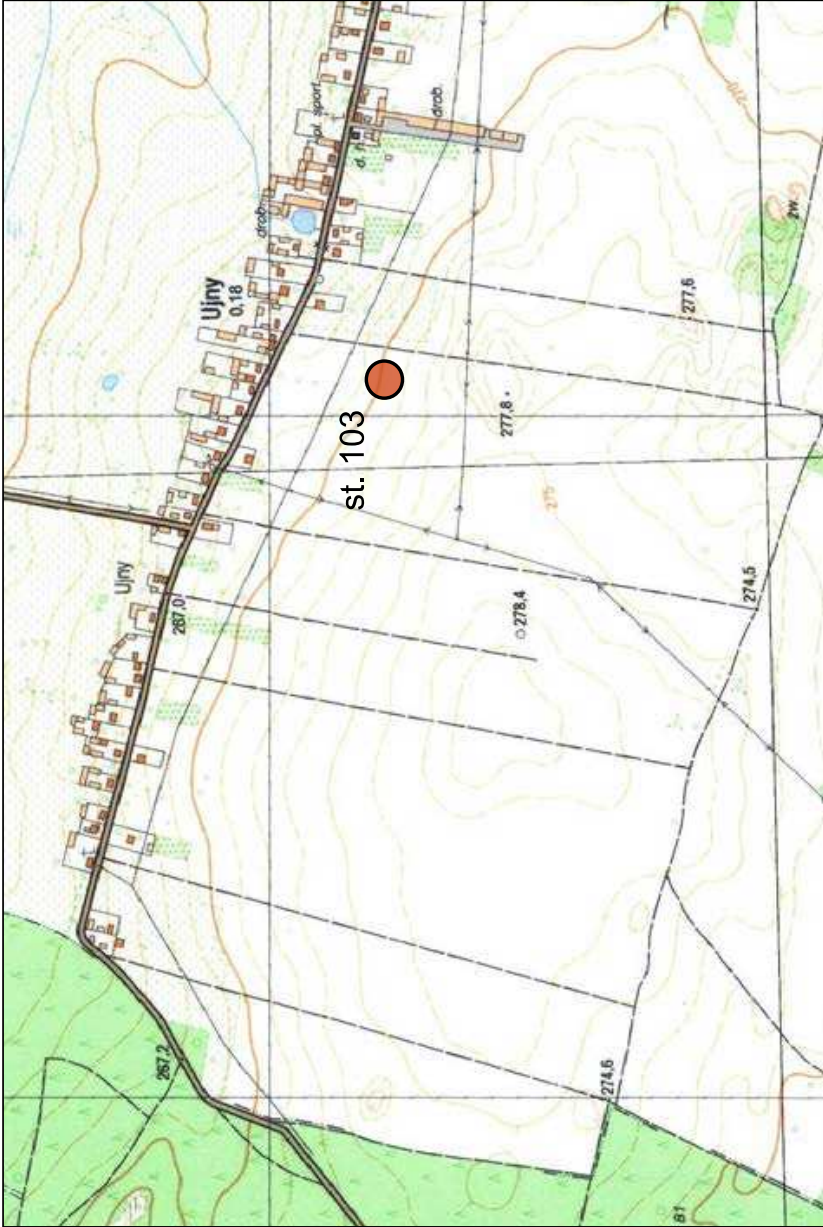
<p>GEZ</p>	<p>KARTA ADRESOWA ZABYTKU NIERUCHOMEGO</p>		<p>3. Miejscowość</p> <p>STROJNÓW</p>
<p>1. Nazwa</p> <p>STANOWISKO ARCHEOLOGICZNE</p>	<p>2. Czas powstania</p> <p>Późne średniowiecze - osada</p>	<p>4. Adres</p> <p>Obszar AZP: 90-64 Nr stan. na obszarze: 14 Nr stan. w miejscowości: 2 Dz. nr ewid. 175</p> <p>5. Przynależność administracyjna</p> <p>województwo świętokrzyskie powiat kielecki gmina Pierzchnica</p> <p>6. Formy ochrony</p>	
<p>8. Fotografia z opisem wskazującym orientację albo mapa z zaznaczonym stanowiskiem archeologicznym</p> 		<p>7. Opracowania karty (autor, data, podpis)</p> <p>Kinga Ryba, 15.06.2016</p>	
<p>Lokalizacja stanowiska na tle mapy topograficznej w skali 1 : 10 000</p>			

<p>GEZ</p>	<p>KARTA ADRESOWA ZABYTKU NIERUCHOMEGO</p>		<p>3. Miejscowość</p> <p>STROJNÓW</p>
<p>1. Nazwa</p> <p>STANOWISKO ARCHEOLOGICZNE</p>	<p>2. Czas powstania</p> <p>Epoka kamienia - ślad osadnictwa</p>	<p>8. Fotografia z opisem wskazującym orientację albo mapa z zaznaczonym stanowiskiem archeologicznym</p> 	
<p>4. Adres</p> <p>Obszar AZP: 90-64 Nr stan. na obszarze: 15 Nr stan. w miejscowości: 3 Dz. nr ewid. 364, 366</p>			<p>5. Przynależność administracyjna</p> <p>województwo świętokrzyskie powiat kielecki gmina Pierzchnica</p>
<p>6. Formy ochrony</p>			<p>7. Opracowania karty (autor, data, podpis)</p> <p>Kinga Ryba, 15.06.2016</p>

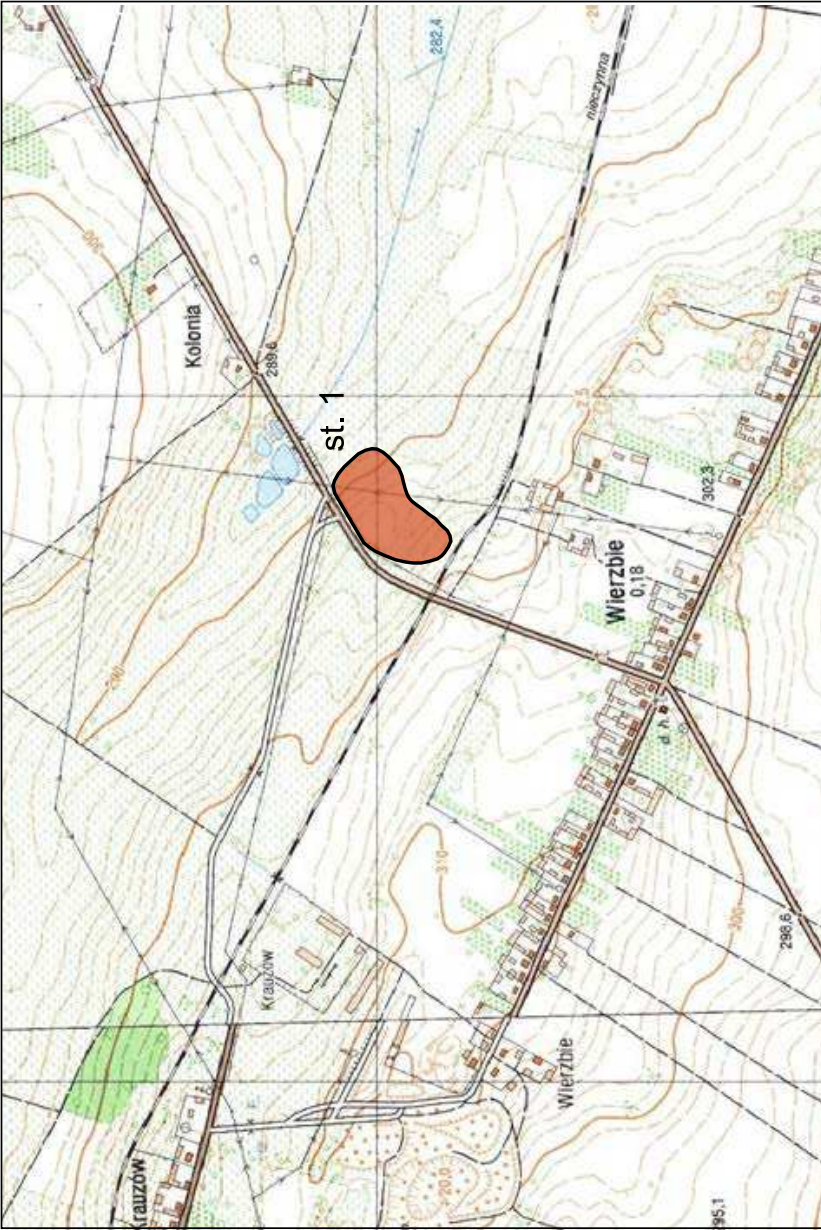
Lokalizacja stanowiska na tle mapy topograficznej w skali 1 : 10 000

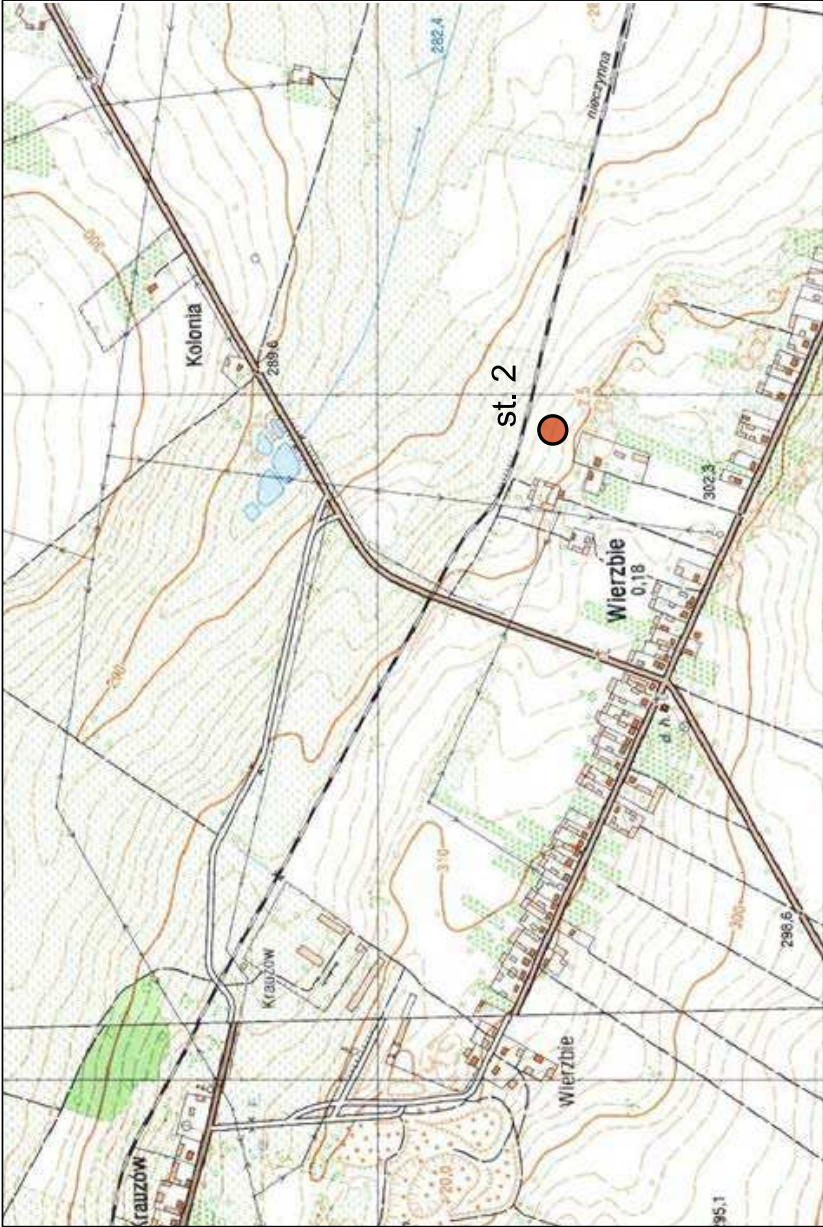
<p>GEZ</p>	<p>KARTA ADRESOWA ZABYTKU NIERUCHOMEGO</p>		<p>3. Miejscowość</p> <p>UJNY</p>
<p>1. Nazwa</p> <p>STANOWISKO ARCHEOLOGICZNE</p>	<p>2. Czas powstania</p> <p>Okres wpływów rzymskich - ślad osadnictwa Schyłkowa faza wczesnego średniowiecza (?) - ślad osadnictwa</p>	<p>8. Fotografia z opisem wskazującym orientację albo mapa z zaznaczonym stanowiskiem archeologicznym</p> 	
<p>4. Adres</p> <p>Obszar AZP: 89-64 Nr stan. na obszarze: 102 Nr stan. w miejscowości: 1 Dz. nr ewid. 234, 235, 236</p>			<p>5. Przynależność administracyjna</p> <p>województwo świętokrzyskie powiat kielecki gmina Pierzchnica</p>
<p>6. Formy ochrony</p>			<p>7. Opracowania karty (autor, data, podpis)</p> <p>Kinga Ryba, 15.06.2016</p>

Lokalizacja stanowiska na tle mapy topograficznej w skali 1 : 10 000

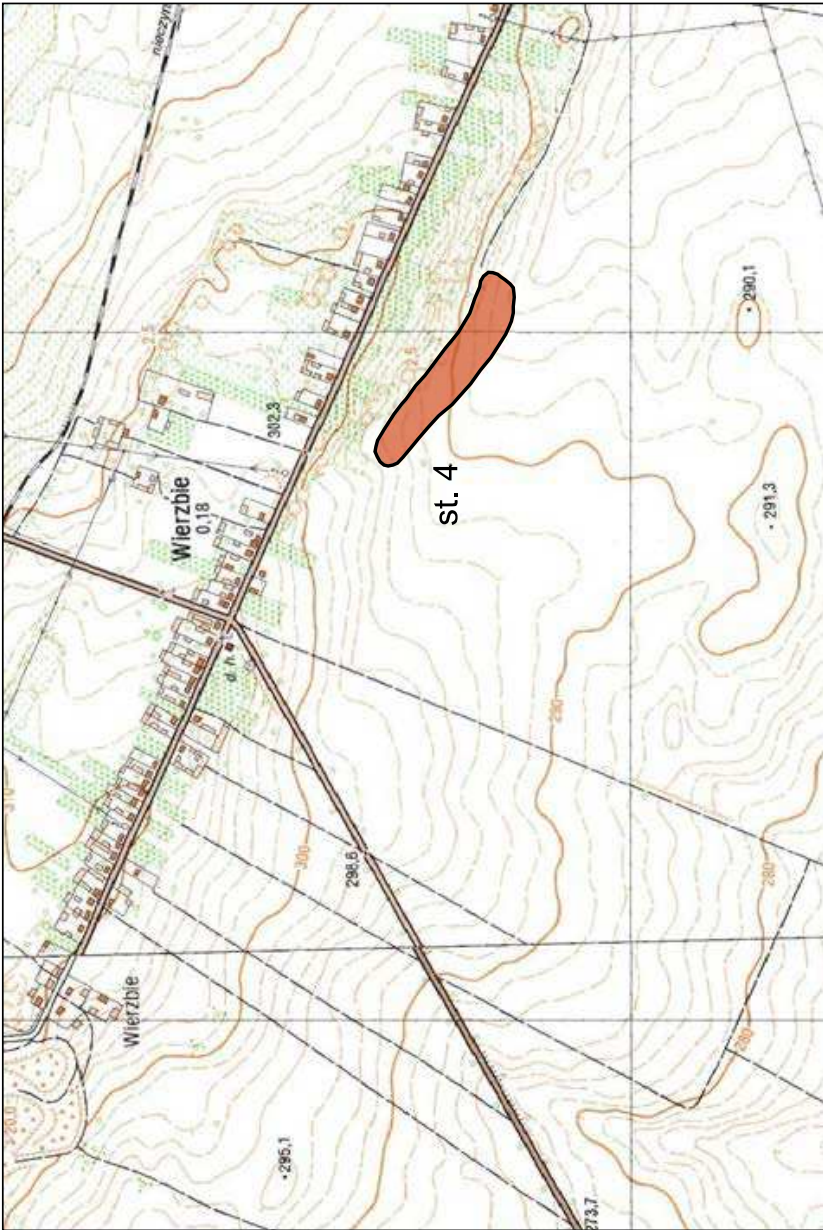
<p>GEZ</p>	<p>KARTA ADRESOWA ZABYTKU NIERUCHOMEGO</p>		<p>3. Miejscowość</p> <p>SKRZELCZYCE</p>
<p>1. Nazwa</p> <p>STANOWISKO ARCHEOLOGICZNE</p>	<p>2. Czas powstania</p> <p>Okres wpływów rzymskich - ślad osadnictwa Późne średniowiecze - ślad osadnictwa Okres nowożytny - ślad osadnictwa</p>	<p>8. Fotografia z opisem wskazującym orientację albo mapa z zaznaczonym stanowiskiem archeologicznym</p> 	<p>4. Adres</p> <p>Obszar AZP: 89-64 Nr stan. na obszarze: 103 Nr stan. w miejscowości: 2 Dz. nr ewid. 249, 250, 251</p>
<p>5. Przynależność administracyjna</p> <p>województwo świętokrzyskie powiat kielecki gmina Pierzchnica</p>	<p>6. Formy ochrony</p>		<p>7. Opracowania karty (autor, data, podpis)</p> <p>Kinga Ryba, 15.06.2016</p>

Lokalizacja stanowiska na tle mapy topograficznej w skali 1 : 10 000

<p>GEZ</p>	<p>KARTA ADRESOWA ZABYTKU NIERUCHOMEGO</p>		<p>3. Miejscowość</p> <p>WIERZBIE</p>
<p>1. Nazwa</p> <p>STANOWISKO ARCHEOLOGICZNE</p>	<p>2. Czas powstania</p> <p>Prahistoria - osada</p>	<p>8. Fotografia z opisem wskazującym orientację albo mapa z zaznaczonym stanowiskiem archeologicznym</p>  <p>Lokalizacja stanowiska na tle mapy topograficznej w skali 1 : 10 000</p>	
<p>4. Adres</p> <p>Obszar AZP: 90-65 Nr stan. na obszarze: 1 Nr stan. w miejscowości: 2 Dz. nr ewid. 64, 65, 66</p>		<p>5. Przynależność administracyjna</p> <p>województwo świętokrzyskie powiat kielecki gmina Pierzchnica</p>	
<p>6. Formy ochrony</p>		<p>7. Opracowania karty (autor, data, podpis)</p> <p>Kinga Ryba, 15.06.2016</p>	

<p>GEZ</p>	<p>KARTA ADRESOWA ZABYTKU NIERUCHOMEGO</p>		<p>3. Miejscowość</p> <p>WIERZBIE</p>
<p>1. Nazwa</p> <p>STANOWISKO ARCHEOLOGICZNE</p>	<p>2. Czas powstania</p> <p>Okres lateński (?) - ślad osadnictwa Późne średniowiecze - osada Nowożytność (XVI-XVIII w.) - osada</p>	<p>8. Fotografia z opisem wskazującym orientację albo mapa z zaznaczonym stanowiskiem archeologicznym</p> 	
<p>4. Adres</p> <p>Obszar AZP: 90-65 Nr stan. na obszarze: 2 Nr stan. w miejscowości: 3 Dz. nr ewid. 141, 142, 143/2, 144</p>		<p>5. Przynależność administracyjna</p> <p>województwo świętokrzyskie powiat kielecki gmina Pierzchnica</p> <p>6. Formy ochrony</p>	
<p>7. Opracowania karty (autor, data, podpis)</p> <p>Kinga Ryba, 15.06.2016</p>		<p>Lokalizacja stanowiska na tle mapy topograficznej w skali 1 : 10 000</p>	

<p>GEZ</p>	<p>KARTA ADRESOWA ZABYTKU NIERUCHOMEGO</p>		<p>3. Miejscowość</p> <p>WIERZBIE</p>
<p>1. Nazwa</p> <p>STANOWISKO ARCHEOLOGICZNE</p>	<p>2. Czas powstania</p> <p>Epoka kamienia - ślad osadnictwa</p>	<p>4. Adres</p> <p>Obszar AZP: 90-65 Nr stan. na obszarze: 3 Nr stan. w miejscowości: 4 Dz. nr ewid. 252</p> <p>5. Przynależność administracyjna</p> <p>województwo świętokrzyskie powiat kielecki gmina Pierzchnica</p> <p>6. Formy ochrony</p> <p>7. Opracowania karty (autor, data, podpis)</p> <p>Kinga Ryba, 15.06.2016</p>	
<p>8. Fotografia z opisem wskazującym orientację albo mapa z zaznaczonym stanowiskiem archeologicznym</p> <div data-bbox="512 766 1342 1995" data-label="Image"> </div> <p>Lokalizacja stanowiska na tle mapy topograficznej w skali 1 : 10 000</p>			

<p>GEZ</p>	<p>KARTA ADRESOWA ZABYTKU NIERUCHOMEGO</p>		<p>3. Miejscowość</p> <p>WIERZBIE</p>
<p>1. Nazwa</p> <p>STANOWISKO ARCHEOLOGICZNE</p>	<p>2. Czas powstania</p> <p>Okres nowożytny (XVII-XIX w.) - dwór (?)</p>	<p>4. Adres</p> <p>Obszar AZP: 90-65 Nr stan. na obszarze: 4 Nr stan. w miejscowości: 5 Dz. nr ewid. 260 - 264, 265/2, 266, 267, 309/1, 309/2, 309/11</p>	
<p>8. Fotografia z opisem wskazującym orientację albo mapa z zaznaczonym stanowiskiem archeologicznym</p>		<p>5. Przynależność administracyjna</p> <p>województwo świętokrzyskie powiat kielecki gmina Pierzchnica</p> <p>6. Formy ochrony</p> <p>7. Opracowania karty (autor, data, podpis)</p> <p>Kinga Ryba, 15.06.2016</p>	
		<p>Lokalizacja stanowiska na tle mapy topograficznej w skali 1: 10 000</p>	

<p>GEZ</p>	<p>KARTA ADRESOWA ZABYTKU NIERUCHOMEGO</p>		<p>3. Miejscowość</p> <p>WIERZBIE</p>
<p>1. Nazwa</p> <p>STANOWISKO ARCHEOLOGICZNE</p>	<p>2. Czas powstania</p> <p>Epoka brązu - osada Wczesne średniowiecze - ślad osadnictwa Późne średniowiecze - ślad osadnictwa</p>	<p>4. Adres</p> <p>Obszar AZP: 90-65 Nr stan. na obszarze: 5 Nr stan. w miejscowości: 6 Dz. nr ewid. 90, 91, 92</p>	
<p>8. Fotografia z opisem wskazującym orientację albo mapa z zaznaczonym stanowiskiem archeologicznym</p>		<p>5. Przynależność administracyjna</p> <p>województwo świętokrzyskie powiat kielecki gmina Pierzchnica</p> <p>6. Formy ochrony</p>	
<p>Lokalizacja stanowiska na tle mapy topograficznej w skali 1 : 10 000</p>		<p>7. Opracowania karty (autor, data, podpis)</p> <p>Kinga Ryba, 15.06.2016</p>	

