

**UCHWAŁA NR XXX/277/2017
RADY GMINY GÓRNO**

z dnia 28 marca 2017 r.

zmieniająca uchwałę Nr XXVIII/256/2017 Rady Gminy Górno z dnia 18 stycznia 2017 r. w sprawie uchwalenia zmiany Nr 1 miejscowego planu zagospodarowania przestrzennego gminy Górno „Radlin”

Na podstawie art. 18 ust. 2 pkt 5 i art. 40 ustawy z dnia 8 marca 1990 r. o samorządzie gminnym (t.j. Dz. U. z 2016 poz. 446 z późn. zm.) oraz art. 20 ust. 1 ustawy z dnia 27 marca 2003 r. o planowaniu i zagospodarowaniu przestrzennym (t.j.: Dz. U. z 2016 r. poz. 778 z późn. zm.) po przedłożeniu przez Wójta Gminy Górno projektu uchwały, Rada Gminy Górno uchwała co następuje:

§ 1. W uchwale nr **XXVIII/256/2017** Rady Gminy Górno z dnia 18 stycznia 2017 r. w sprawie uchwalenia zmiany Nr 1 miejscowego planu zagospodarowania przestrzennego gminy Górno „Radlin” wprowadza się następujące zmiany:

1) zmienia się załącznik graficzny nr 1 do uchwały Nr **XXVIII/256/2017** Rady Gminy Górno z dnia 18 stycznia 2017 r., zastępując go załącznikiem graficznym nr 1A.

§ 2. Wykonanie Uchwały powierza się Wójtowi Gminy Górno.

§ 4. Niniejsza uchwała podlega ogłoszeniu w Dzienniku Urzędowym Województwa Świętokrzyskiego.

§ 5. Uchwała wchodzi w życie po upływie 14 dni od daty ogłoszenia w Dzienniku Urzędowym Województwa Świętokrzyskiego.

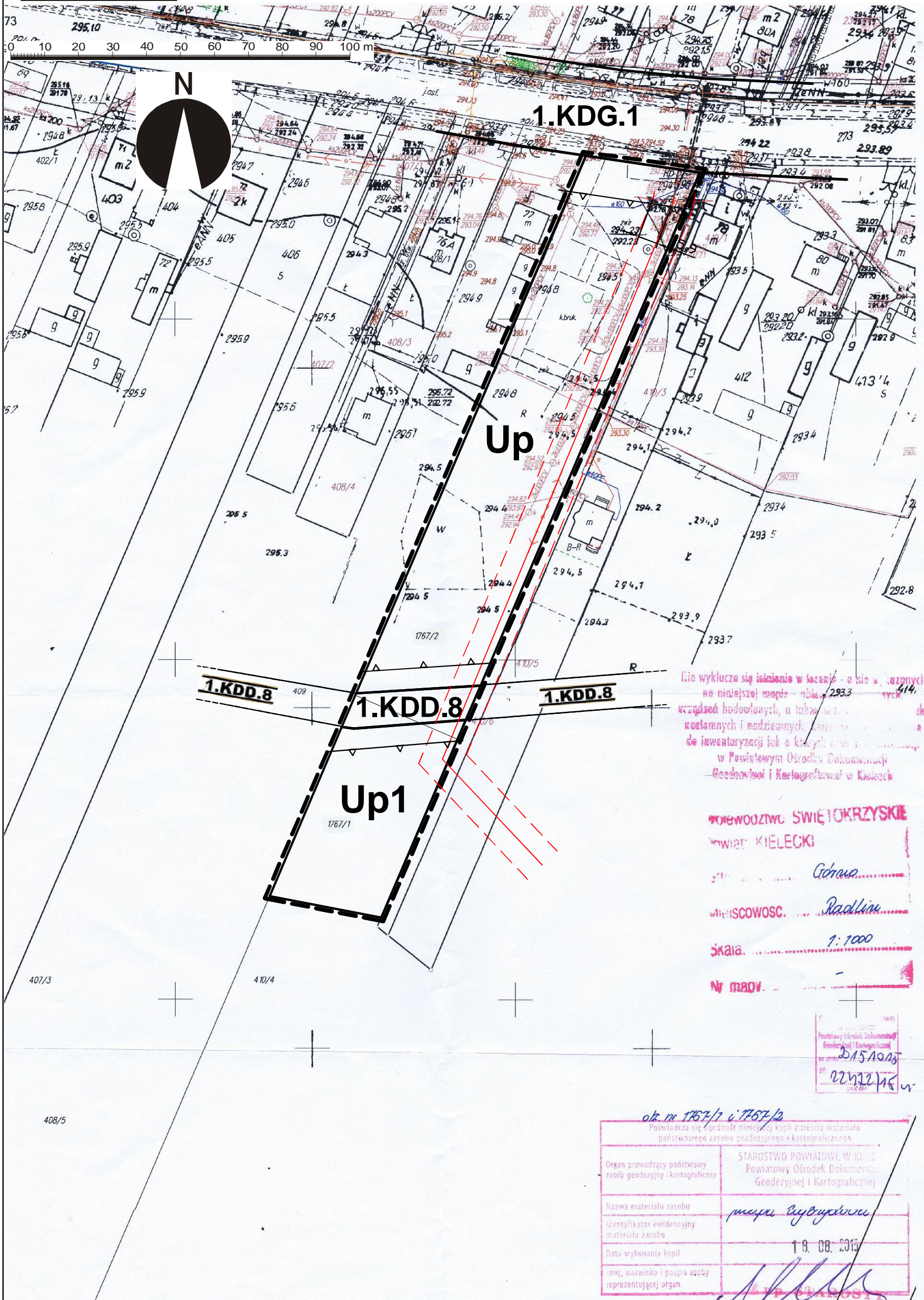
Przewodniczący Rady Gminy
Górno

Janusz Bednarz

RYSUNEK ZMIANY NR1 MIEJSCOWEGO PLANU ZAGOSPODAROWANIA PRZESTRZENNEGO

Skala 1 : 1000

GMINY GÓRNO "RADLIN"



nie wyklucza się istnienie w terenie - a nie w. różnych
na niniejszej mapie - obla. 2993 r. 414
urzędów hodowlanych, a także w. ... ek,
kolejnych i maziennych, ...
de inwentaryzacji lub o których ...
w Powiatowym Ośrodku Dokumentacji
Geodezyjnej i Kartograficznej w Kielcach

POWIATOWOŚĆ SWIĘTOKRZYSKIE
powiat: KIELECKI
gmina: Górnio
miejscowość: Radlin
skala: 1:1000
W MIASTO








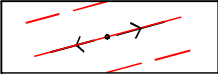
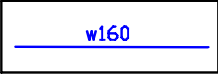


PROWINTY OŚRODEK DOKUMENTACJI
GEODEZYJNEJ I KARTOGRAFICZNEJ
w Kielcach
DASADZ
22.08.2016

ok. nr 1767/1 i 1767/2




Posiadać się zgodność niniejszej kopii z treścią materiału państwowego zasobu geodezyjnego i kartograficznego

Organ prowadzący państwowy zasob geodezyjny i kartograficzny	STAROSTWO POWIATOWE W KIELC Powiatowy Ośrodek Dokumentacji Geodezyjnej i Kartograficznej
Nazwa materiału zasobu	mapa wydzielona
identyfikator ewidencyjny materiału zasobu	
Data wykonania kopii	18.08.2016
imię, nazwisko i podpis osoby reprezentującej organ	

Objaśnienia użytych oznaczeń:

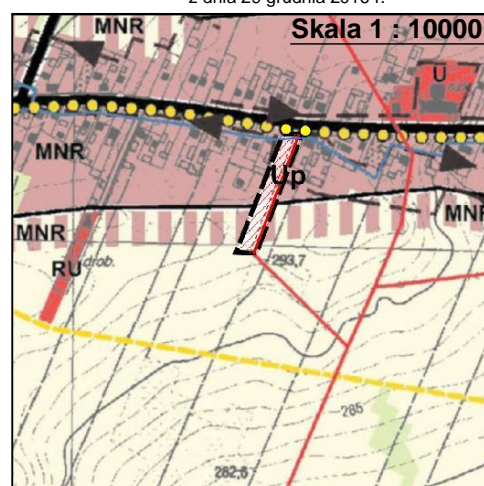
	Granica obszaru objętego planem miejscowym, będąca także granicą terenu rozmieszczenia inwestycji celu publicznego o znaczeniu lokalnym
	Linia rozgraniczająca, wydzielająca tereny o różnym przeznaczeniu i warunkach zagospodarowania
	Teren usługi publicznej - żłobek oraz istniejącej infrastruktury w zakresie turystyki i wypoczynku
	Teren inwestycji celu publicznego w zakresie usług publicznych, obiekty i urządzenia infrastruktury w zakresie rekreacji, wypoczynku, turystyki i kultury
	Teren pasa drogowego, stanowiącego rezerwę terenową pod realizację drogi publicznej, klasy dojazdowej, zgodnie z ustaleniami mpzp objętego zmianą
	Nieprzekraczalna linia zabudowy
	Linia energetyczna NN - istniejąca
	Linia energetyczna SN 15 kV ze strefą techniczną - istniejąca
	Sieć wodociągowa - istniejąca
	Sieć kanalizacji sanitarnej - istniejąca
	Sieć kanalizacji deszczowej - istniejąca

Oznaczenia informacyjne terenu położonego poza obszarem opracowania wg ustaleń mpzp objętego zmianą:







	Linia rozgraniczająca, wydzielająca tereny o różnym przeznaczeniu i warunkach zagospodarowania.
	Teren drogi publicznej o kategorii krajowej, klasy głównej.
	Teren projektowanej drogi publicznej o kategorii gminnej, klasy dojazdowej.

WYRYS Z RYSUNKU ZMIANY STUDIUM UWARUNKOWAŃ I KIERUNKÓW ZAGOSPODAROWANIA PRZESTRZENNEGO GMINY GÓRNO

uchwalonego Uchwałą nr XXVII/241/2016 Rady Gminy Górno z dnia 29 grudnia 2016 r.



Legenda "STUDIUM":

	granica obszaru objętego zmianą
	obszar inwestycji celu publicznego o znaczeniu lokalnym
	istniejąca linia energetyczna 15kV - wraz ze strefą techniczną
	istniejąca główna sieć wodociągowa
	projektowany główny kolektor sieci kanalizacyjnej
	projektowana ścieżka rowerowa i ciąg pieszy