

**MIEJSCOWY PLAN ZAGOS
PRZESTRZENNEGO GMIN
LESZCZYŃ
RYSUNEK PLANU**

ZAŁĄCZNIK Nr 1

do Uchwały Nr XXXI/238/2013

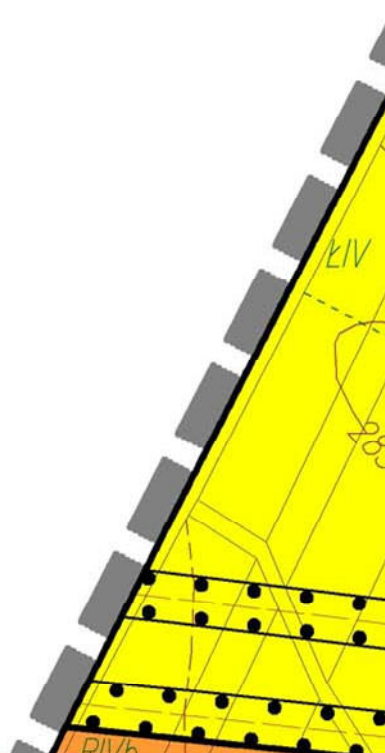
Rady Gminy Górno

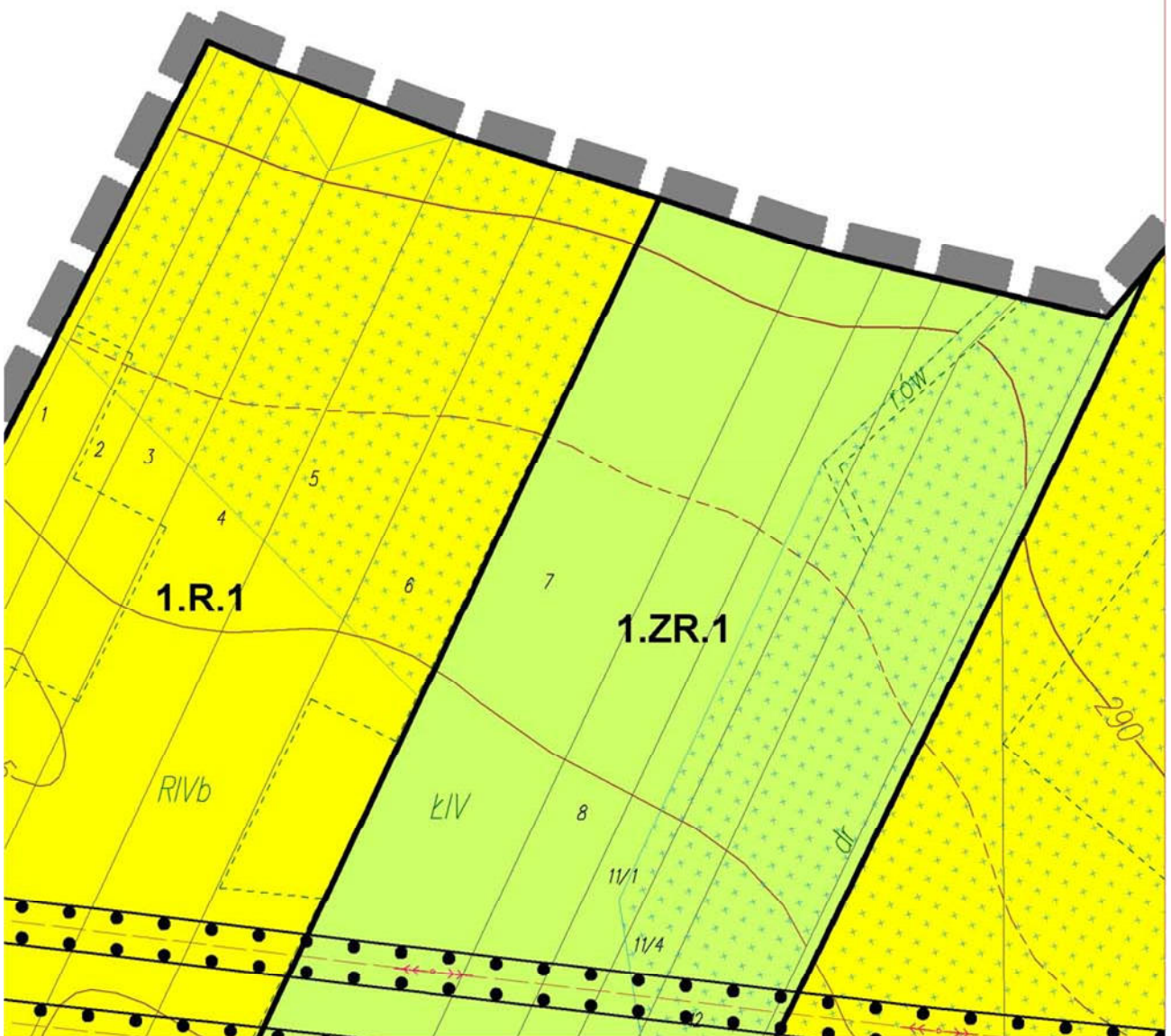
z dnia 21 lutego 2013 r.

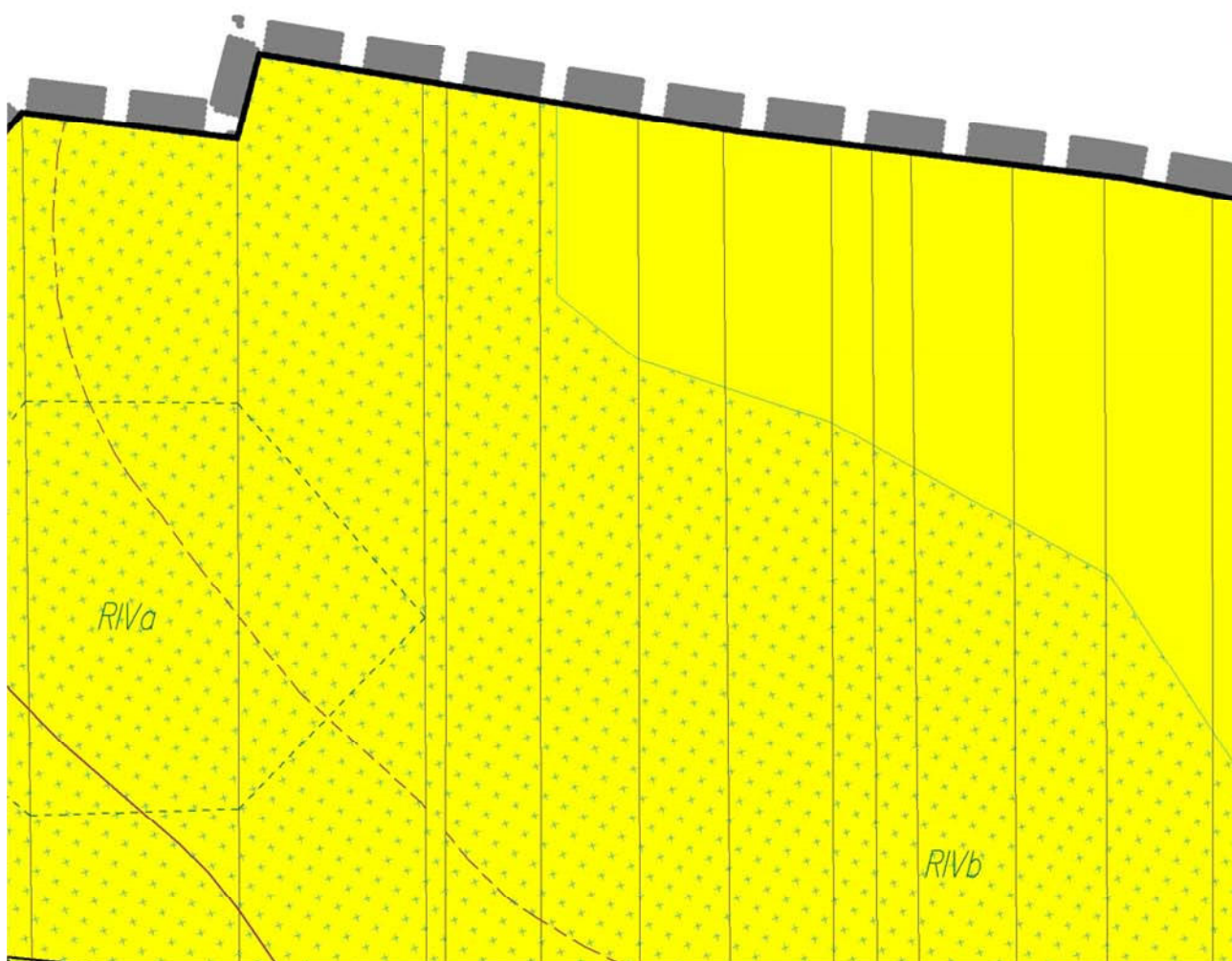
**SPODAROWANIA
NY GÓRNO**

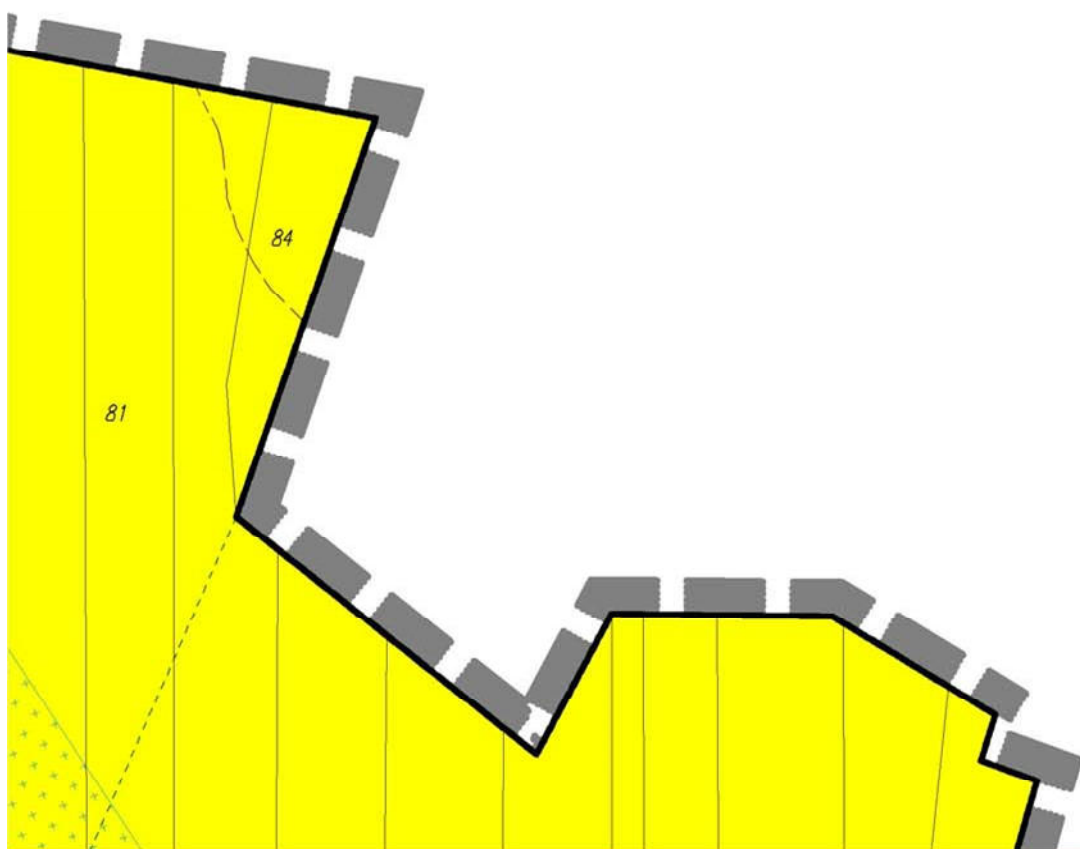
NY

A4

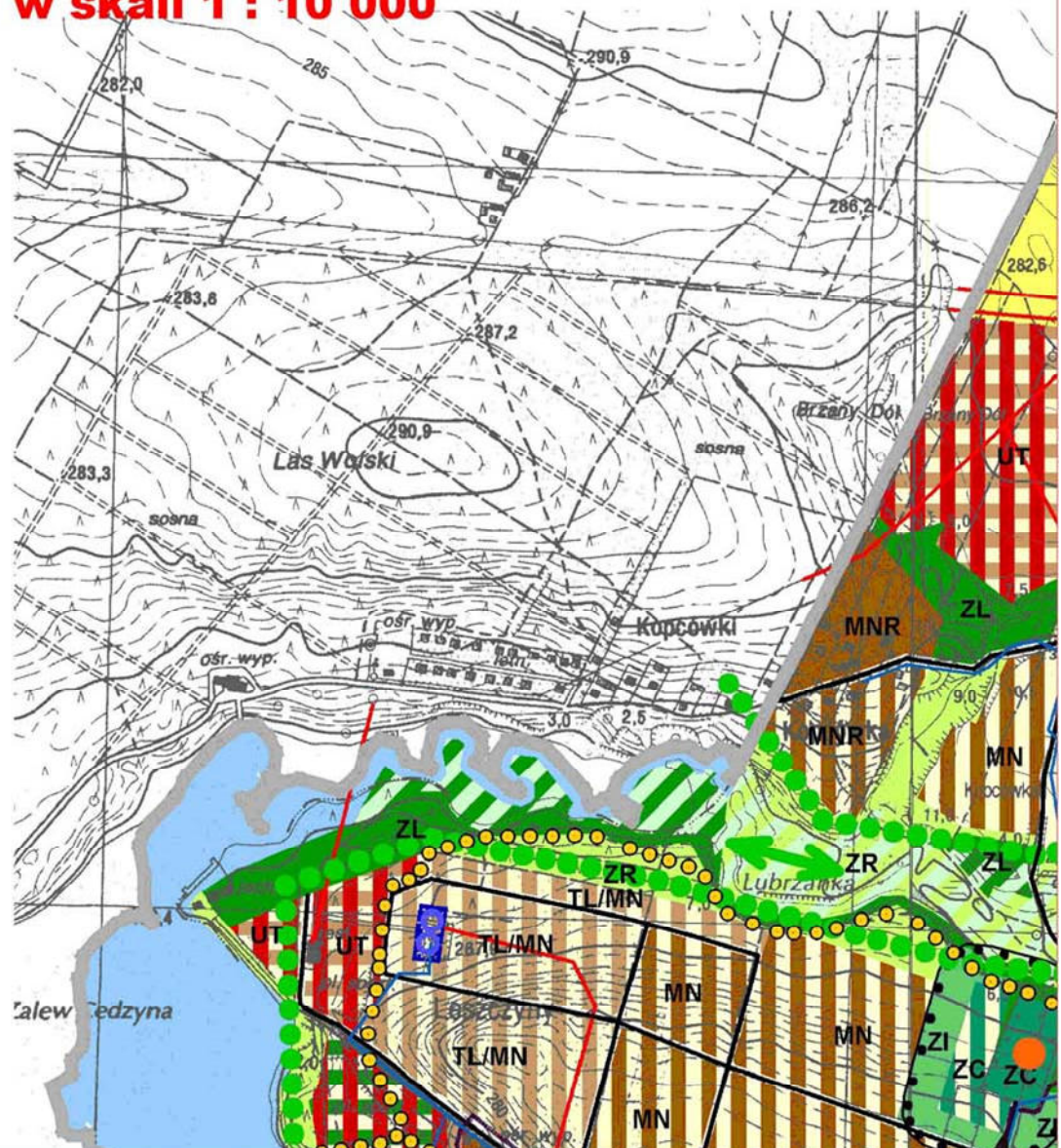




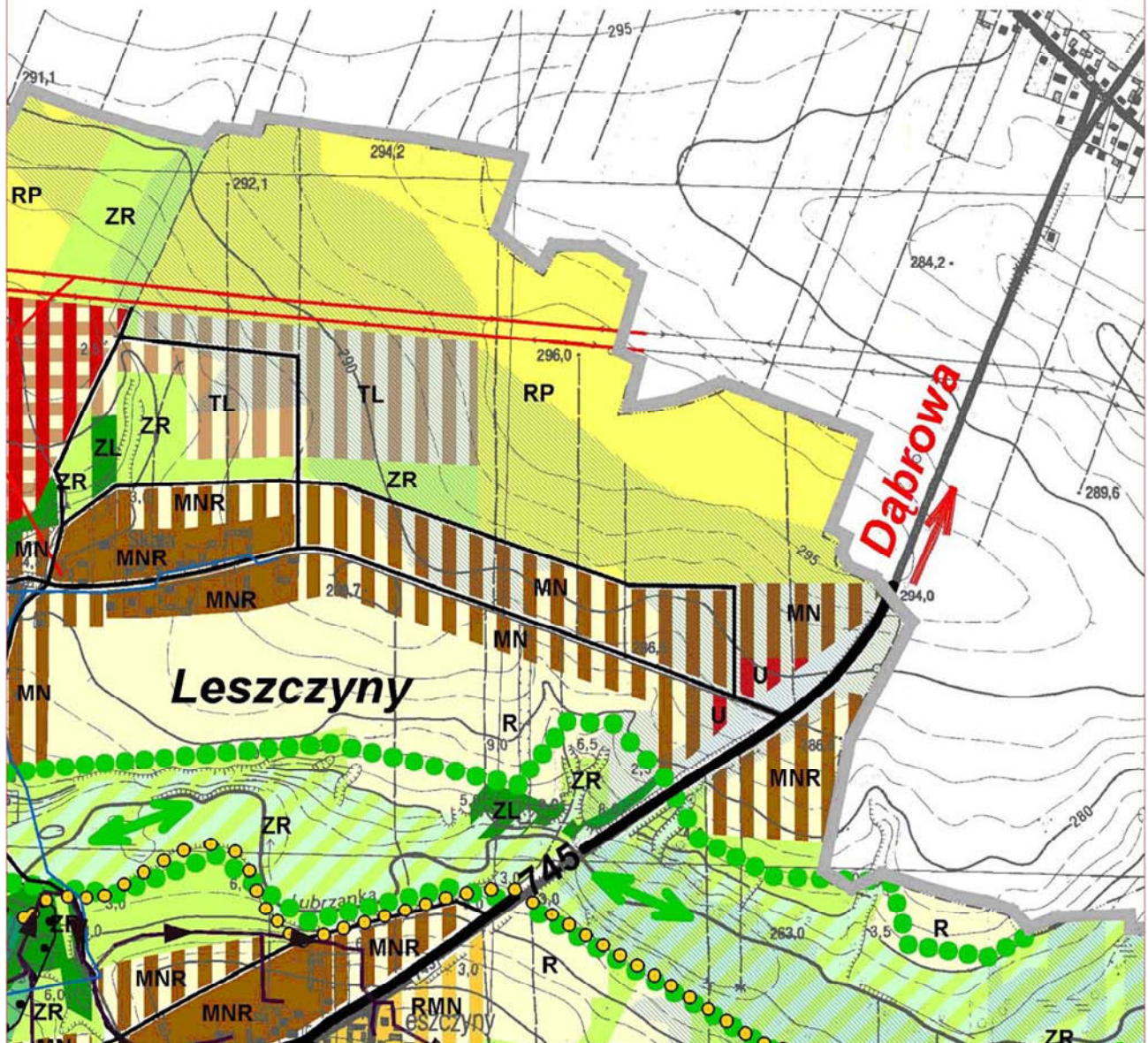




WYRYS ZE STUDYUM UWARUNKOWAŃ I KIN ZAGOSPODAROWANIA PRZESTRZENNEGO w skali 1 : 10 000



ERUNKÓW GMINY GÓRNO

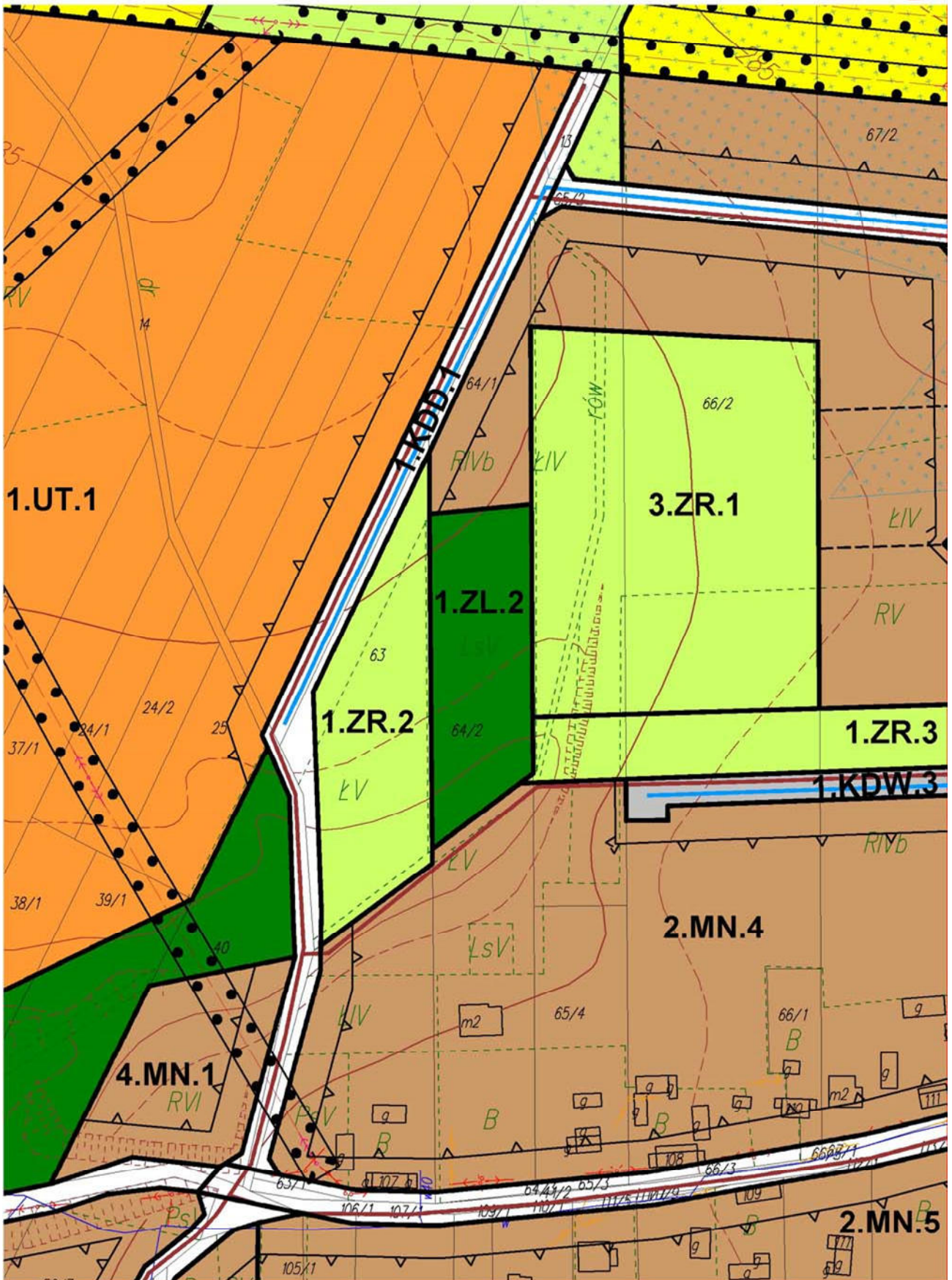


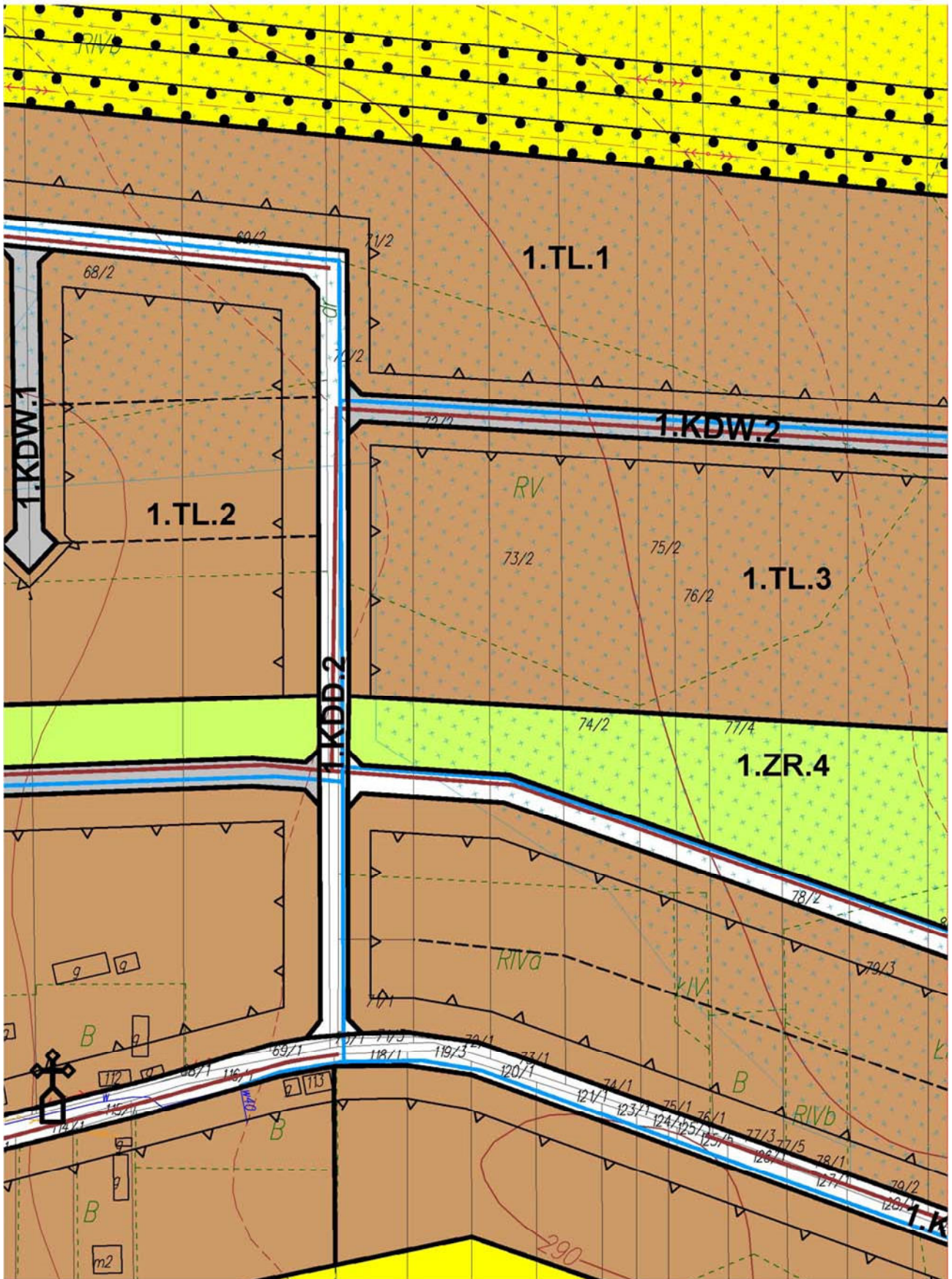


B4

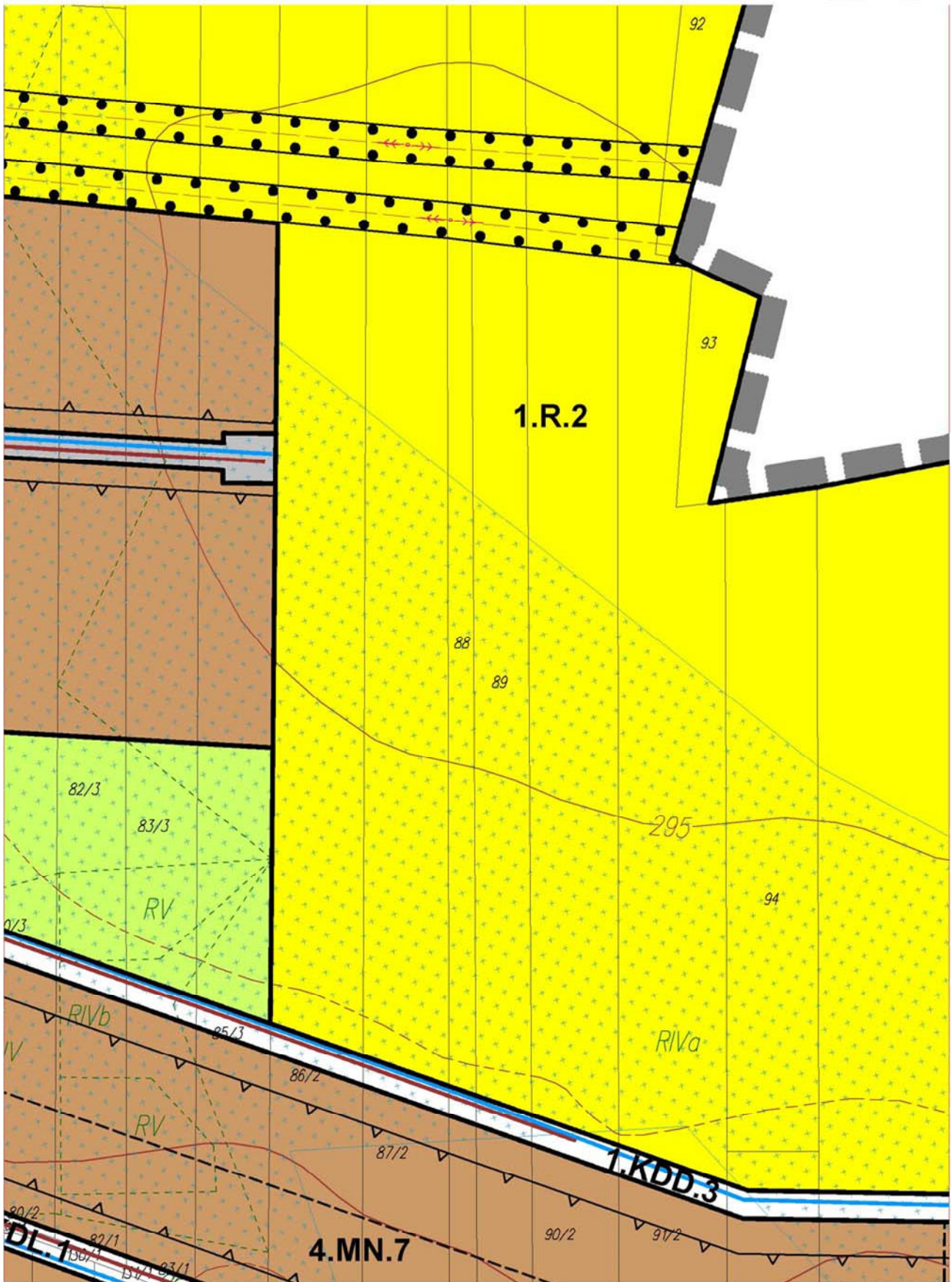


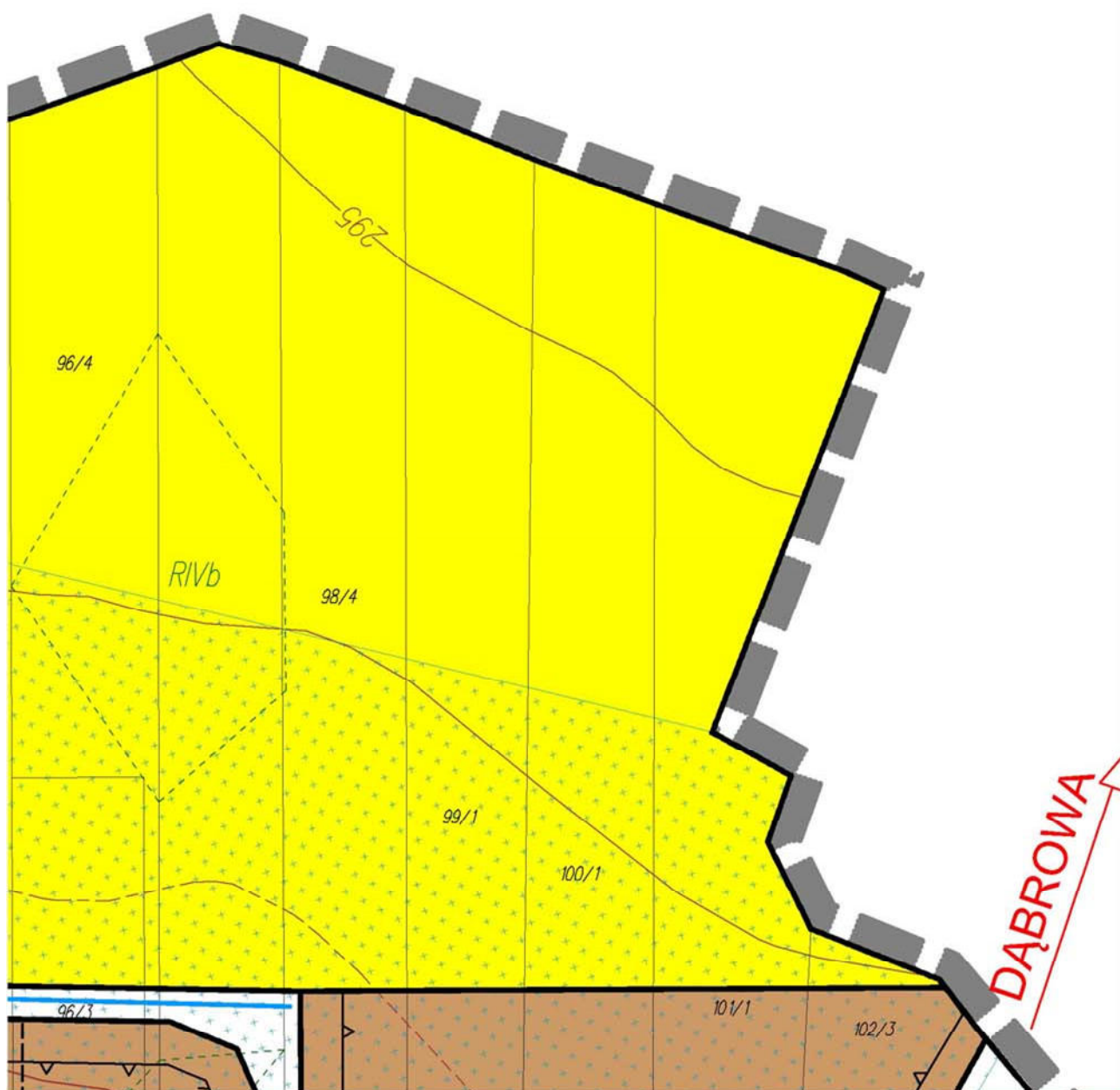
B5



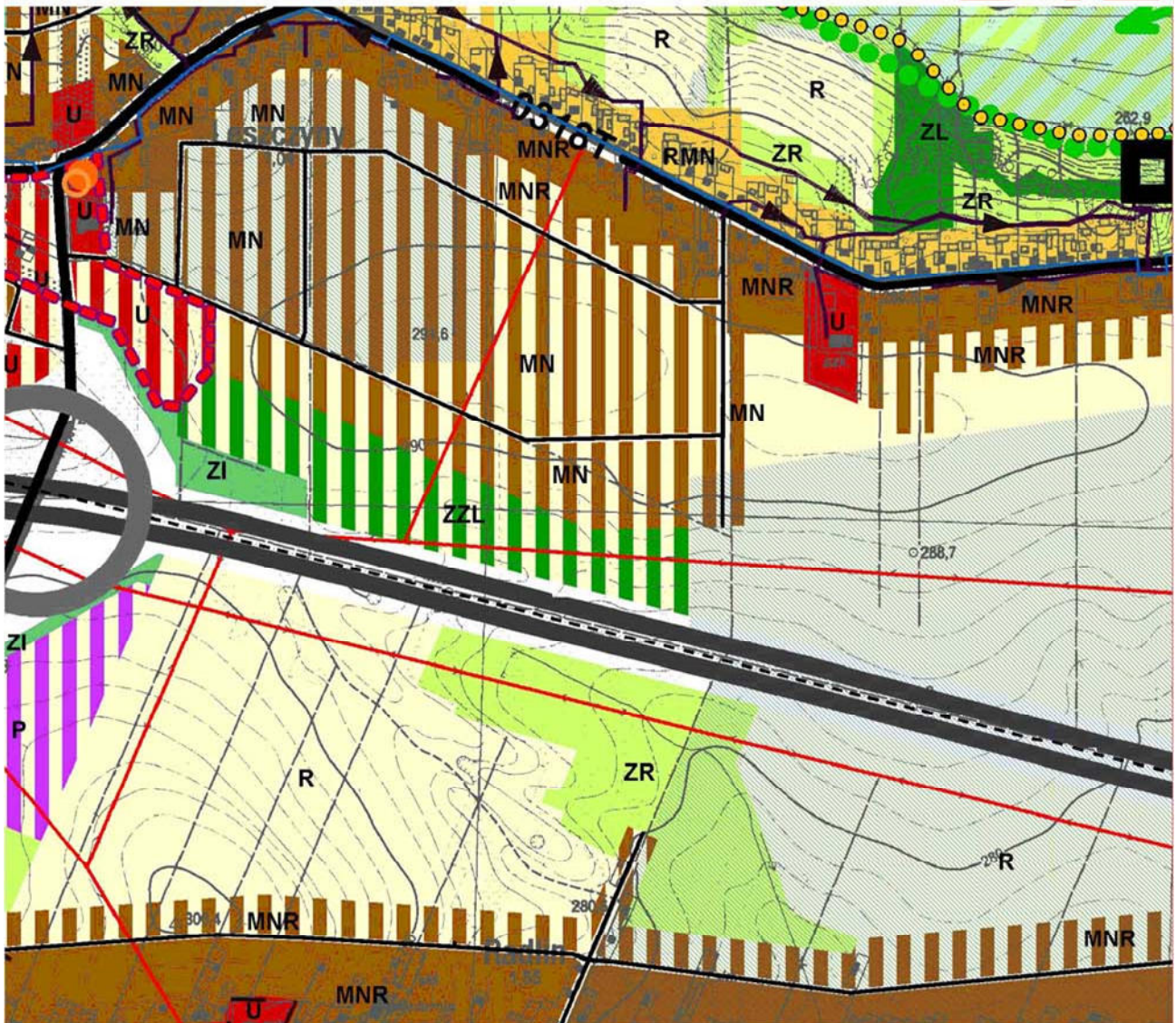


B7

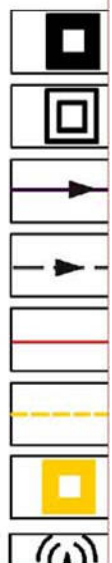




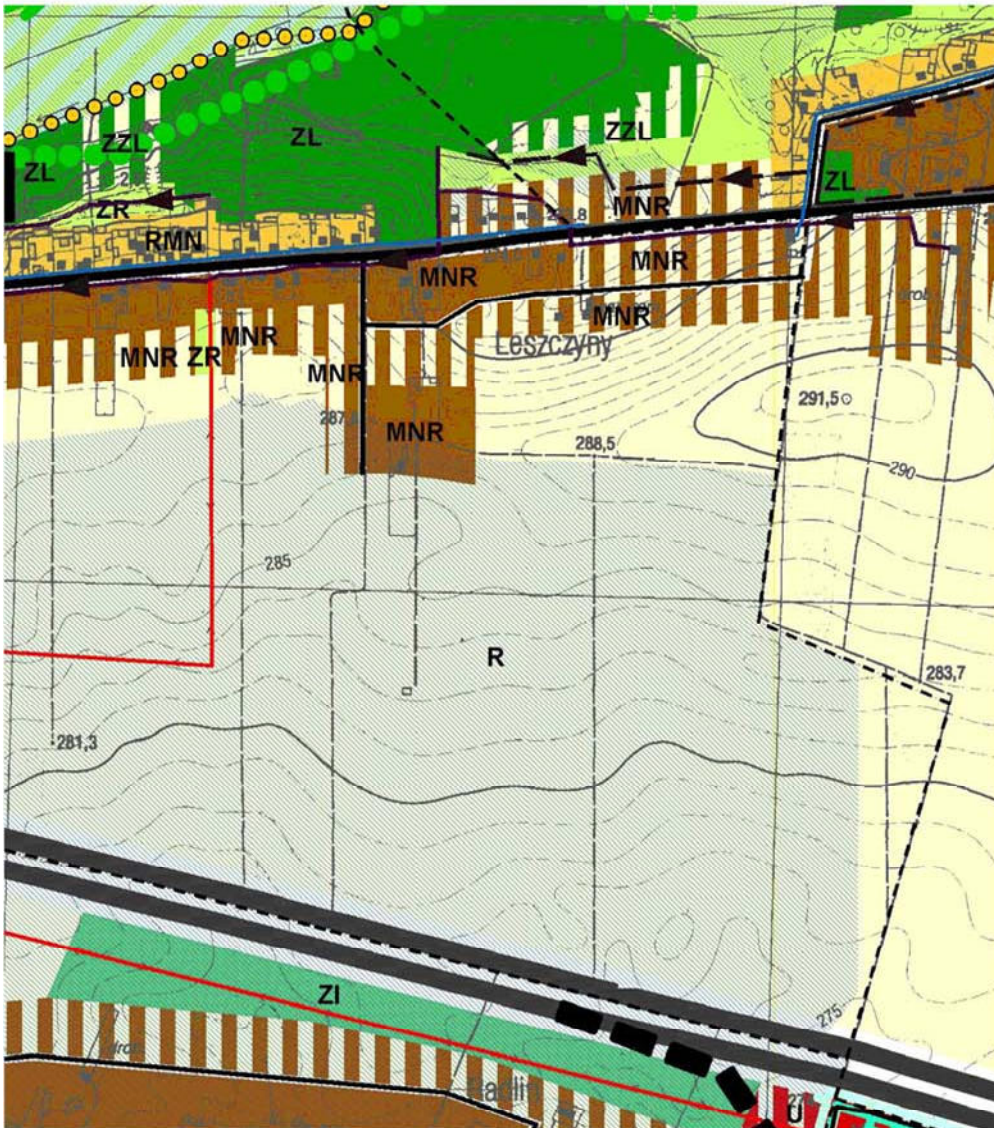
B12











	ZLO	Lasy ochronne (glebochronne)
		Pomniki przyrody ożywionej
		Pomniki przyrody nieożywionej
		Główny Zbiornik Wód Podziemnych Kielce Nr 417
	WS	Tereny wód otwartych
		Udokumentowane złoża surowców mineralnych

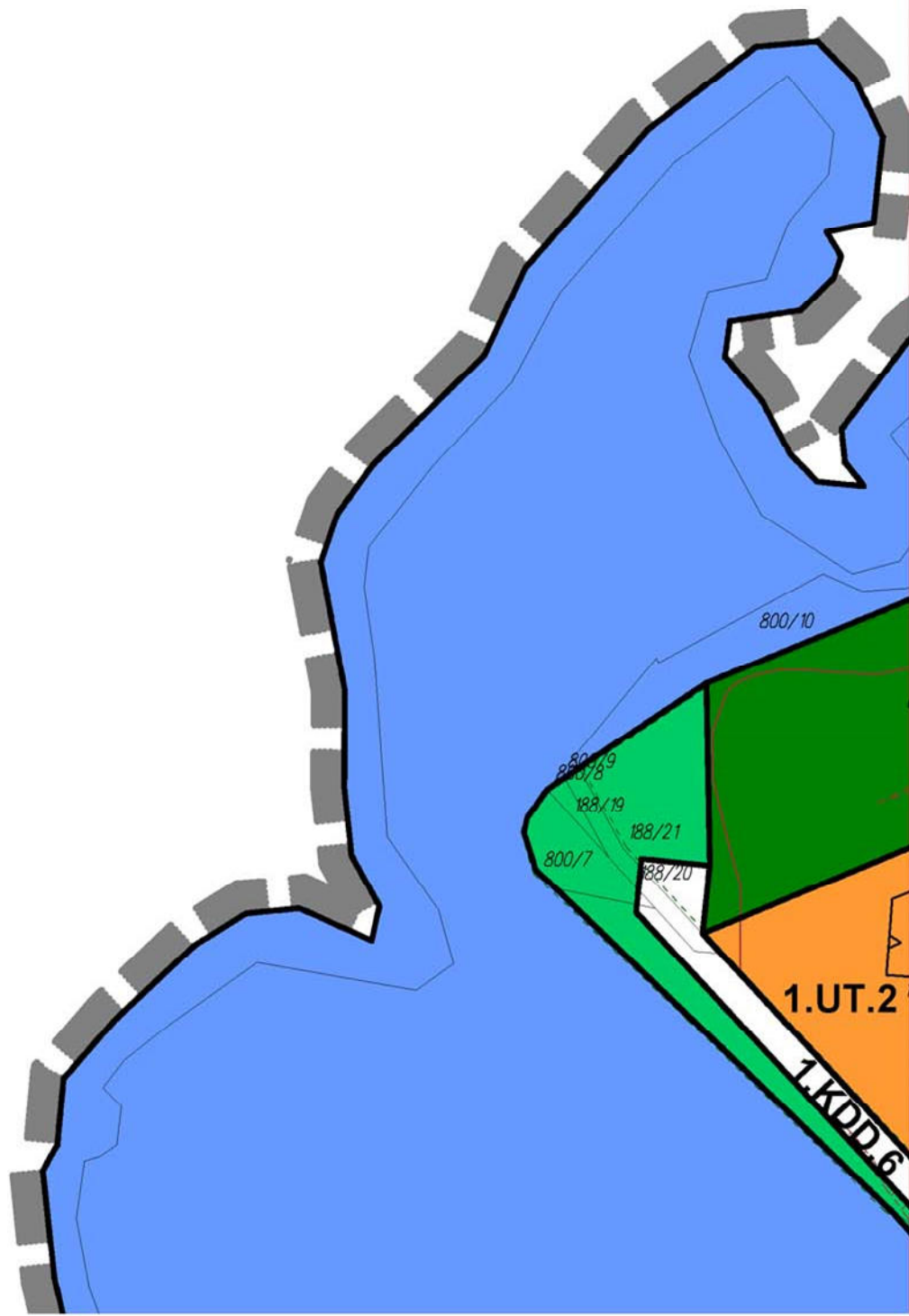


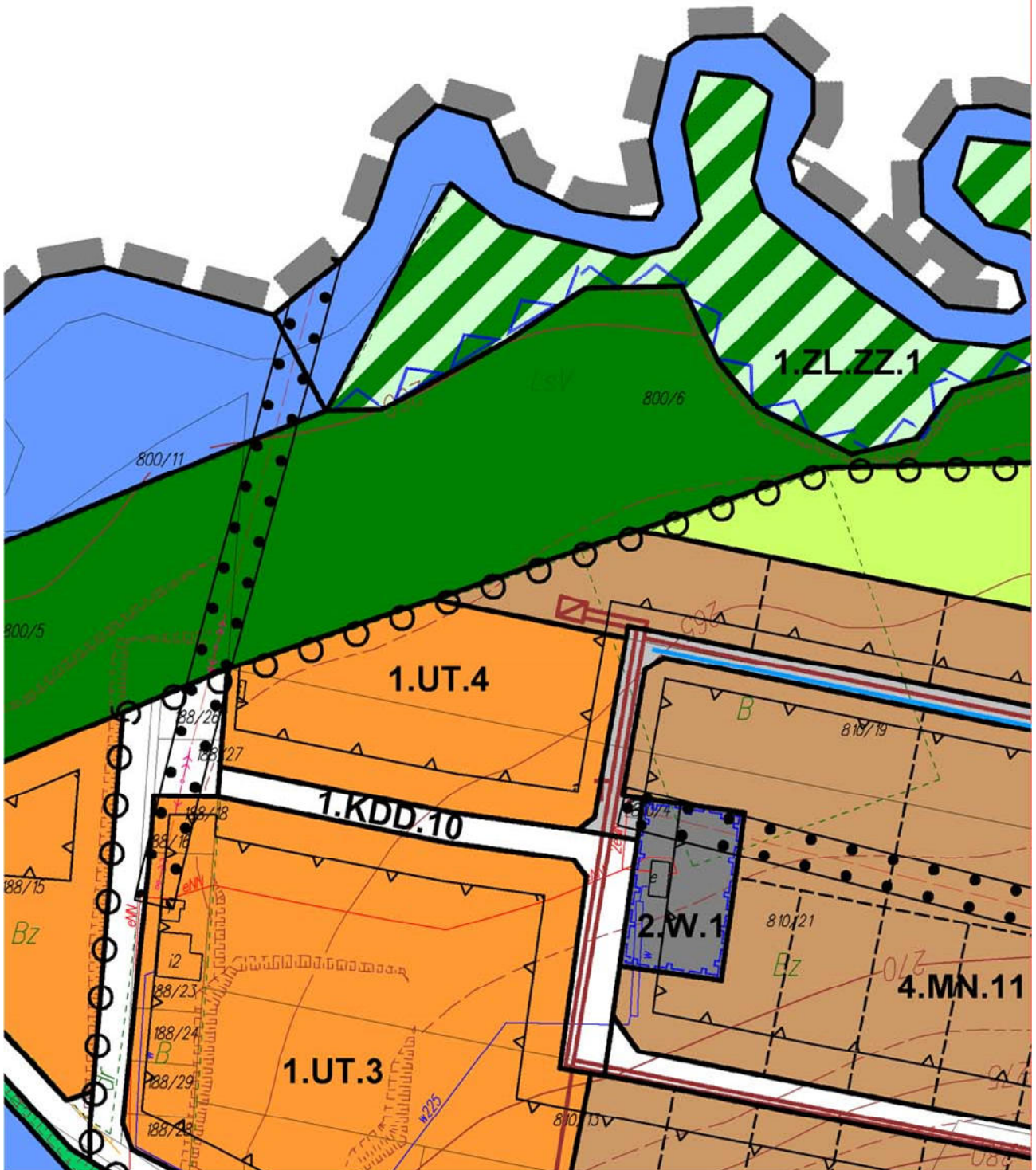
Ustalenia dotyczące zasad ochrony dziedzictwa kulturowego i zabytków oraz dóbr kultury współczesnej

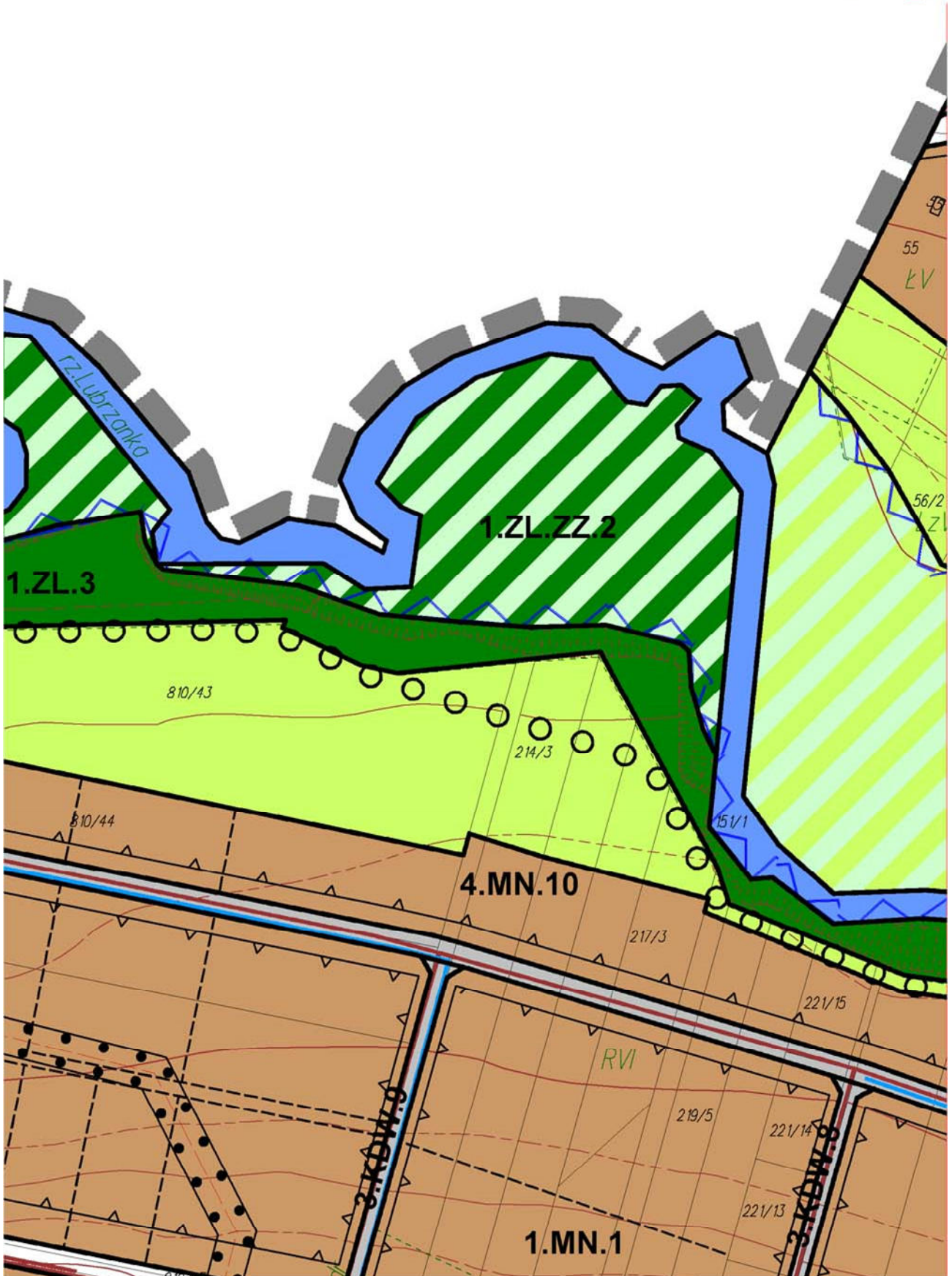


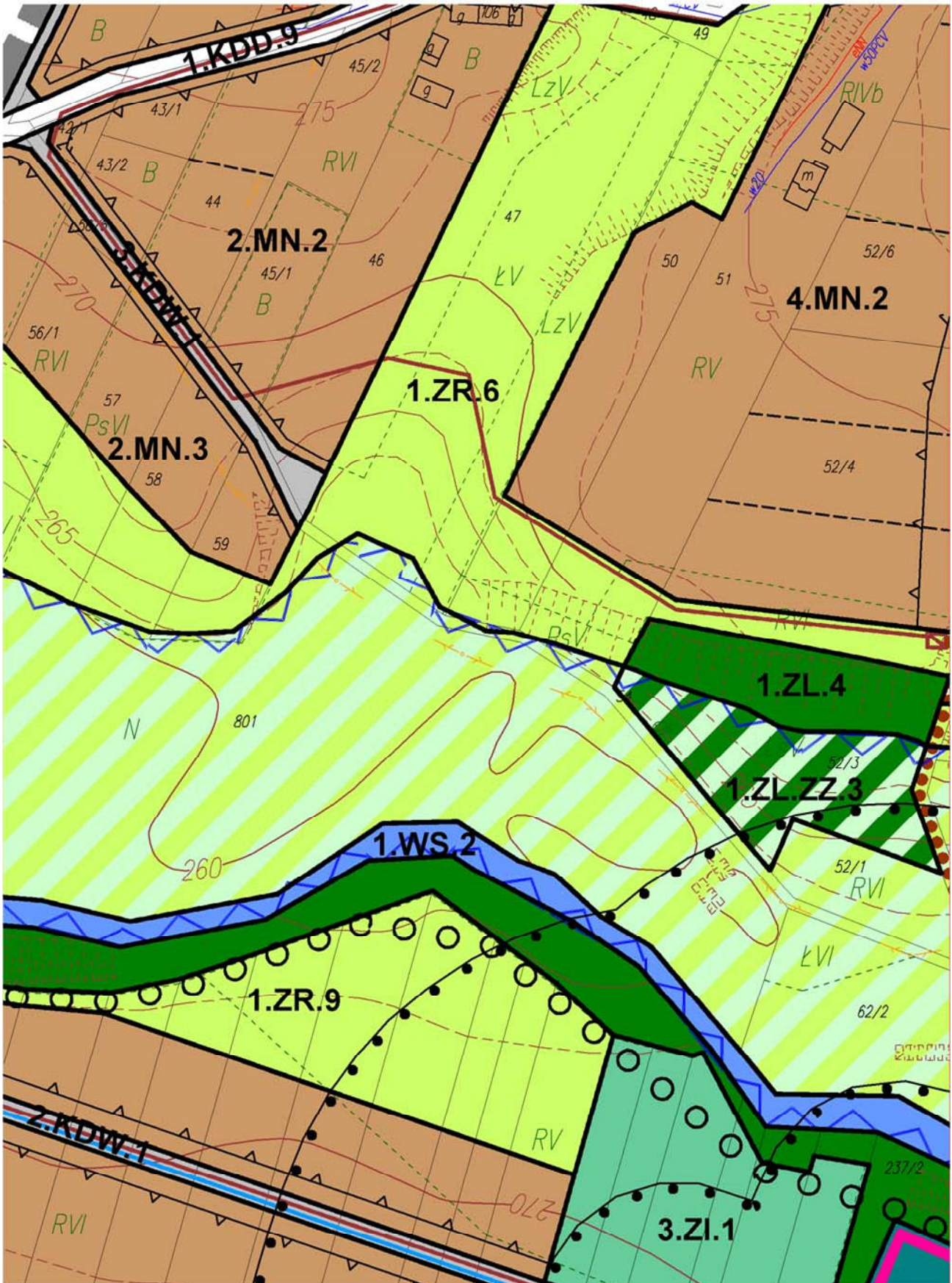
-  Tereny istniejących oczyszczalni ścieków
-  Rezerwy terenów pod oczyszczalnie ścieków
-  Istniejący główny kolektor sieci kanalizacyjnej
-  Projektowany główny kolektor sieci kanalizacyjnej
-  Linie elektroenergetyczne 15 i 30 kV
-  Projektowany gazociąg DN150 "Kielce - Górno"
-  Projektowane stacje red - pom I stopnia
-  Stacje telefonii komórkowej

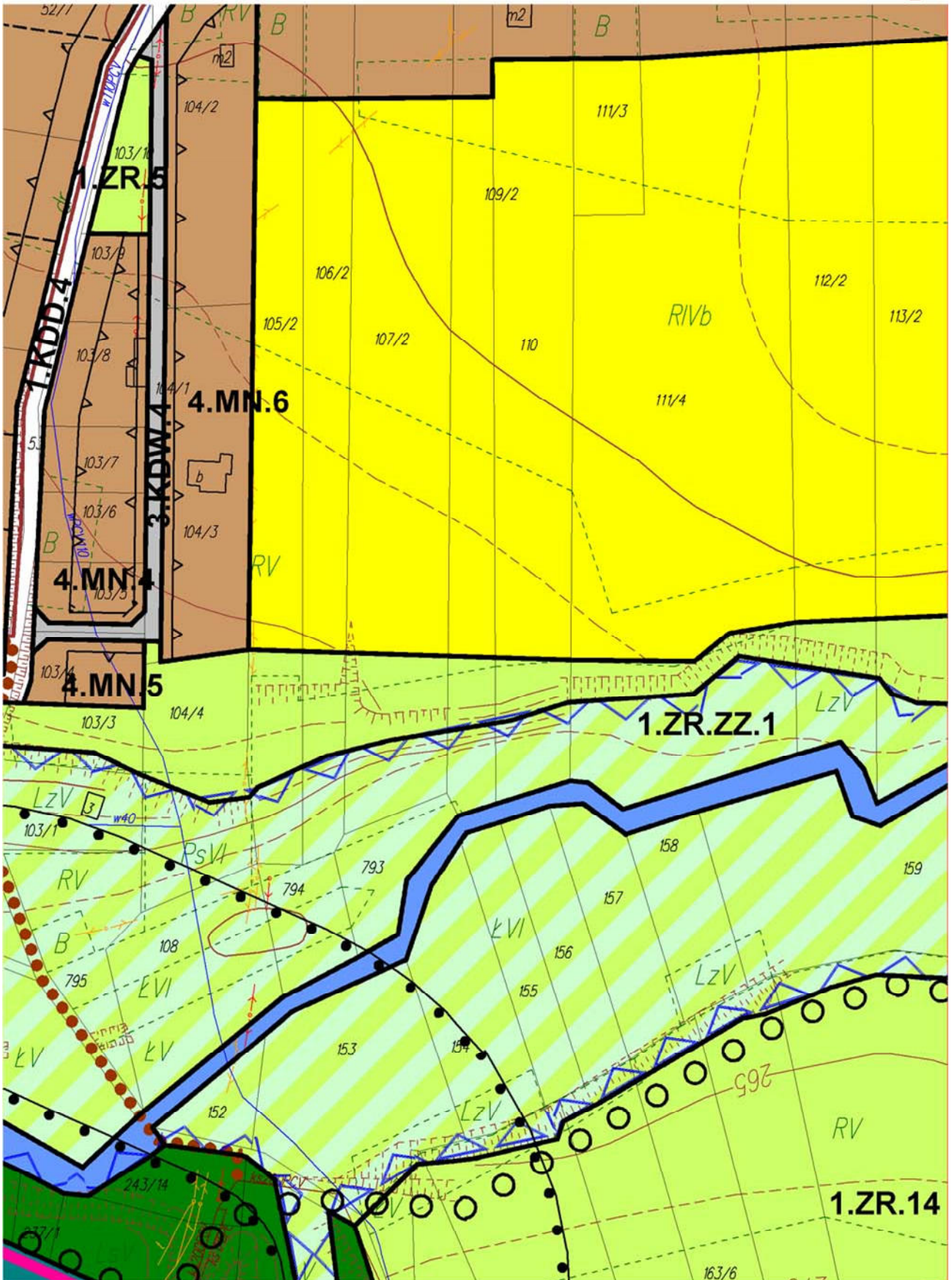
C1

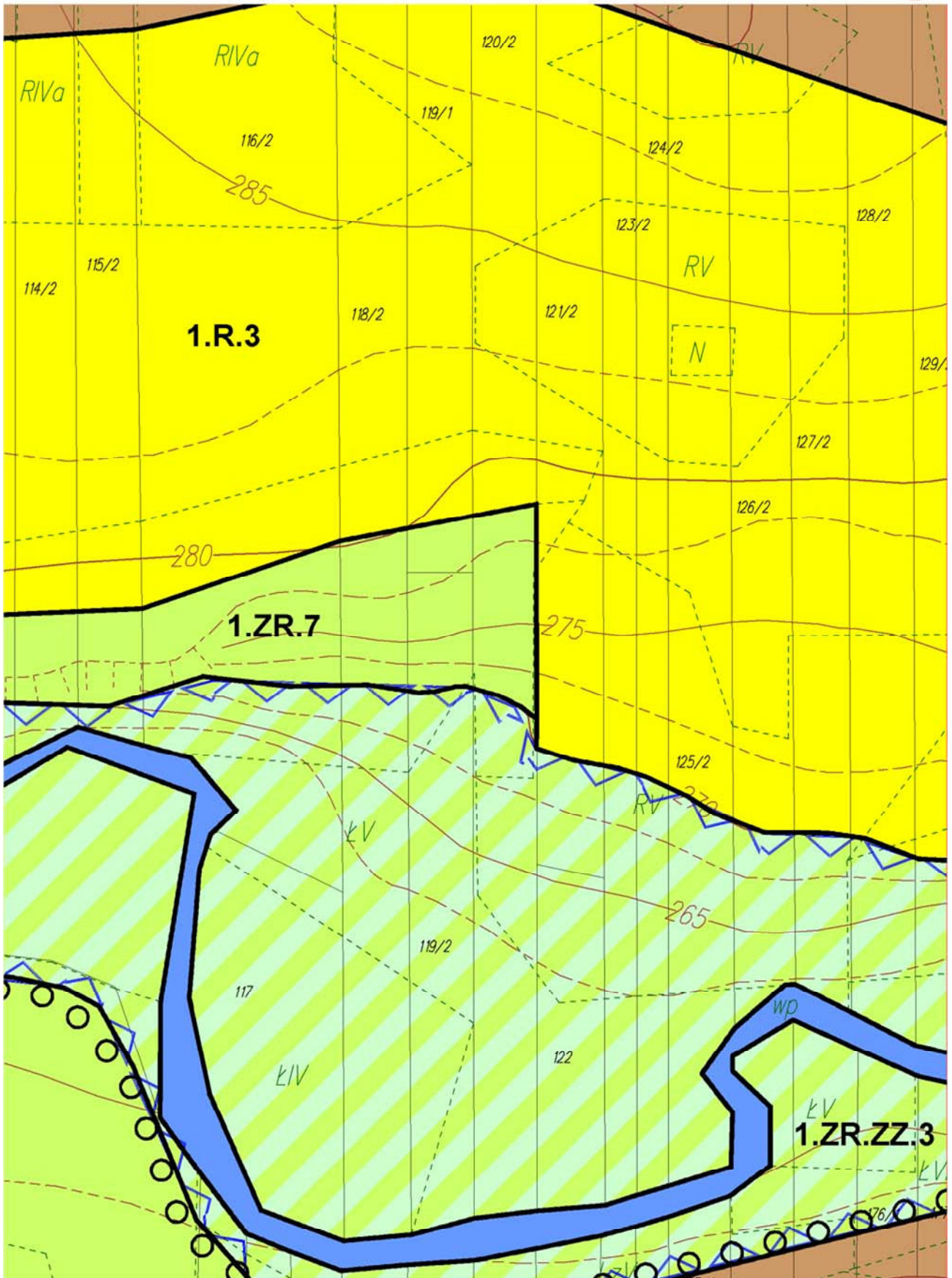


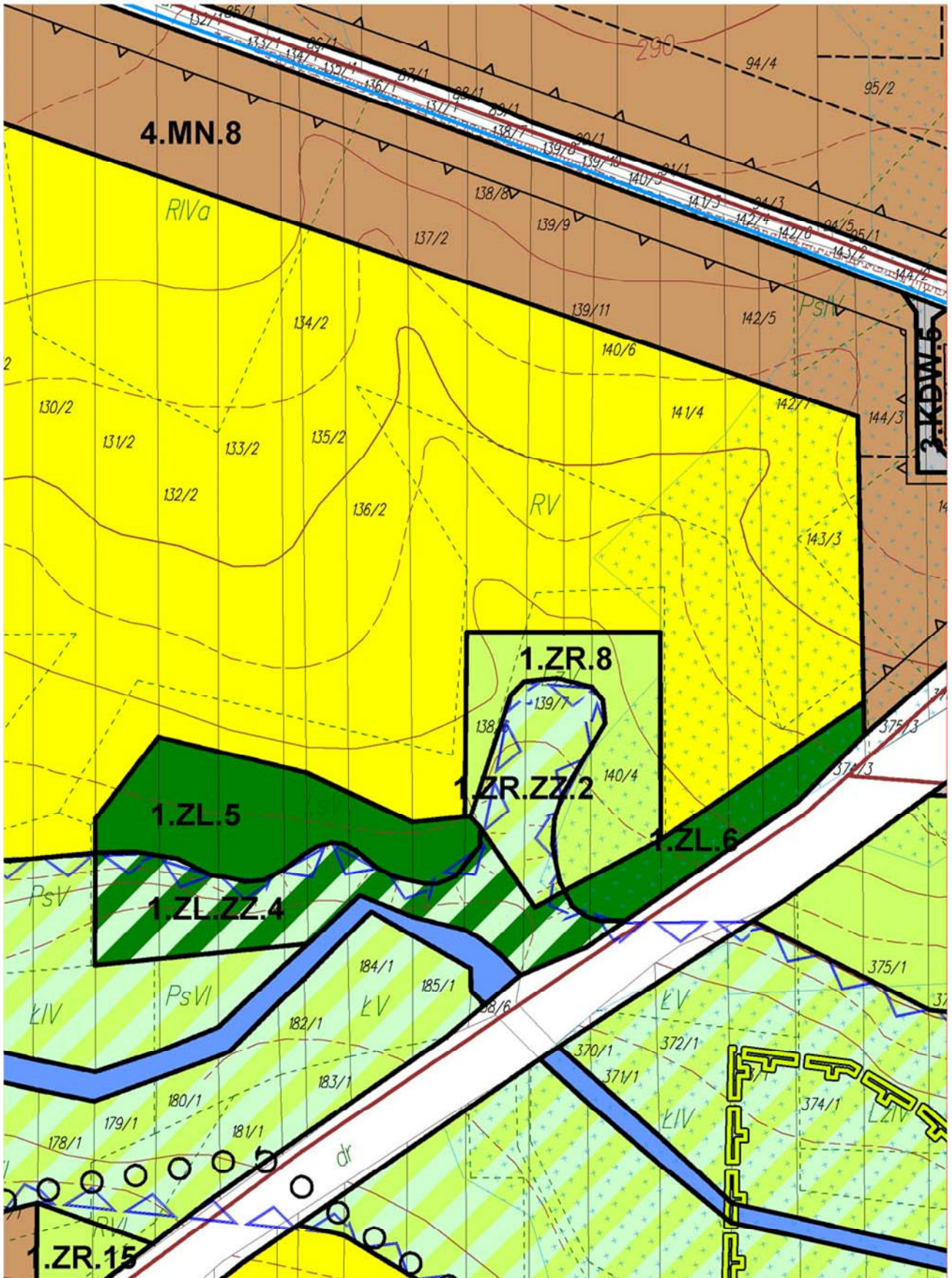


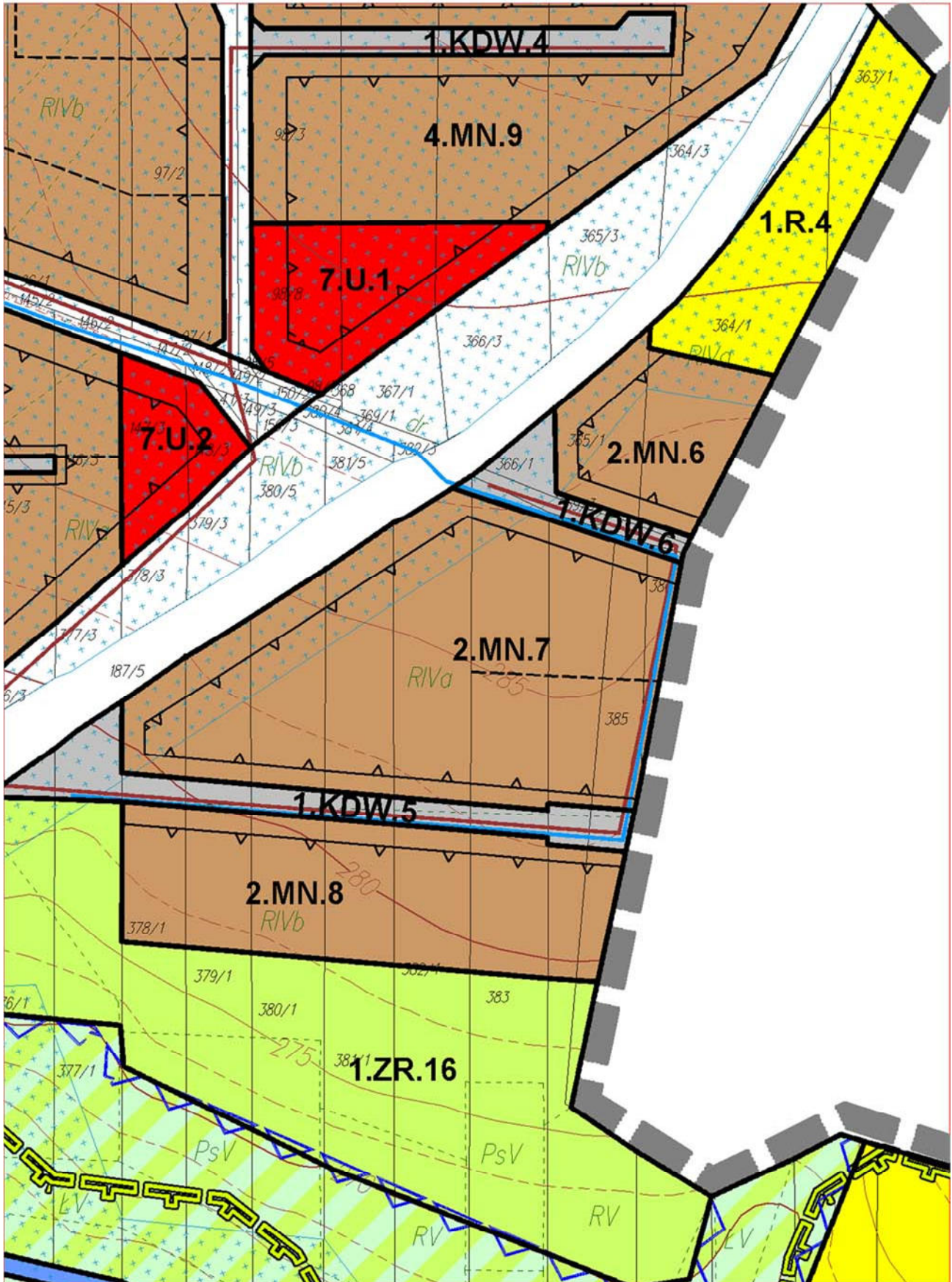

















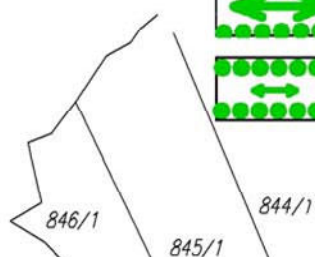









	na drodze uzupełnień i przekształceń
	Obszary rozwoju terenów zabudowy usługowej
	Obszary porządkowania i rozwoju terenów sportu i rekreacji na drodze uzupełnień i przekształceń
	Obszary rozwoju terenów sportu i rekreacji
	Obszary porządkowania i rozwoju terenów zabudowy rekreacyjno-wypoczynkowej, turystycznej i sportu
	Obszary rozwoju terenów zabudowy rekreacyjno-wypoczynkowej, turystycznej i sportu
	Tereny obsługi punktu widokowego
	Tereny obsługi produkcji rolnej
	Obszary porządkowania i rozwoju terenów zabudowy produkcyjnej, składów magazynów na drodze uzupełnień i przekształceń
	Obszary rozwoju terenów zabudowy produkcyjnej, składów i magazynów
	Obszary porządkowania i rozwoju obszarów górniczych
	Obszary cmentarzy wraz z pasem izolującym teren cmentarza
	Obszary rozwoju terenów cmentarzy wraz z pasem izolującym teren cmentarza
	Zieleń izolacyjna

Ustalenia dotyczące zasad ochrony środowiska, jego zasobów, ochrony przyrody i krajobrazu kulturowego







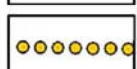







	Otulina Świętokrzyskiego Parku Narodowego
	Cisowsko-Orłowiński Obszar Chronionego Krajobrazu
	Podkielecki Obszar Chronionego Krajobrazu
	Strefa Ekotonowa
	Regionalny korytarz ekologiczny
	Lokalny korytarz ekologiczny



	Obiekty wpisane do rejestru zabytków
	Obiekty wpisane do ewidencji zabytków
	Stanowiska archeologiczne
	Strefa ścisłej ochrony konserwatorskiej Góry Radostowej
	Ciągi i punkty widokowe

Ustalenia dotyczące kierunków rozwoju systemu komunikacji i infrastruktury technicznej

w i


	Korytarz komunikacyjny dla projektowanej drogi S74 - inwestycja celu publicznego o znaczeniu ponadlokalnym
	Łącznik na czas etapowania budowy drogi S74
	Projektowana obwodnica Św. Katarzyny - klasy G
	Drogi klasy G
	Drogi klasy Z
	Drogi klasy L, D
	Projektowane ścieżki rowerowe i ciągi piesze
	Istniejące główne sieci wodociągowe
	Ujęcia wód podziemnych
	Strefa bezpośrednia ujęcia wody
	Strefa ochrony pośredniej (bakteriologicznej) ujęcia wody
	Strefa ochrony pośredniej (chemicznej) ujęcia wody
	Tereny zbiorników wodociągowych
	Urządzenia wodociągowe



Ustale
rolnic




Obsza



Obsza










Pozos





Stacje telefonii komórkowej



Planowania dotyczące kierunków oraz zasad kształtowania przestrzeni produkcyjnej i leśnej

	Tereny leśne
	Tereny zalesień
	Obszary przestrzeni rolniczej chronione - zakaz zabudowy
	Obszary przestrzeni rolniczej
	Obszary użytkowane rolniczo z dopuszczeniem zabudowy rolniczej
	Tereny użytków zielonych
	Tereny zmeliorowane




Tereny zagrożone i strefy ograniczeń

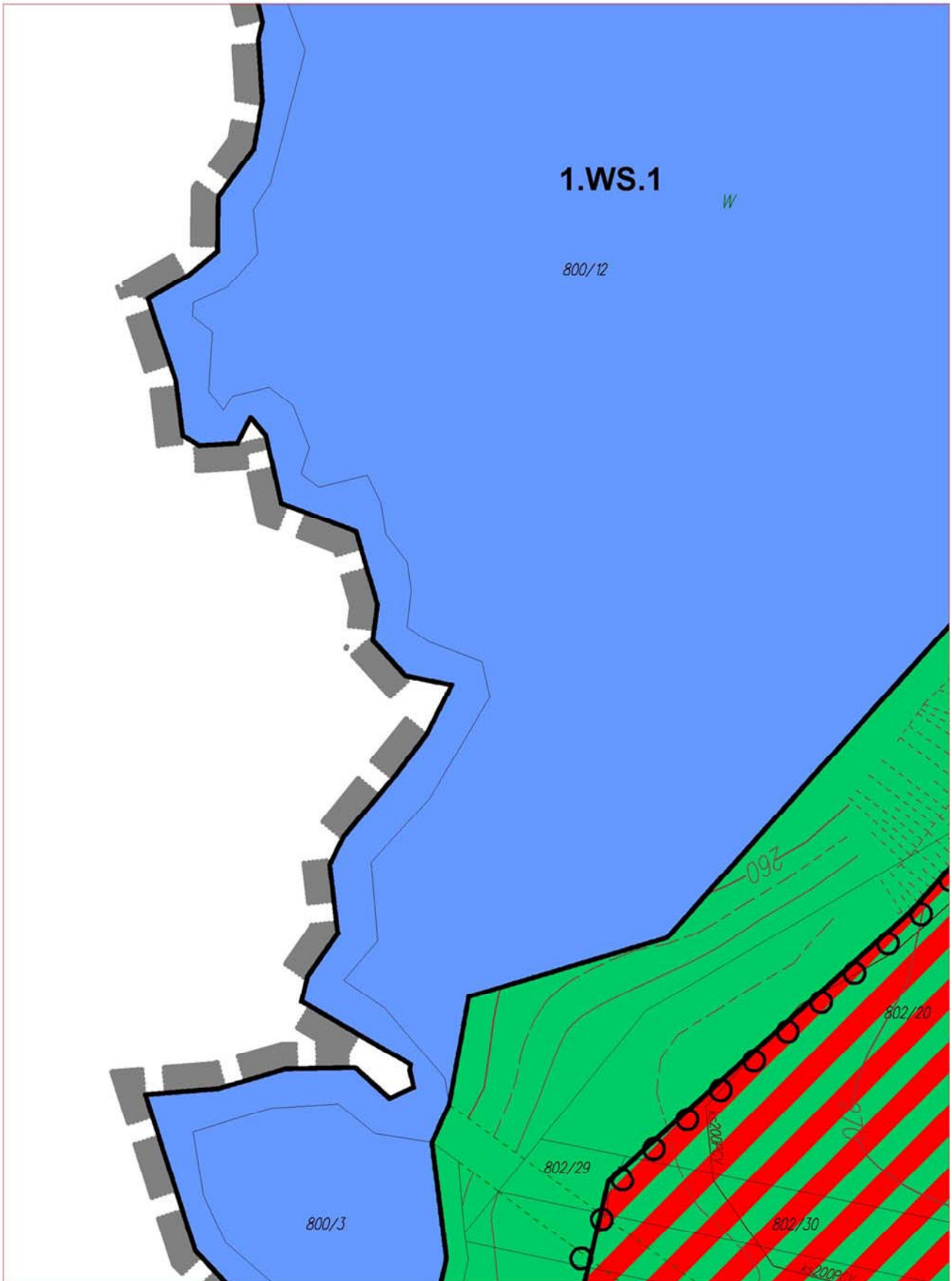
	Tereny zalewowe
	Tereny zagrożone osuwaniem, spłukiwaniem i spływaniem (na stokach o nachyleniu 10°- 35°)

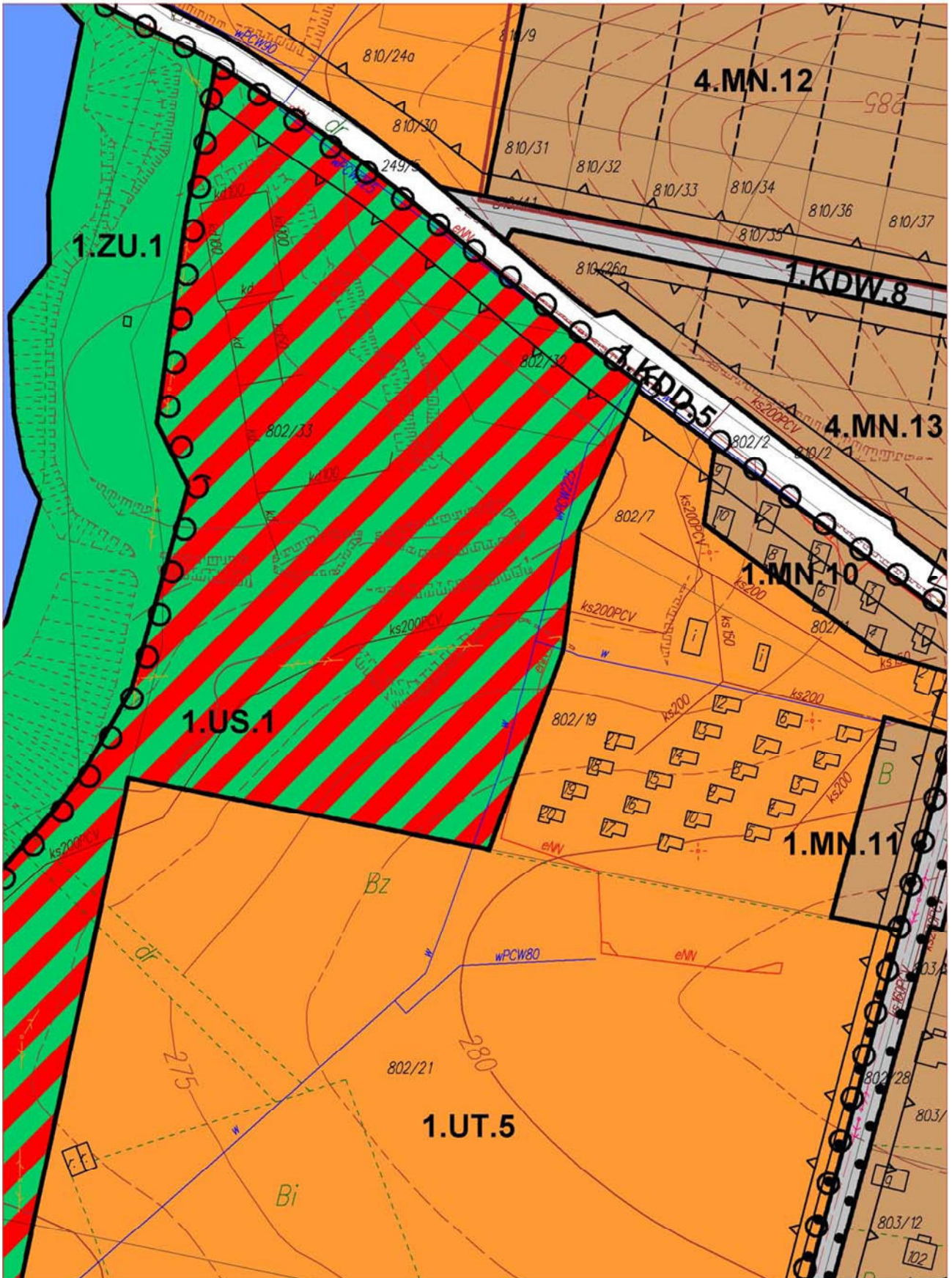
Tereny dla których obowiązkowe jest sporządzenie planów

	Obszary przestrzeni publicznej
	Tereny górnicze

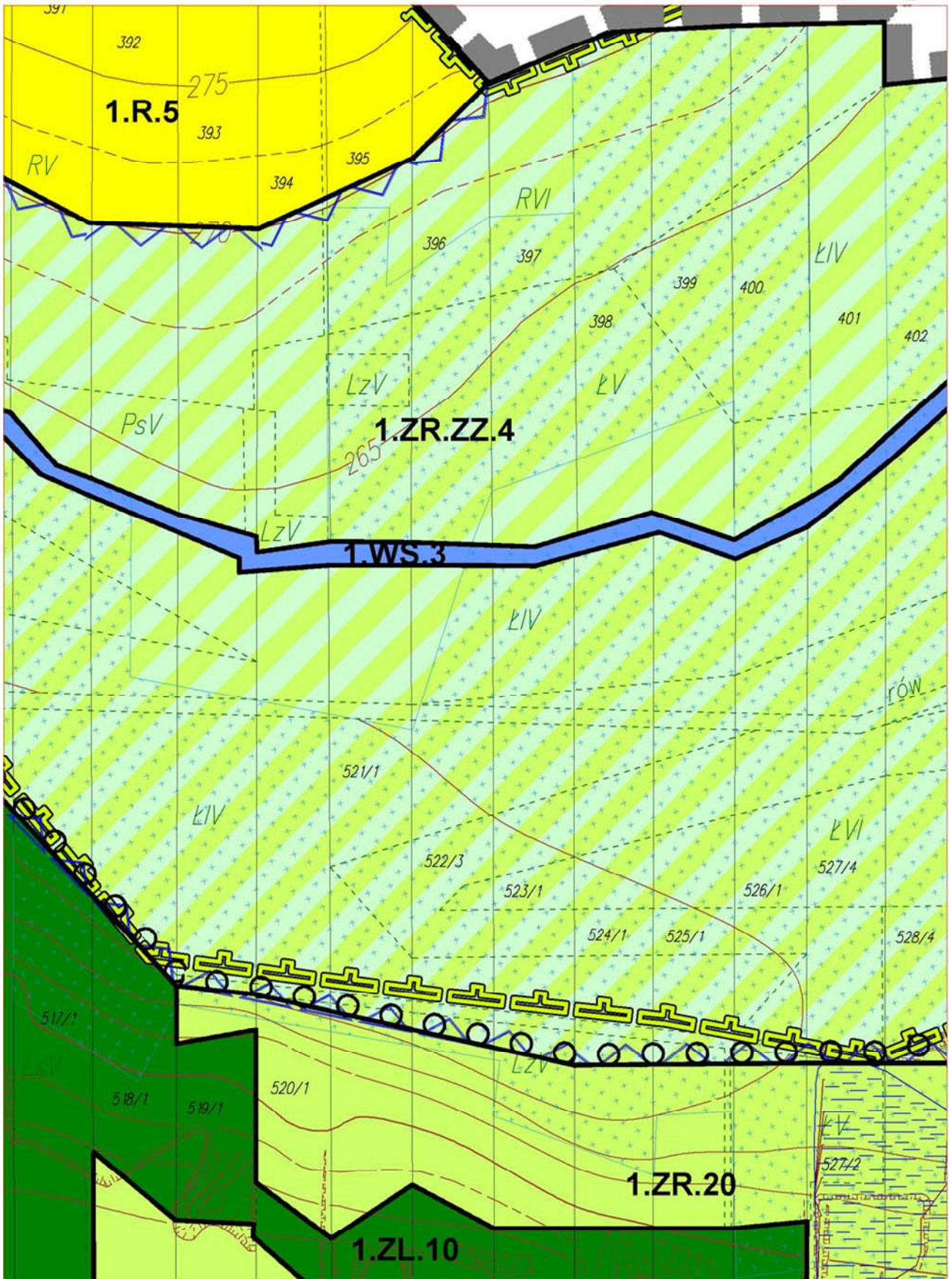
Linie oznaczenia

	Granica gminy
	Granice sołectw
	Węzły komunikacyjne

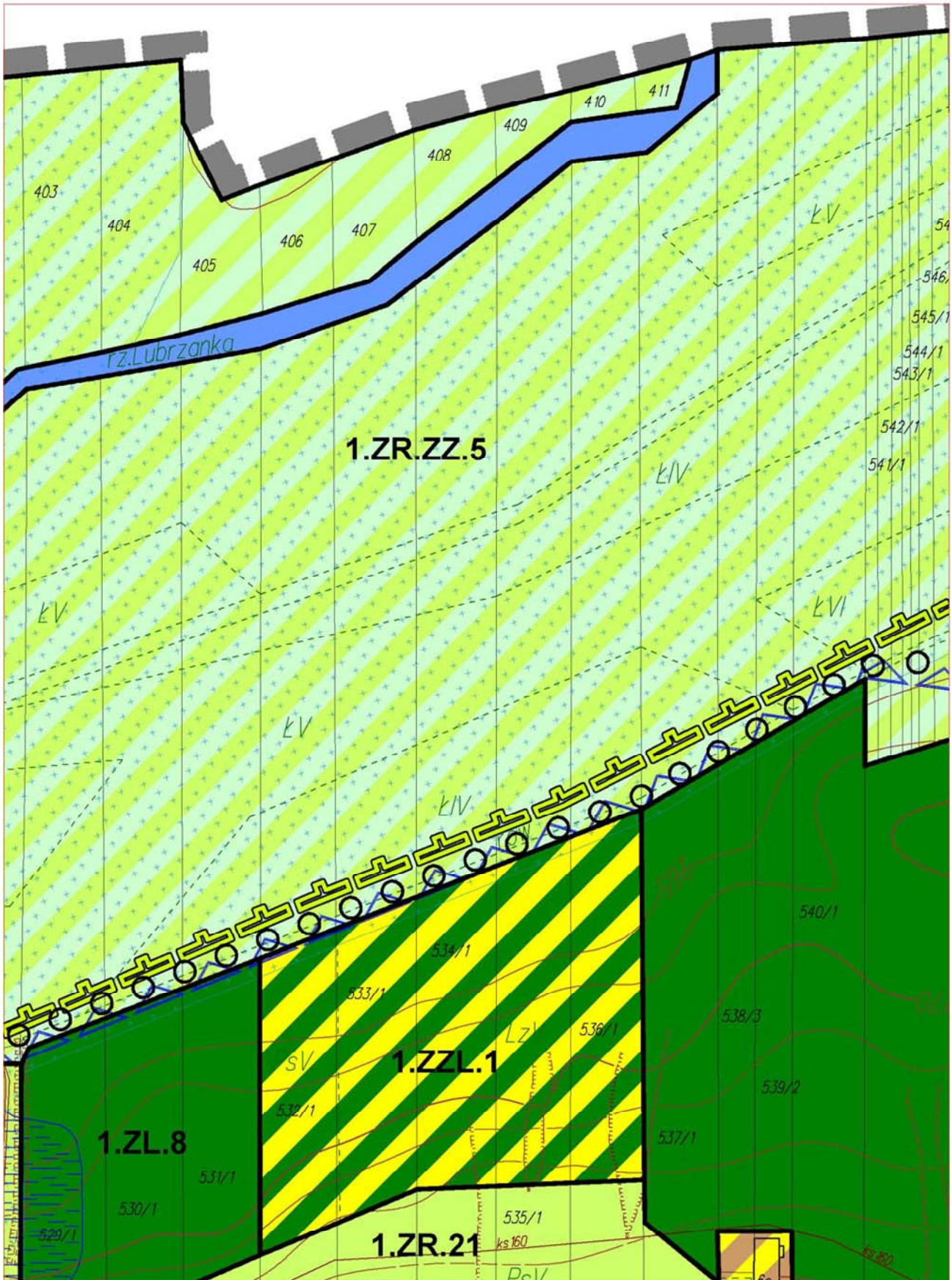




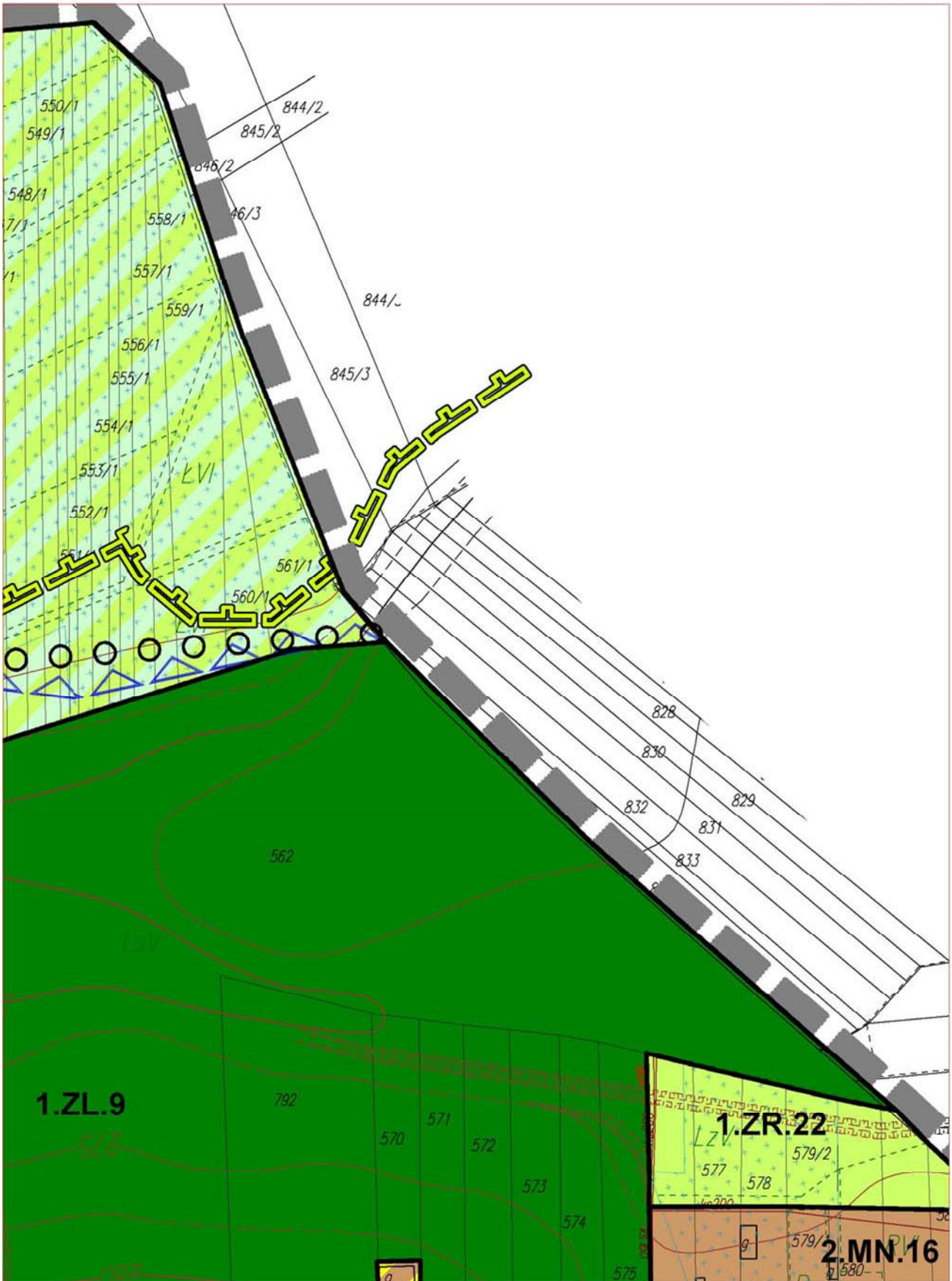




D10



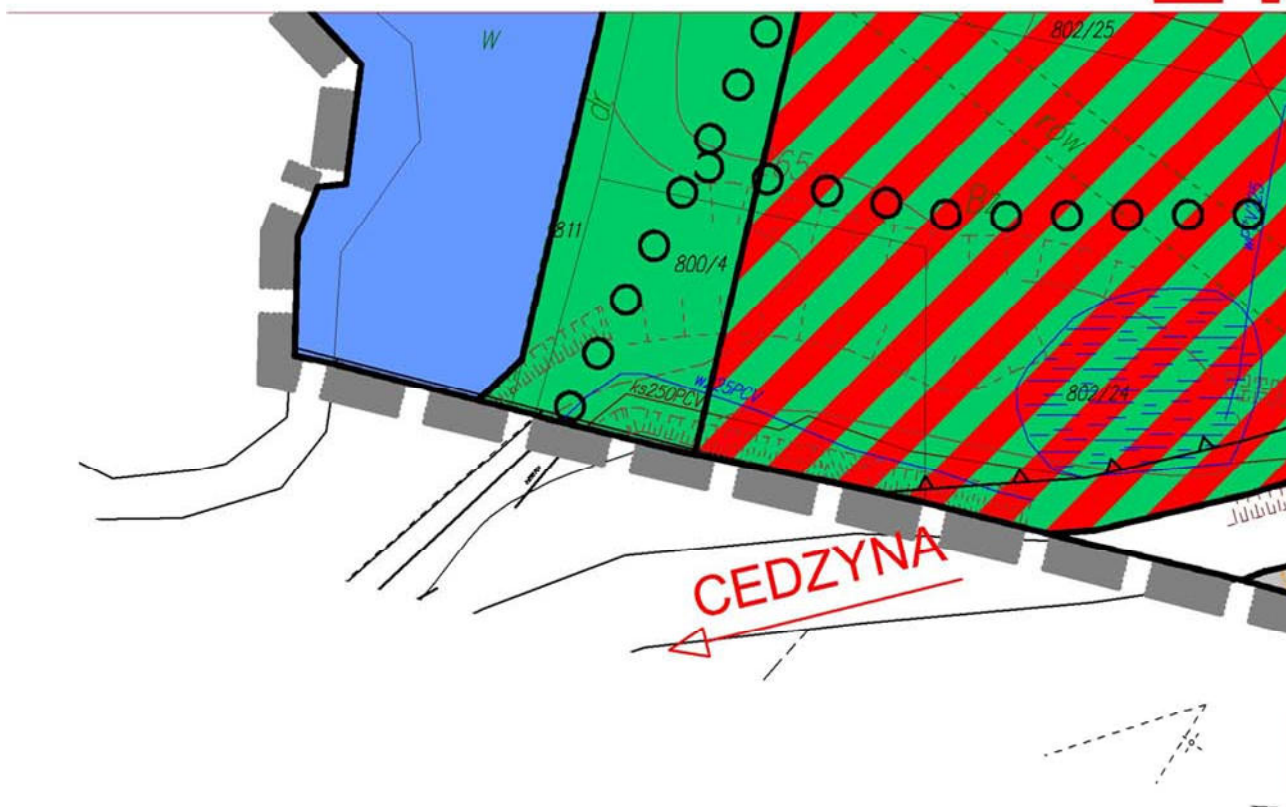
D11

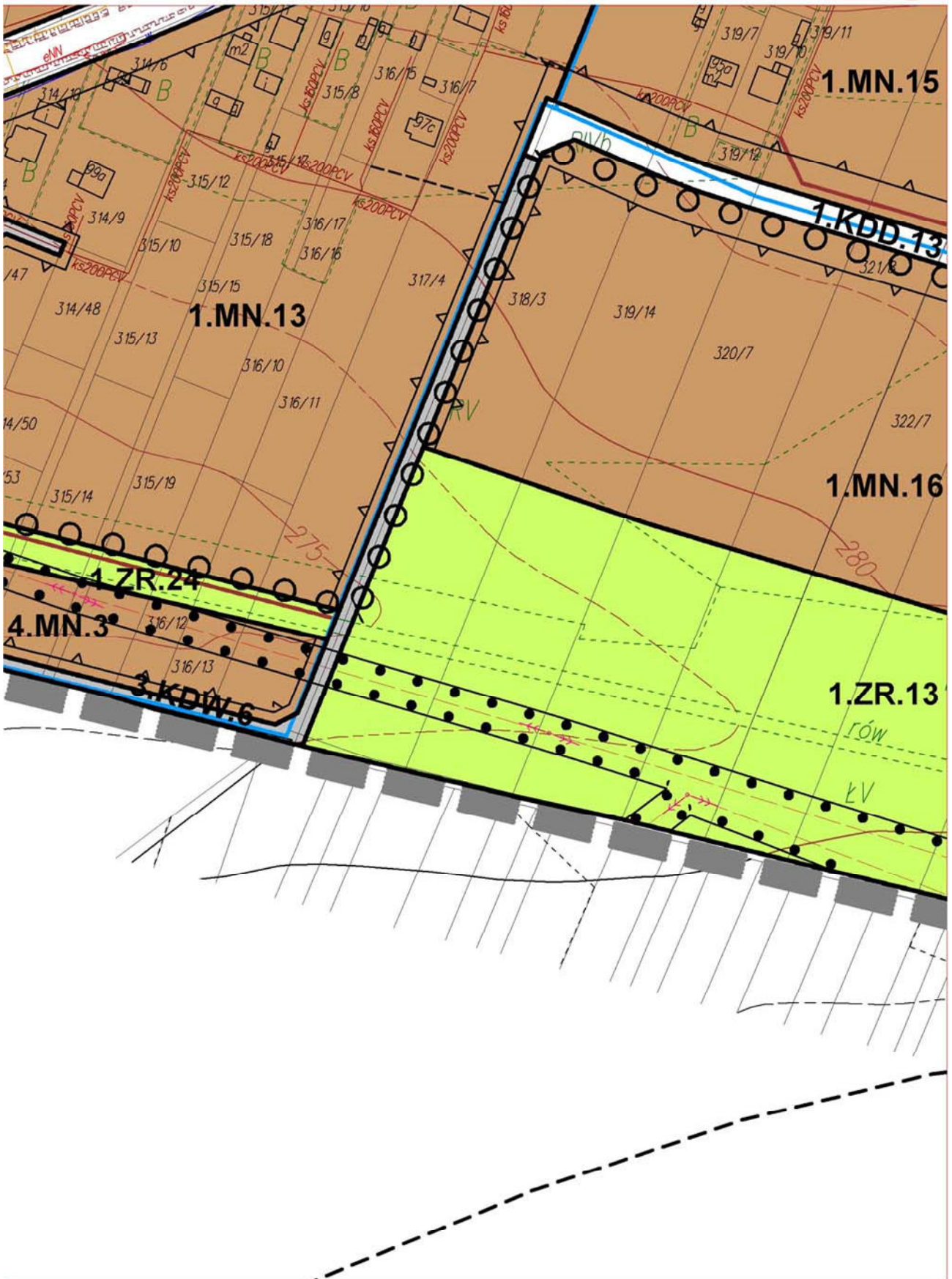


D12

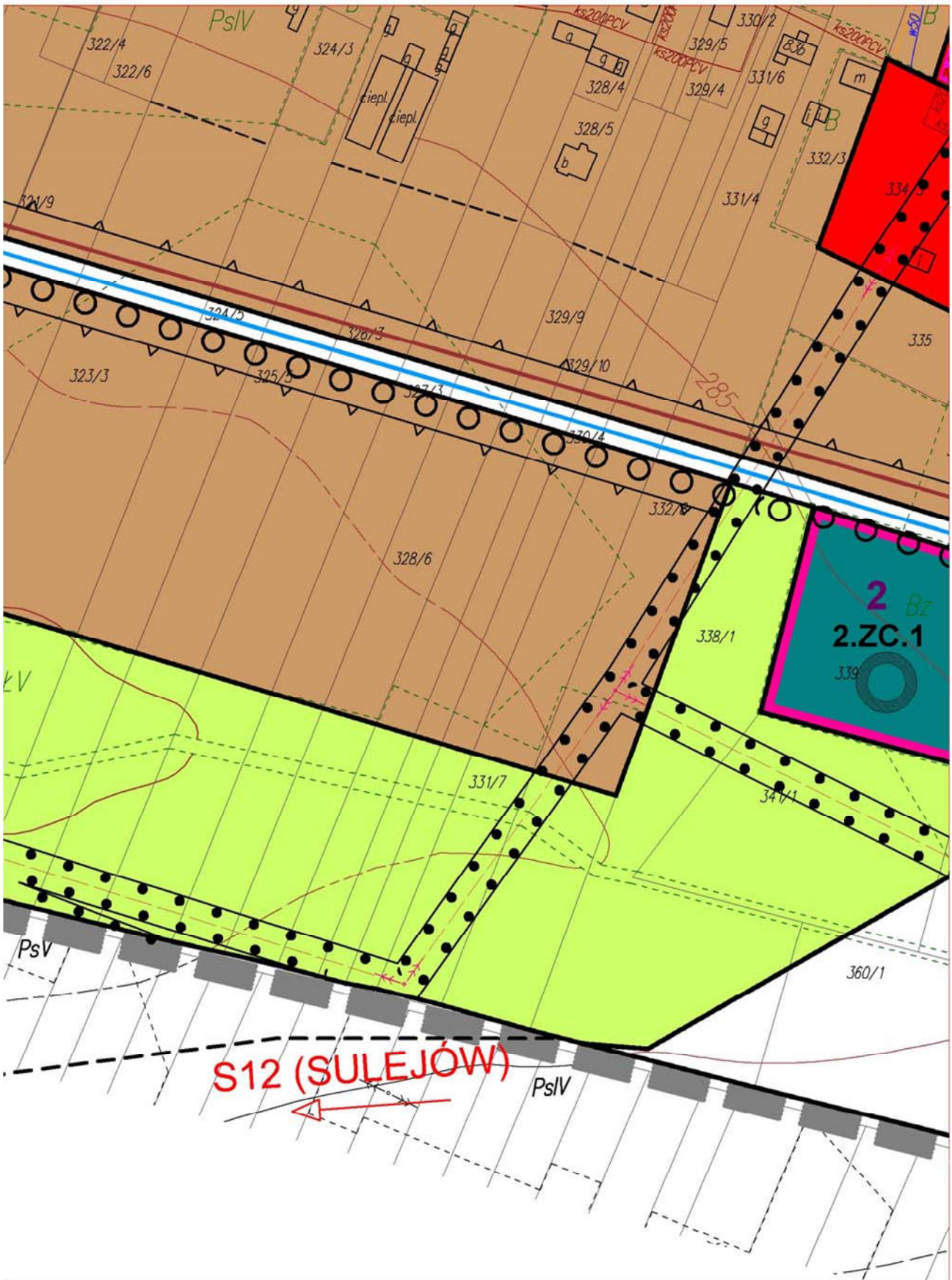


E1

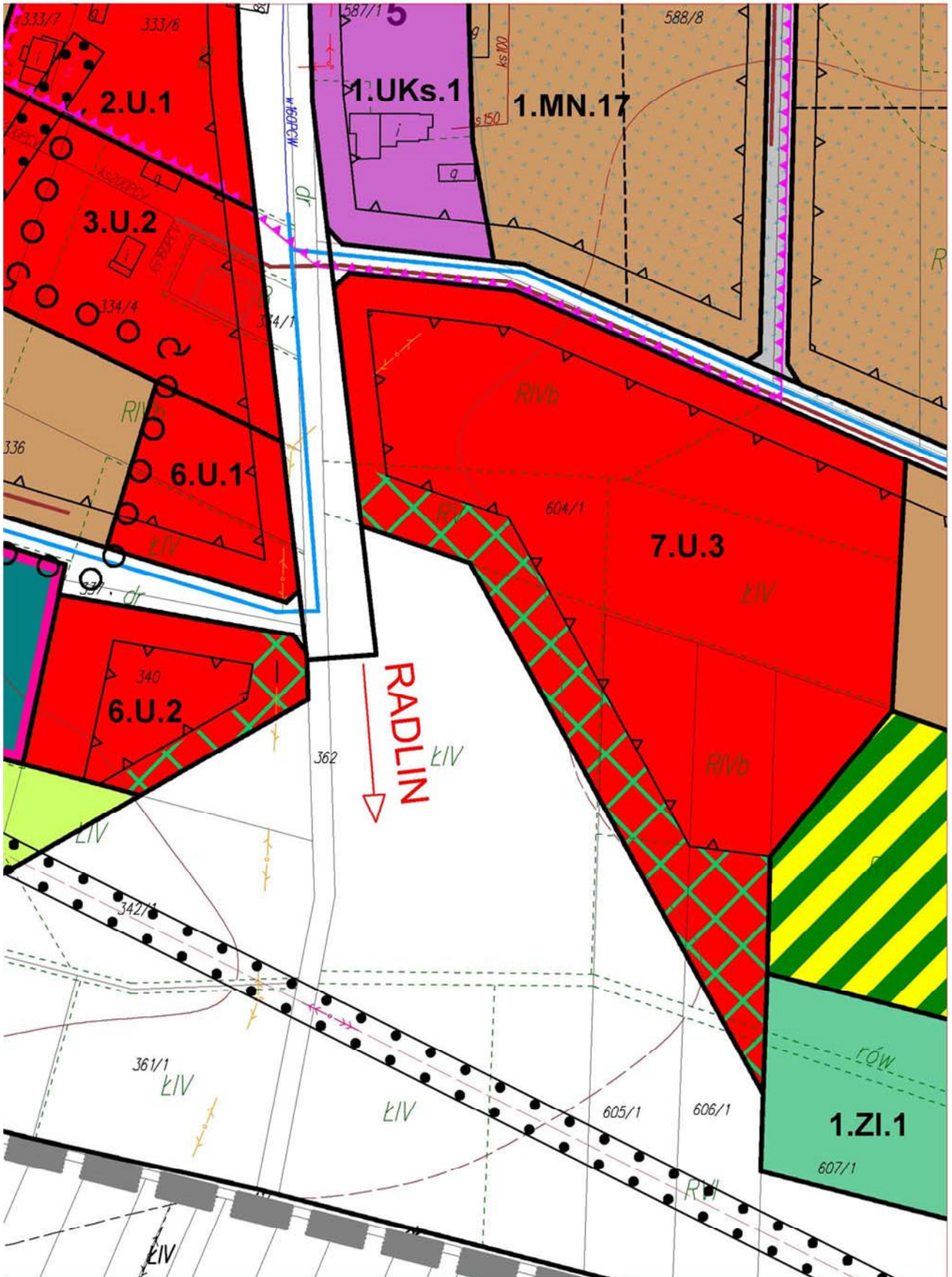


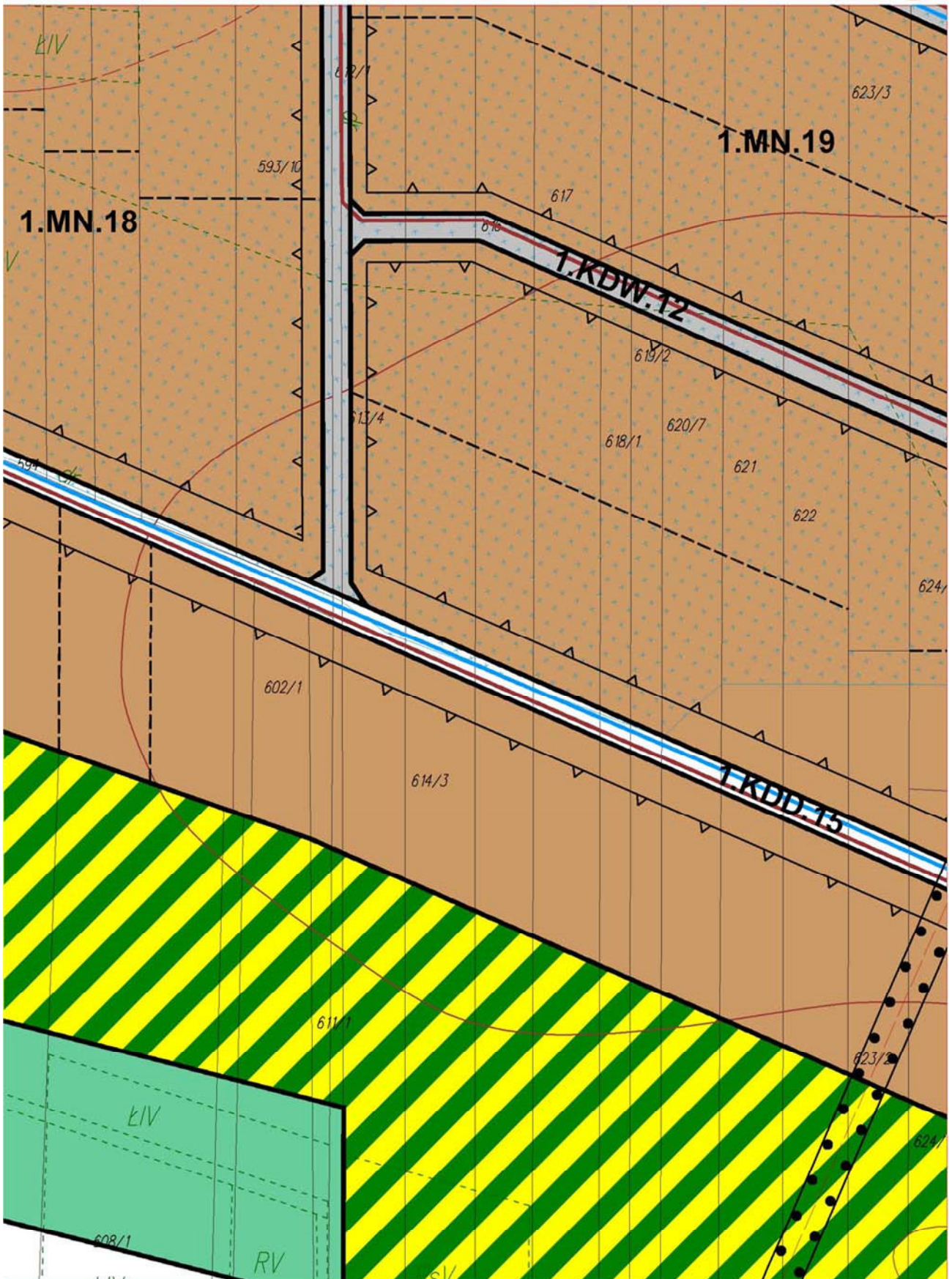


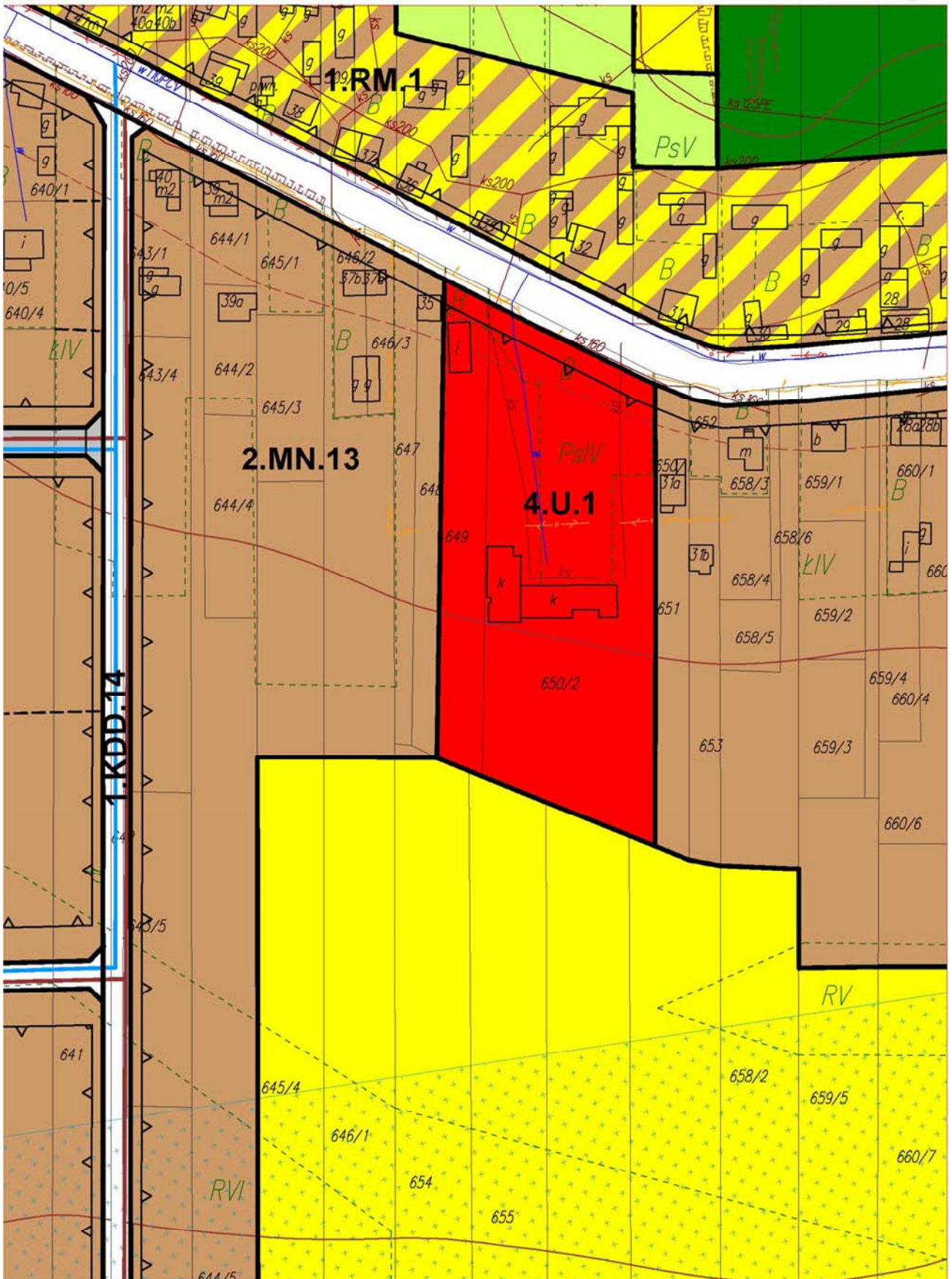
E4

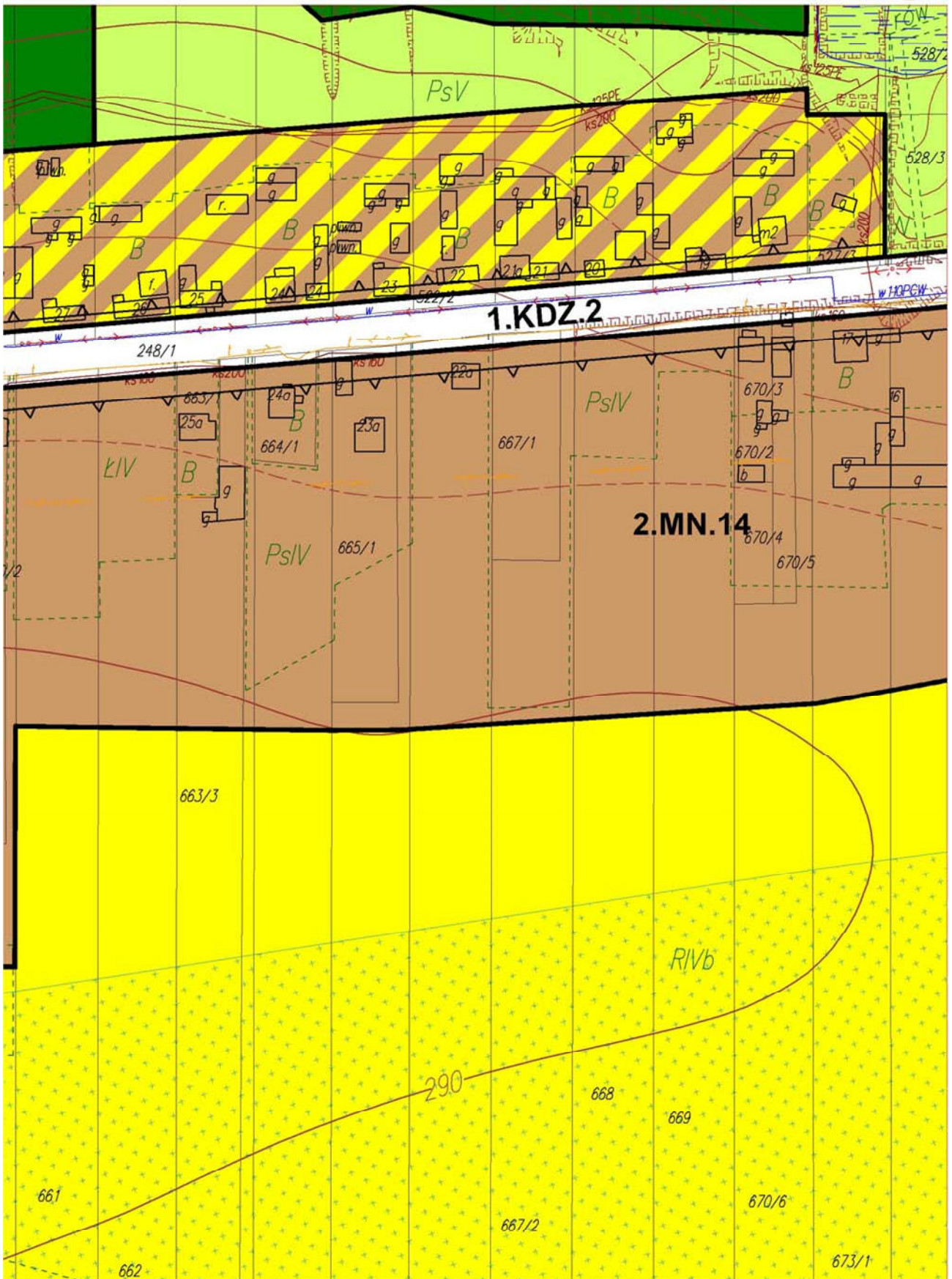


E5

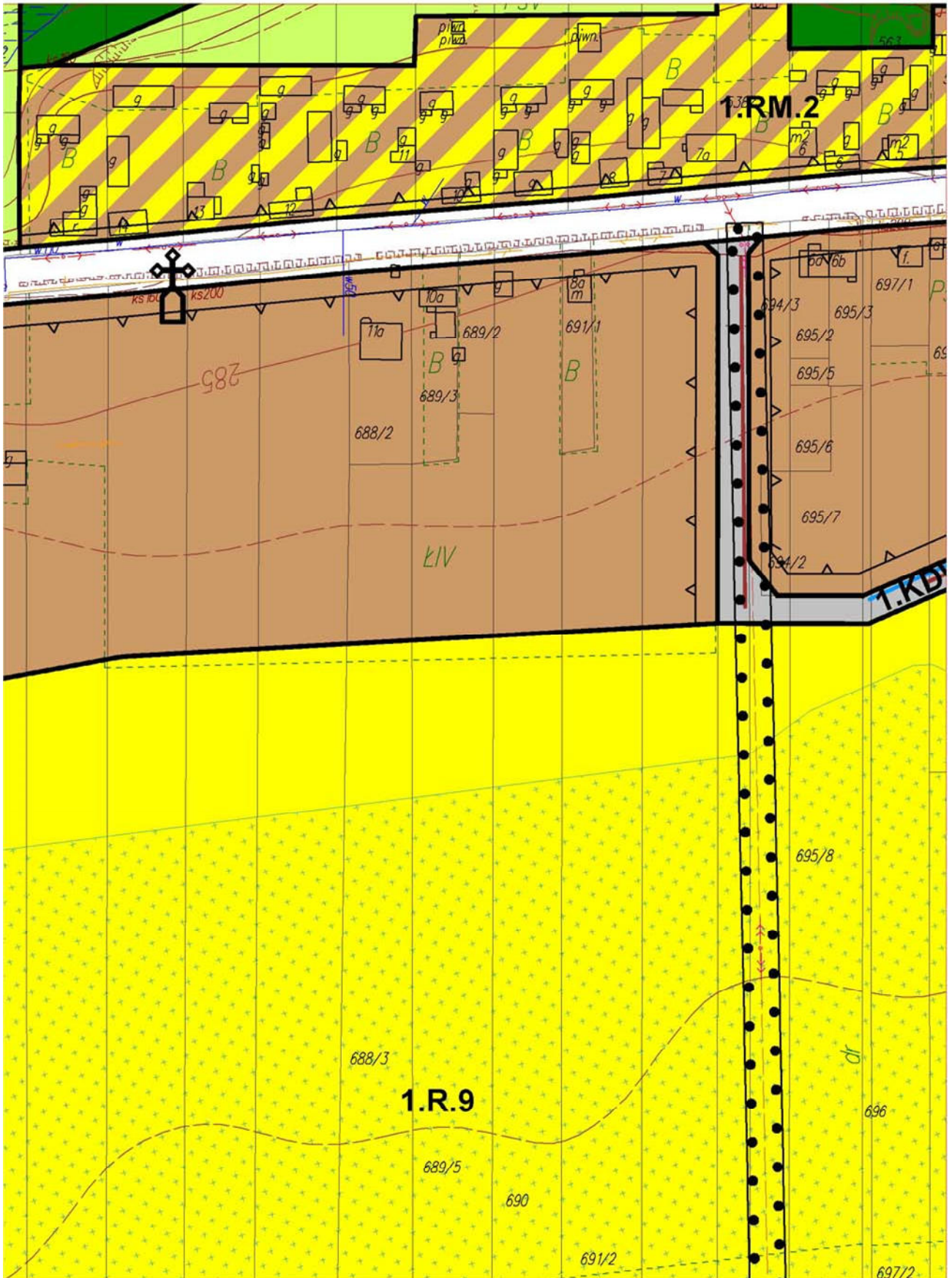




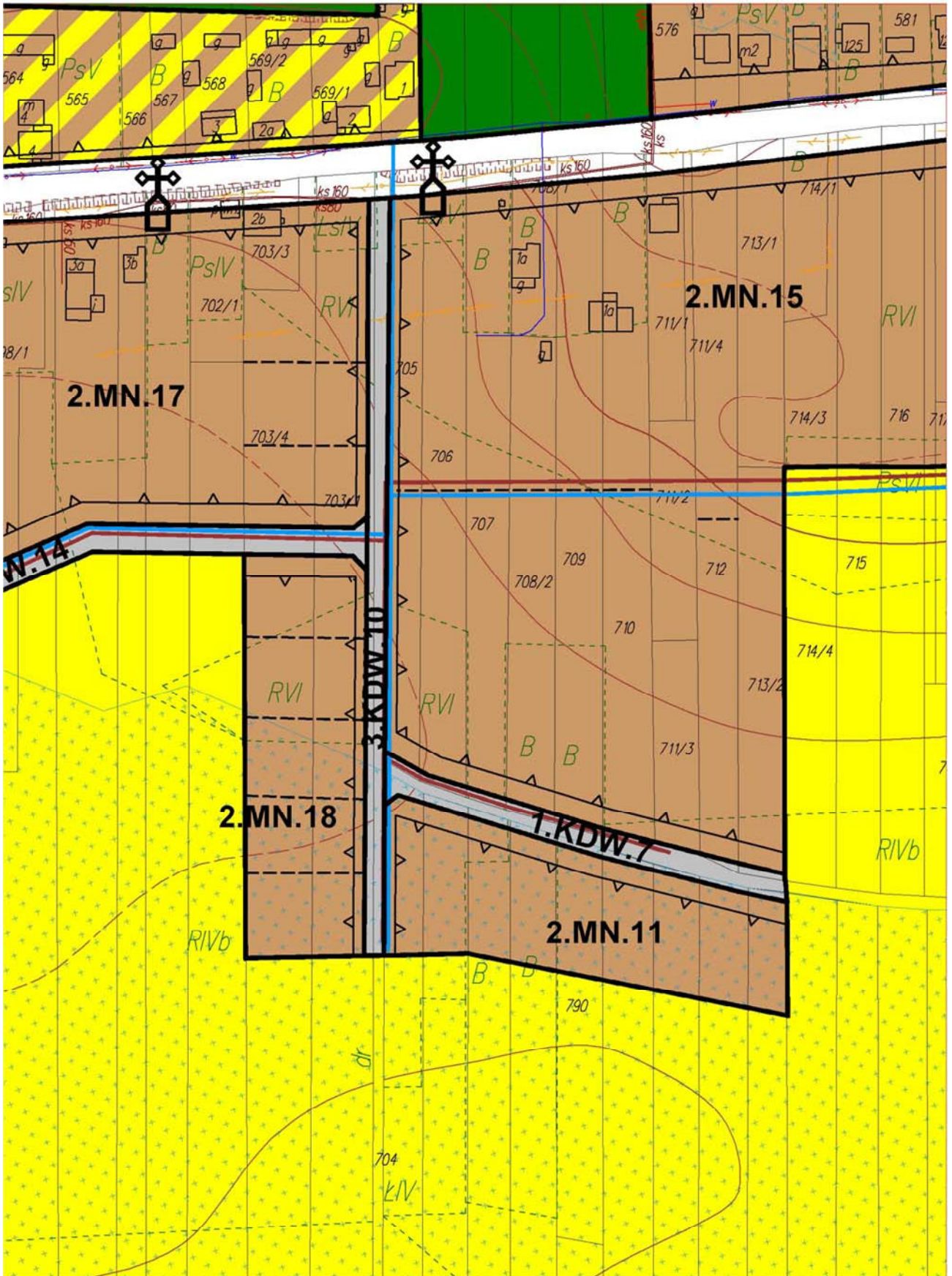




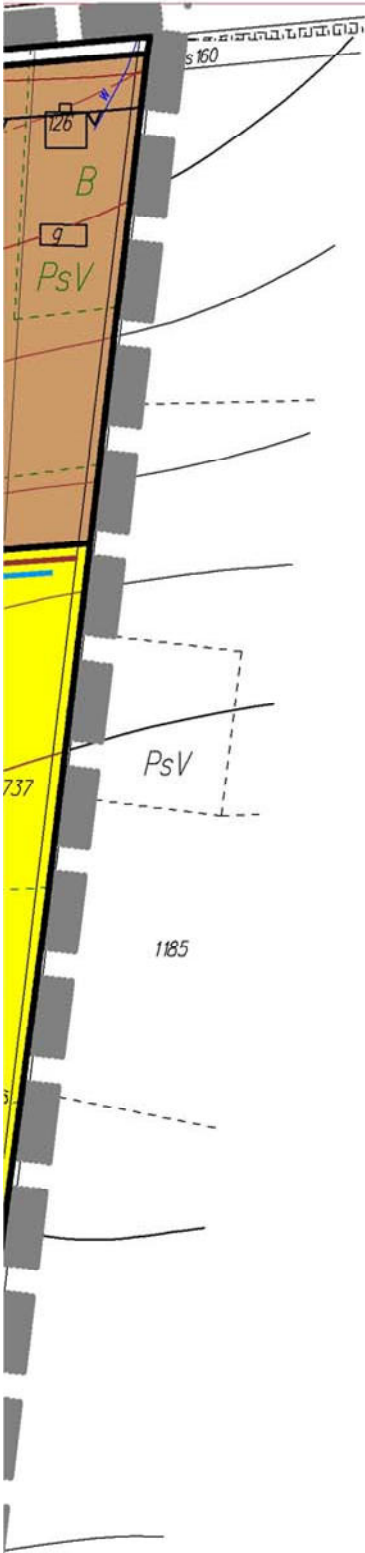
E10



E11




E13



LEGENDA : USTALENIA PLANU



GRANICA OBSZARU OBJĘTEGO PLANEM



LINIE ROZGRANICZAJĄCE TERENY O RÓŻNYM PRZEZNACZENIU LUB RÓŻNYCH ZASADACH ZAGOSPODAROWANIA



TERENY ZABUDOWY MIESZKANIOWEJ JEDNORODZINNEJ



TERENY ZABUDOWY REKREACJI INDYWIDUALNEJ



TEREN USŁUG KULTU RELIGIJNEGO



TERENY ZABUDOWY USŁUGOWEJ



TERENY OBSŁUGI RUCHU TURYSTYCZNEGO



TEREN SPORTU I REKREACJI



TERENY ROLNICZE



TERENY OBSŁUGI PRODUKCJI W GOSPODARSTWACH ROLNYCH, HODOWLANYCH I OGRODNICZYCH

ZU	TEREN ZIELENI URZĄDZONEJ
ZI	TERENY ZIELENI IZOLACYJNEJ
WS	TERENY WÓD POWIERZCHNIOWYCH ŚRÓDLĄDOWYCH
KDS	TEREN DROGI PUBLICZNEJ - KLASY S
KDG	TEREN DROGI PUBLICZNEJ - KLASY G
KDZ	TERENY DRÓG PUBLICZNYCH - KLASY Z
KDL	TEREN DROGI PUBLICZNEJ - KLASY L
KDD	TERENY DRÓG PUBLICZNYCH KLASY D
KDW	TERENY DRÓG WEWNĘTRZNYCH
KDX	TEREN KOMUNIKACJI PIESZO - JEZDNEJ
KP	TERENY OBSŁUGI KOMUNIKACJI



OZNACZENIA DODATKOWE



ISTNIEJĄCA SIEĆ WODOCIĄGOWA



PROJEKTOWANA SIEĆ WODOCIĄGOWA



BEZPOŚREDNIA STREFA OCHRONY SANITARNEJ
UJĘCIA WODY



ISTNIEJĄCA SIEĆ KANALIZACYJNA




PROJEKTOWANA SIEĆ KANALIZACJI SANITARNEJ
GRAWITACYJNEJ



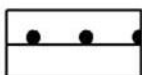
PROJEKTOWANA SIEĆ KANALIZACJI SANITARNEJ
TŁOCZNEJ



PROJEKTOWANA PRZEPOMPOWNIA ŚCIEKÓW



LINIE ELEKTROENERGETYCZNE
NAPOWIETRZNE



GRANICE PASÓW OD SIECI INFRASTRUKTURY
TECHNICZNEJ, LUB PAS IZOLUJĄCY TEREN CMENTARNY

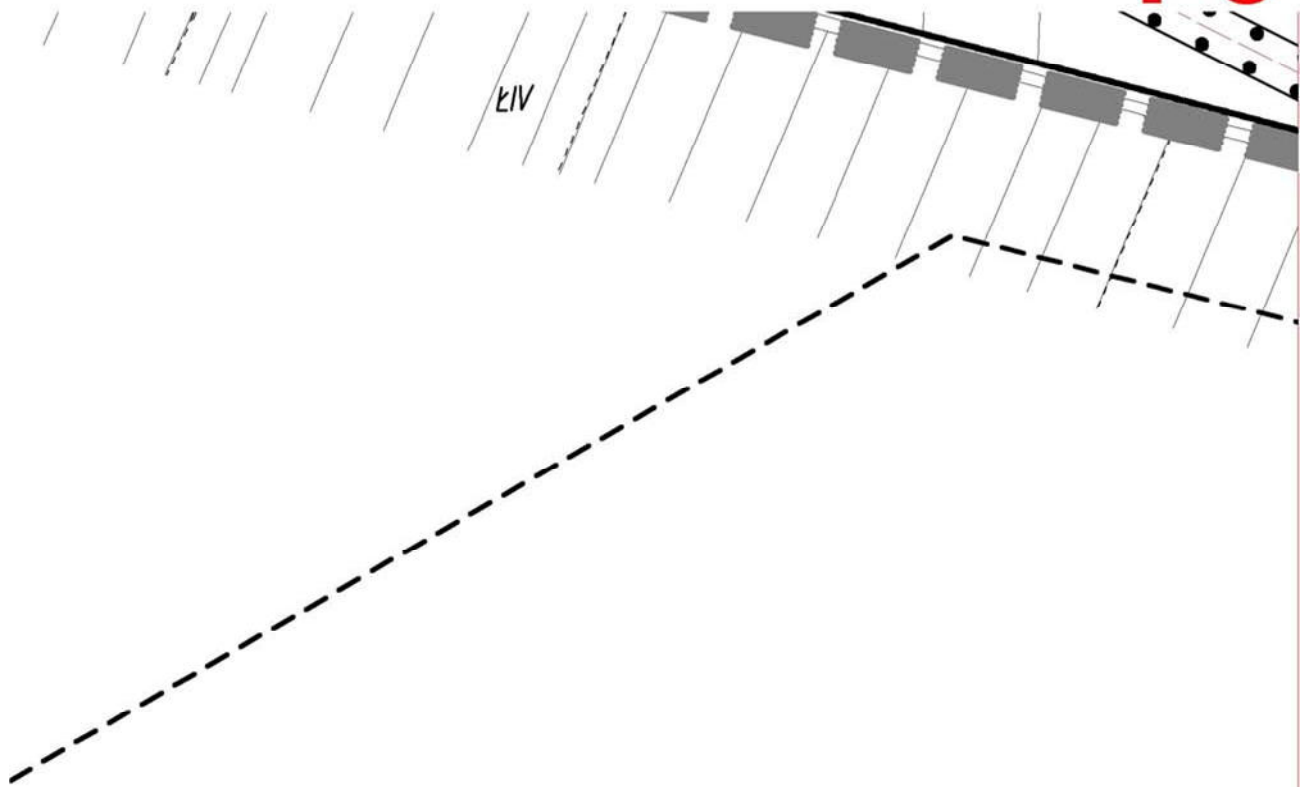


CIĄGI PIESZO - ROWEROWE



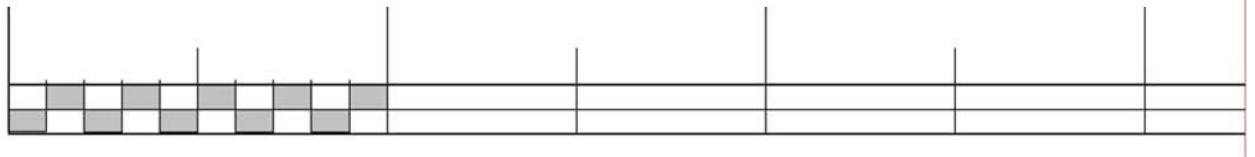
GRANICA PODKIELECKIEGO OBSZARU
CHRONIONEGO KRAJOBRAZU (CAŁA MIEJSCOWOŚĆ)

F5

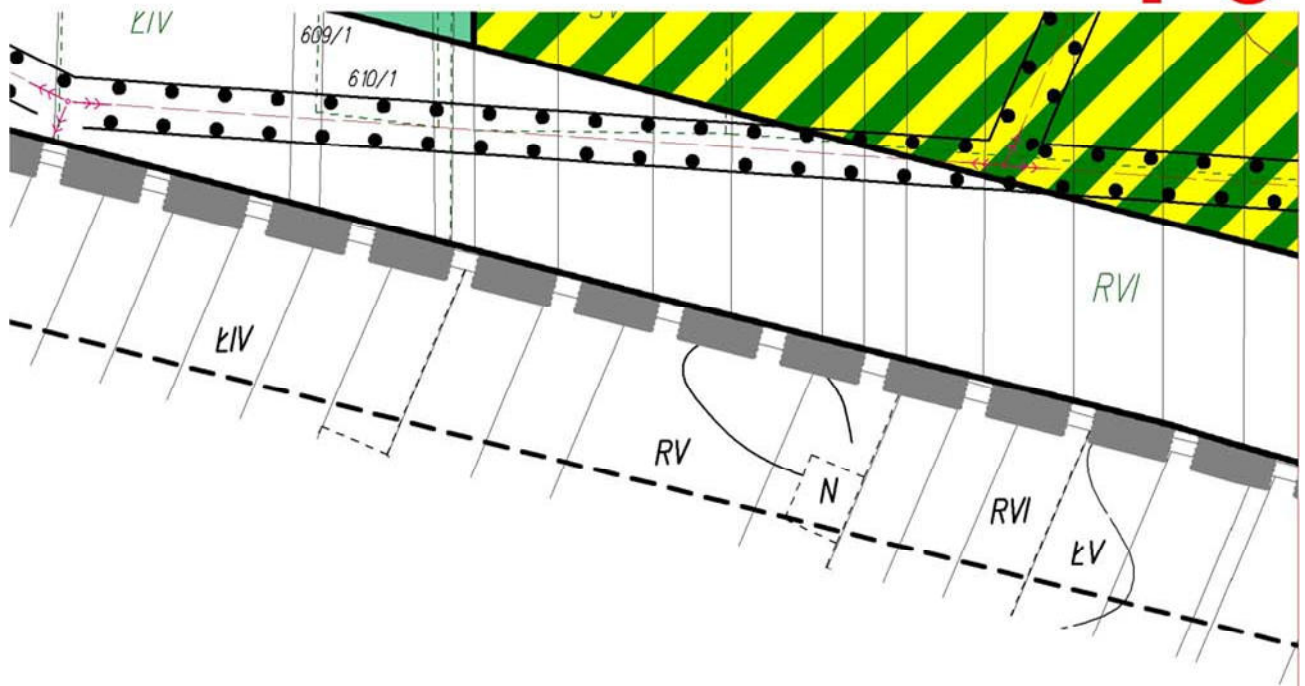


skala 1: 2000

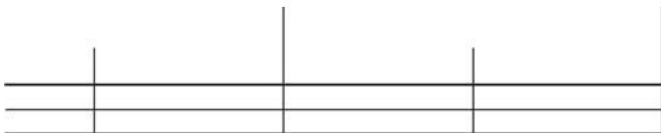
0 100 m



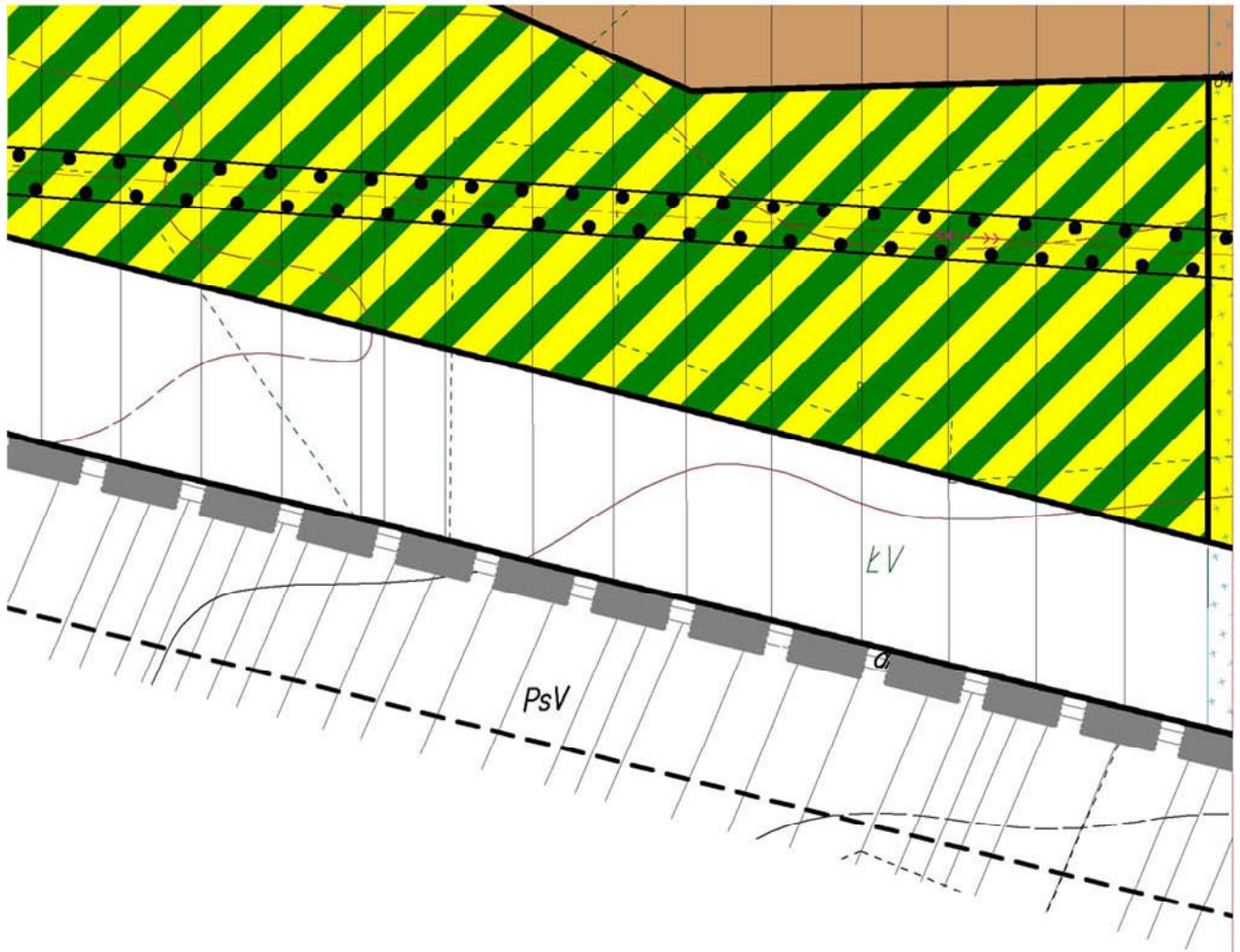
F6



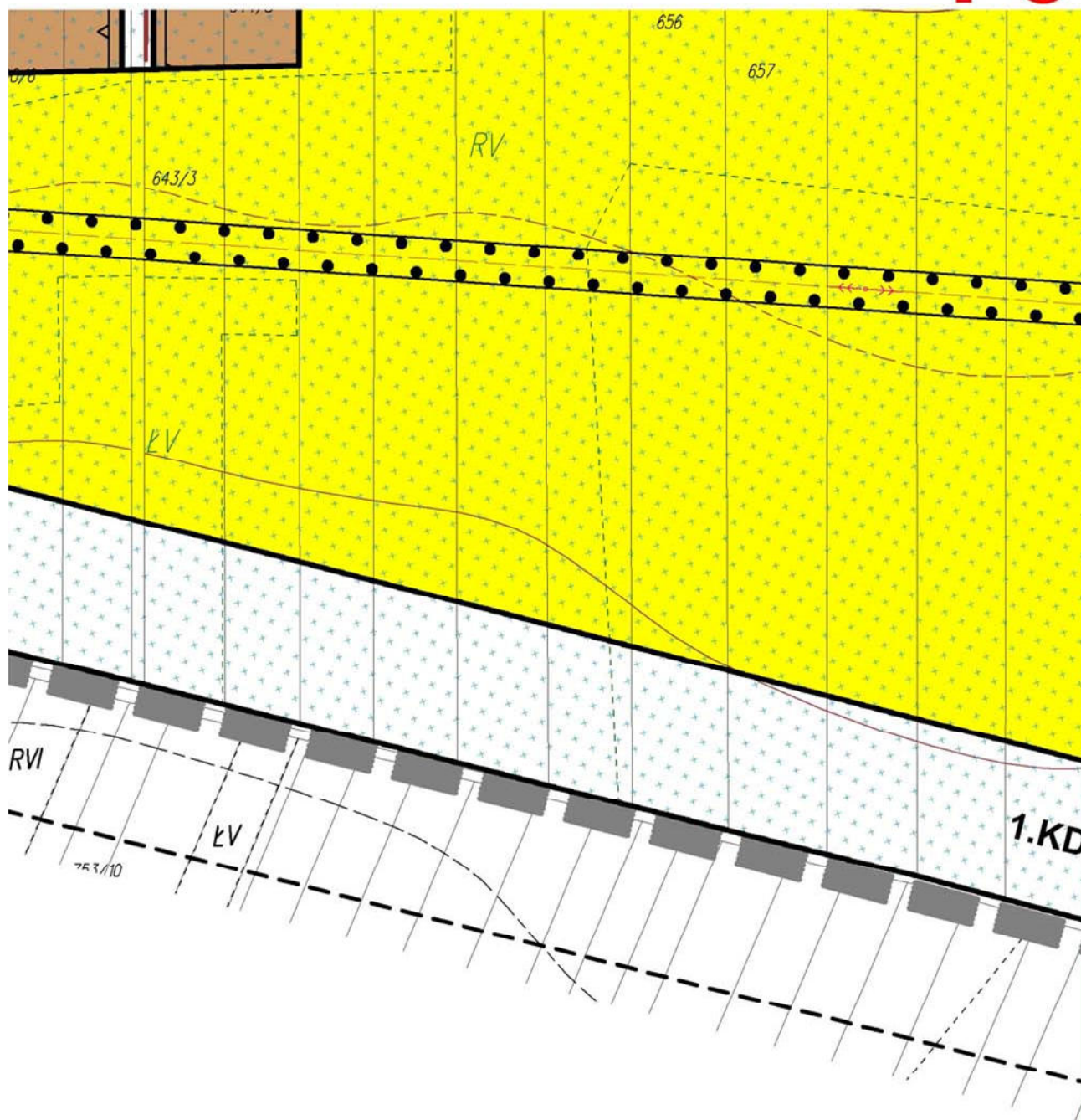
500 m



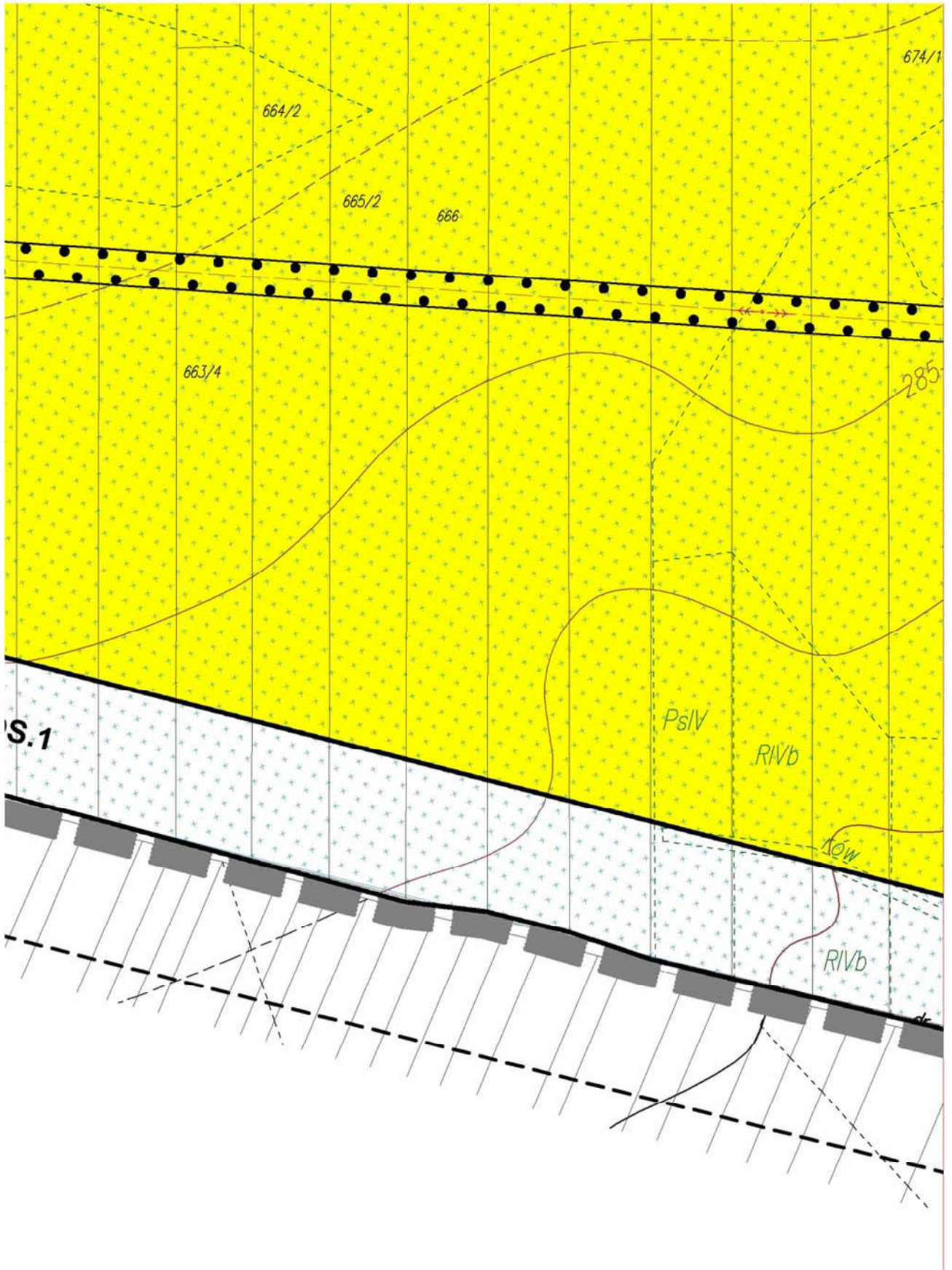
F7



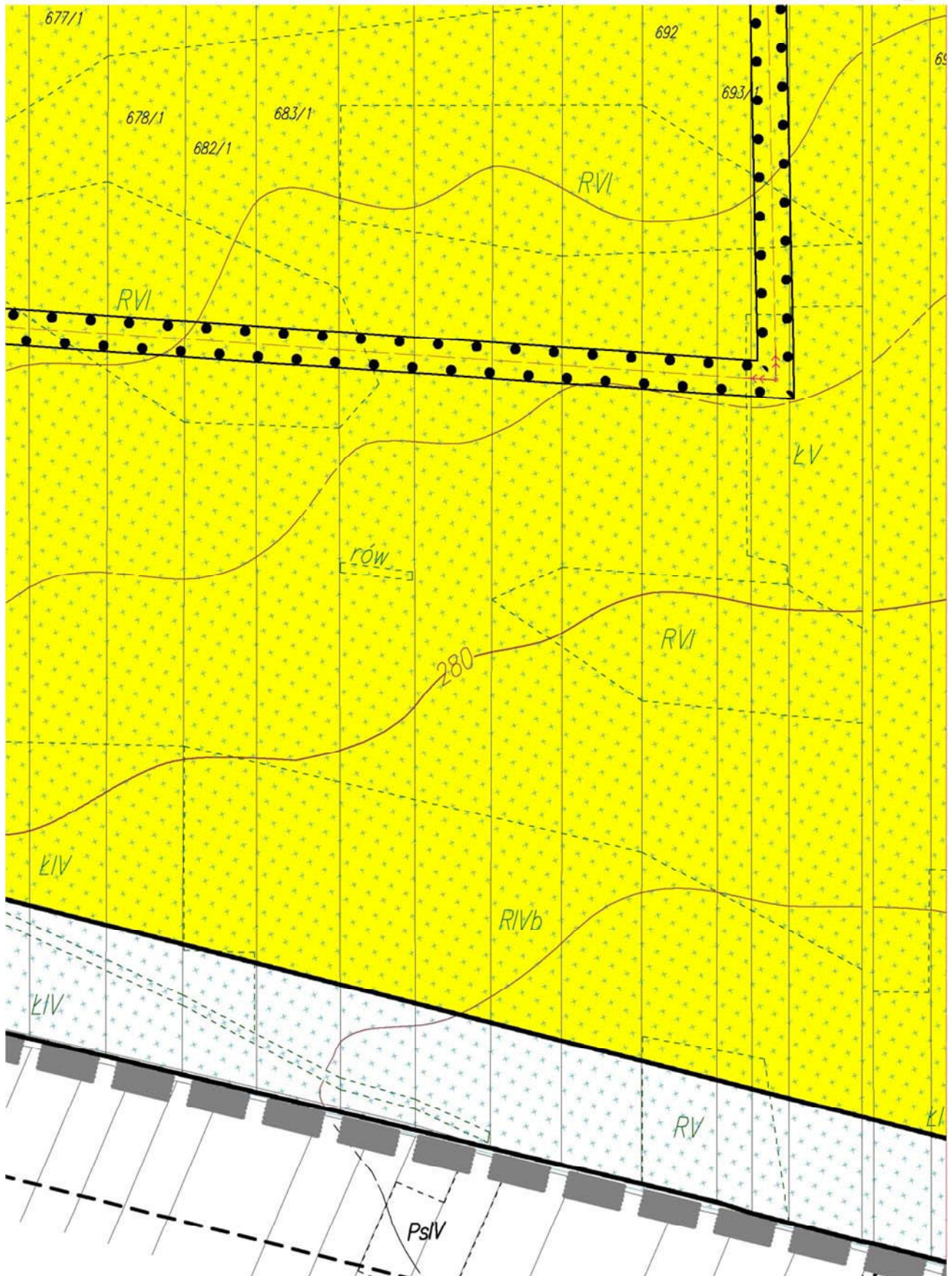
F8



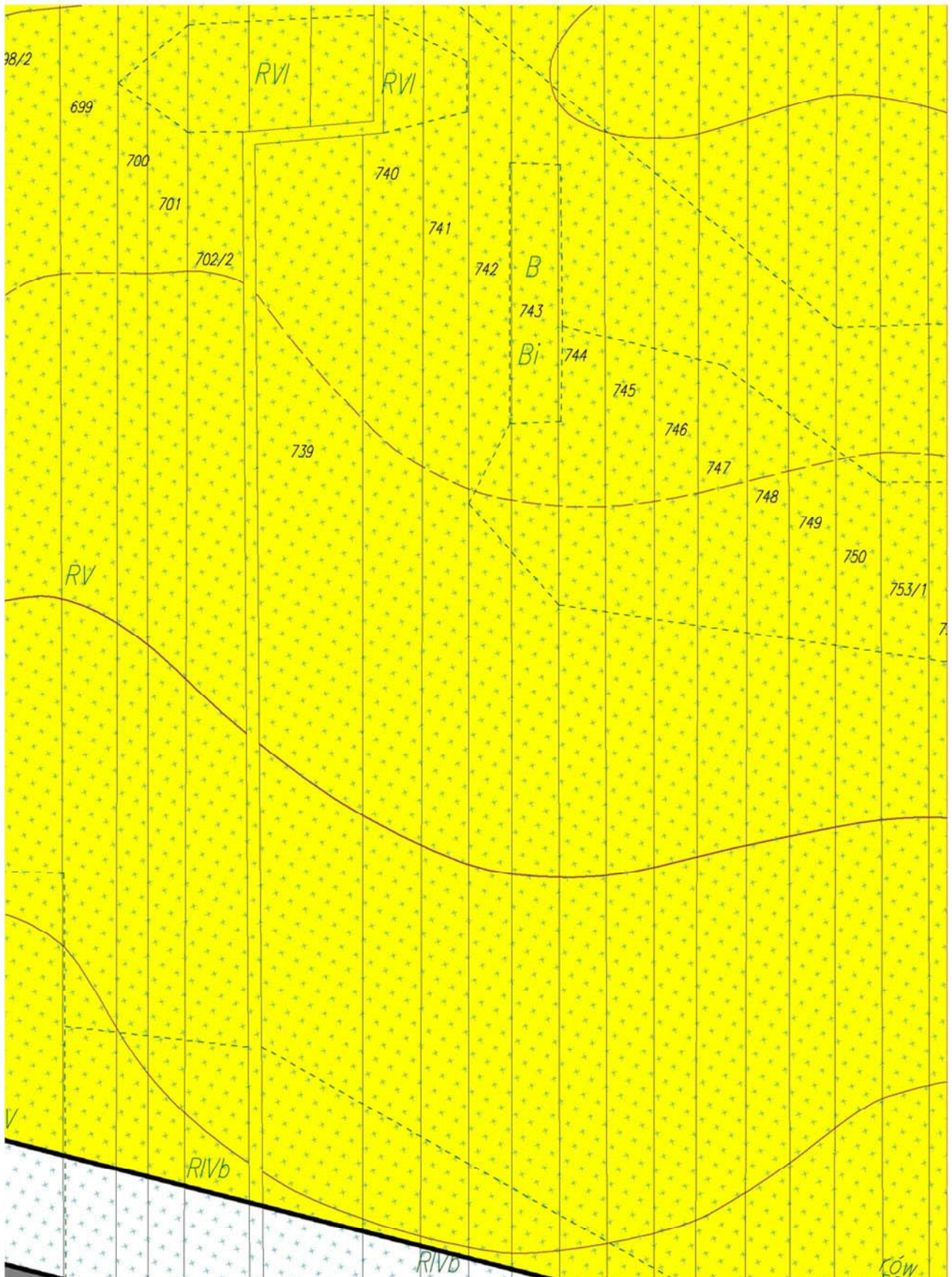
F9



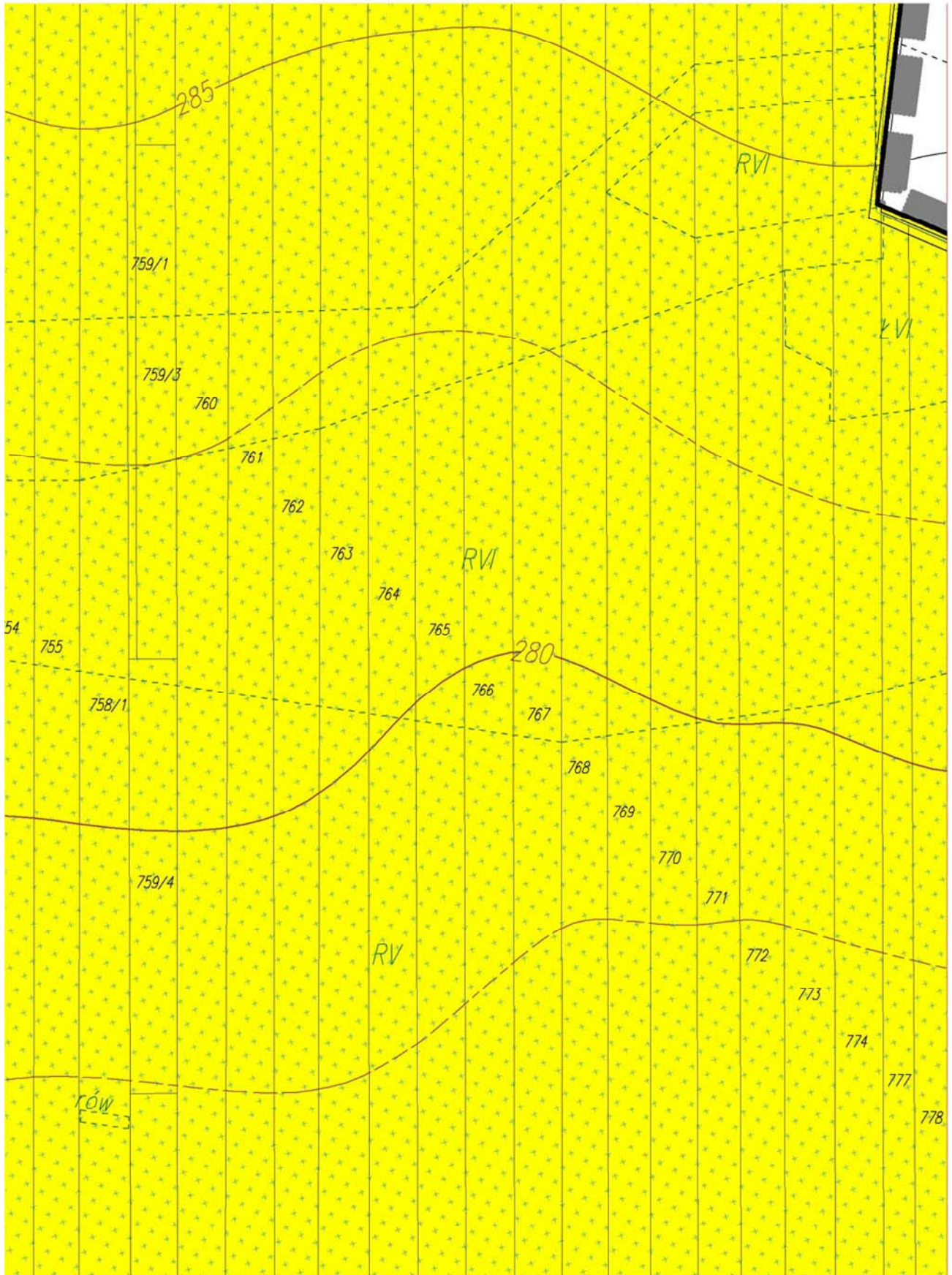
F10



F11










F12




F13



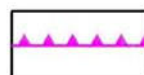
	TERENY ZABUDOWY ZAGRODOWEJ W GOSPODARSTWACH ROLNYCH, HODOWLANIANYCH I OGRODNICZYCH
	TERENY LEŚNE
	TERENY LEŚNE W ZASIĘGU MAKSYMALNYCH WEZBRAŃ POWODZIOWYCH
	TERENY ZALESIEŃ
	TEREN CMENTARZA
	TERENY ZIELENI NIEURZĄDZONEJ
	TERENY ZIELENI NIEURZĄDZONEJ W ZASIĘGU MAKSYMALNYCH WEZBRAŃ POWODZIOWYCH



TEREN INFRASTRUKTURY WODOCIĄGOWEJ



NIEPRZEKRACZALNA LINIA ZABUDOWY



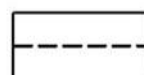
STREFA OCHRONY KONSERWATORSKIEJ



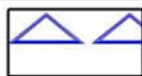
OBIEKTY UJĘTE W EWIDENCJI ZABYTKÓW



OBSZAR UŻYTKOWANIA ZIELENIĄ URZĄDZONĄ



PODZIAŁY DZIAŁEK



ZASIĘG MAKSYMALNYCH WEZBRAŃ POWODZIOWYCH,
(wg. Opracowania Ekofizjograficznego z 2005 r.)



TERENY ZMELIOROWANE



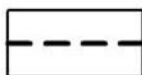
TERENY PODTOPIEŃ



OBIEKTY UJĘTE W REJESTRZE ZABYTKÓW



PRZYDROŻNE KRZYŻE I KAPLICZKI

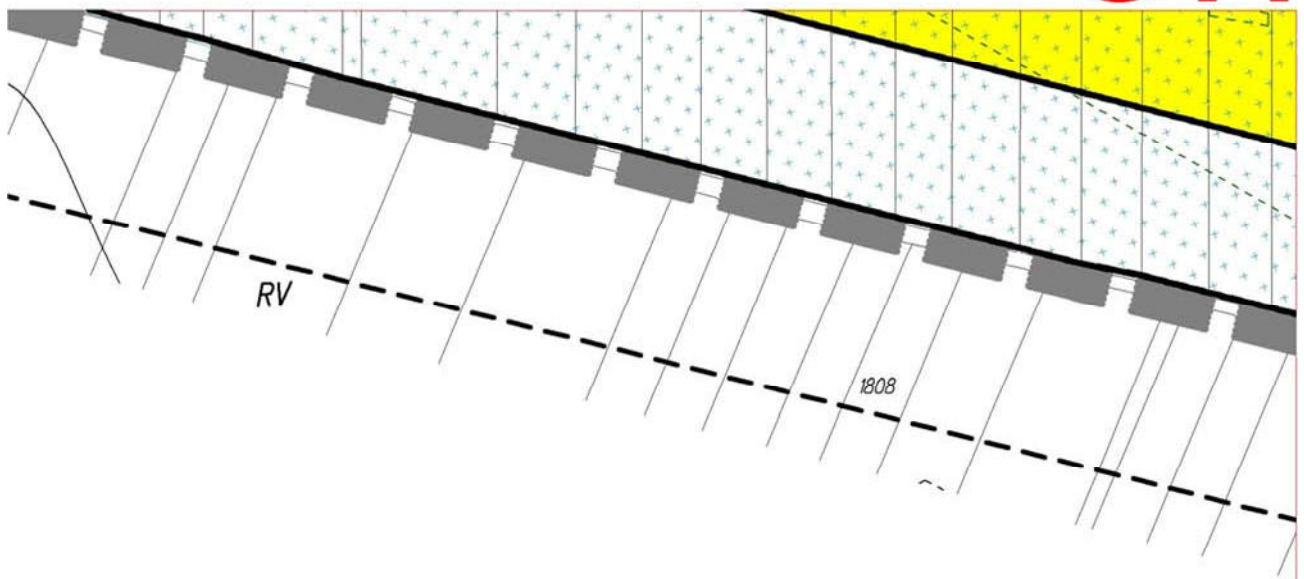


TERENY KOMUNIKACJI POZA OBSZAREM OPRACOWANIA

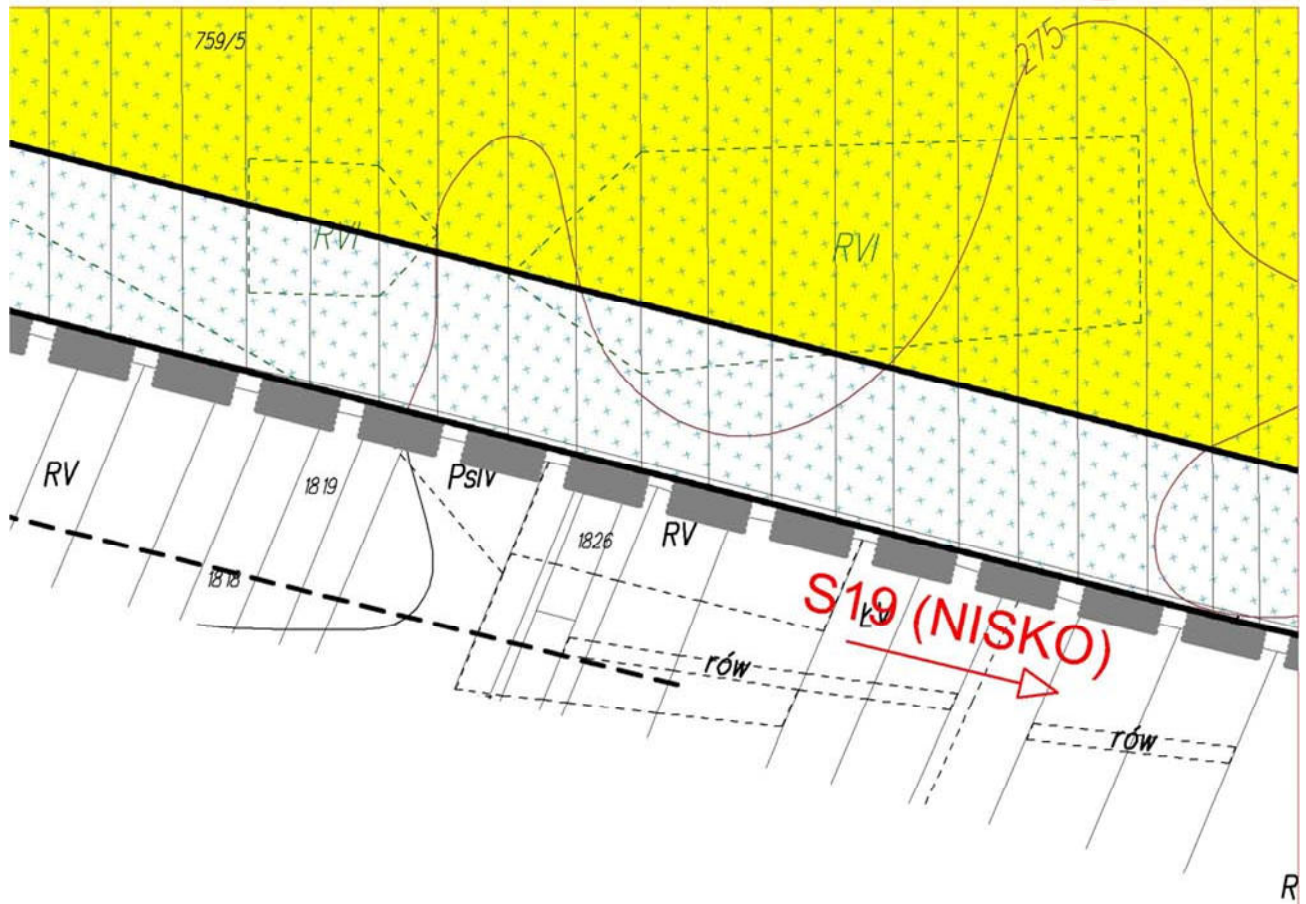


SPECJALNY OBSZAR OCHRONY SIEDLISK
- PRZEŁOM LUBRZANKI

G11



G12



G13

